



Raport z konsultacji społecznych projektu Gminnego Programu Rewitalizacji Gminy Izbica na lata 2024-2030



Izbica, kwiecień 2024 r.



ZLECENIODAWCA

Gmina Izbica
ul. Gminna 4
22-375 Izbica
tel. 84 618 30 34, 84 618 30 54
fax: 84 618 30 49
e-mail: ugizbica@mbnet.pl
www.gminaizbica.pl

WYKONAWCA

Doradztwo i Reklama Sp. z o.o.
ul. Prymasa S. Wyszyńskiego 4
22-400 Zamość
tel. 84-627-37-05, 512 138 998
e-mail: kontakt@doradztwoireklama.pl
www.doradztwoireklama.pl



Spis treści

1. Wstęp	3
2. Podstawa prawna.....	4
3. Podmioty uprawnione do uczestnictwa w konsultacjach.....	4
4. Termin konsultacji	6
5. Sposób przeprowadzenia konsultacji społecznych.....	7
6. Wyniki konsultacji społecznych	12
7. Dostępność w rewitalizacji.....	33
8. Podsumowanie.....	36

1. Wstęp

Zgodnie z ustawą o rewitalizacji z dnia 9 października 2015 r. istotnym elementem tworzenia i wdrażania Gminnego Programu Rewitalizacji jest partycypacja społeczna. Konsultacje społeczne stanowią nierozzerwalny element procesu opracowywania wszelkich dokumentów strategicznych. Pozwalają one na zapoznanie się ze społecznym odbiorem danego dokumentu oraz ze stopniem jego społecznej aprobaty, umożliwiając dotarcie do szerokiego grona osób, których dany dokument bezpośrednio dotyczy. Uczestnicy konsultacji społecznych poprzez zgłaszanie uwag i opinii mają możliwość wpływania na kształt danego dokumentu. Proces konsultacyjny zapewnia wypracowanie możliwie najtrafniejszych, najbardziej użytecznych oraz realistycznych zapisów.

Zgodnie z ww. ustawą, działania partycypacyjne obejmują przygotowanie, prowadzenie i ocenę rewitalizacji w sposób zapewniający aktywny udział interesariuszy, w tym poprzez uczestnictwo w konsultacjach społecznych oraz w pracach Komitetu Rewitalizacji.

Ze względu na potrzebę przeprowadzenia procesu rewitalizacji, Gmina Izbica przystąpiła do sporządzenia Gminnego Programu Rewitalizacji Gminy Izbica na lata 2024-2030. Zgodnie z ustawą o rewitalizacji z dnia 9 października 2015 r. w 2022 roku Gmina Izbica przystąpiła do wyznaczenia obszaru zdegradowanego i obszaru rewitalizacji, a następnie do sporządzenia Gminnego Programu Rewitalizacji Gminy Izbica na lata 2024-2030 a także powołała Komitetu Rewitalizacji.

Gmina Izbica zakończyła opracowywanie Gminnego Programu Rewitalizacji, którego projekt został poddany konsultacjom społecznym oraz opiniowaniu przez instytucje na podstawie art. 17 ust. 2. pkt 4 ustawy z dnia 9 października 2015 r. o rewitalizacji (Dz. U. z 2021 r., poz. 485, z 2023 r. poz. 28, 1688).

Przedmiotem Raportu jest dostarczenie kompleksowej informacji z przebiegu konsultacji społecznych oraz zaopiniowania projektu Gminnego Programu Rewitalizacji Gminy Izbica na lata 2024-2030 oraz zaprezentowanie uwag, które wpłynęły.

Celem konsultacji było zebranie uwag oraz opinii przedstawionego do wiadomości publicznej projektu Gminnego Programu Rewitalizacji Gminy Izbica na lata 2024-2030.

2. Podstawa prawna

Konsultacje społeczne przeprowadzone zostały na podstawie art. 5a ust. 1 ustawy z dnia 8 marca 1990 r. o samorządzie gminnym (Dz. U. z 2023 r. poz. 40 z późn. zm.) oraz art. 6 i art. 17 ust. 2 pkt 4 ustawy z dnia 9 października 2015 r. o rewitalizacji (t.j. Dz. U. z 2021 r. poz. 485, z 2023 r. poz. 28, 1688).

3. Podmioty uprawnione do uczestnictwa w konsultacjach

Zgodnie z art. 2 ust. 2 ustawy o rewitalizacji do udziału w konsultacjach uprawnieni byli:

- mieszkańcy Gminy,
- mieszkańcy obszaru rewitalizacji oraz właściciele, użytkownicy wieczystych nieruchomości i podmioty zarządzające nieruchomościami znajdującymi się na tym obszarze,
- podmioty prowadzące lub zamierzające prowadzić na obszarze Gminy działalność gospodarczą,
- podmioty prowadzące lub zamierzające prowadzić na obszarze Gminy działalność społeczną, w tym organizacje pozarządowe i grupy nieformalne,
- jednostki samorządu terytorialnego i ich jednostki organizacyjne, oraz organy doradcze i konsultacyjne gminy,
- organy władzy publicznej,

- inne podmioty realizujące na obszarze rewitalizacji uprawnienia Skarbu Państwa.

Na podst. art.17 ust. 2 pkt 4 ustawy o rewitalizacji zaopiniowanie projektu gminnego programu rewitalizacji musi nastąpić:

a) w każdym przypadku przez:

- zarząd właściwego powiatu – w zakresie zgodności ze strategią rozwoju powiatu,
- zarząd właściwego województwa – w zakresie zgodności z planem zagospodarowania przestrzennego województwa i strategią rozwoju województwa,
- właściwego wojewodę – w zakresie zgodności z zadaniami rządowymi służącymi realizacji celu publicznego określonego w art. 6 ustawy z dnia 21 sierpnia 1997 r. o gospodarce nieruchomościami,
- właściwe organy wojskowe, ochrony granic oraz bezpieczeństwa państwa – w zakresie wymagań bezpieczeństwa i obronności,
- właściwego komendanta powiatowego (miejskiego) Państwowej Straży Pożarnej – w zakresie ochrony przeciwpożarowej,
- właściwego państwowego wojewódzkiego inspektora sanitarnego,
- właściwą gminną komisję urbanistyczno-architektoniczną,
- operatorów sieci uzbrojenia terenu, w tym zarządców dróg oraz linii i terenów kolejowych,
- Komitet Rewitalizacji, jeżeli został powołany,
- Krajowy Zasób Nieruchomości, o którym mowa w ustawie z dnia 20 lipca 2017 r. o Krajowym Zasobie Nieruchomości (Dz. U. z 2020 r. poz. 1100 i 2127 oraz z 2021 r. poz. 11 i 223) – w zakresie sposobu zagospodarowania oraz przedsięwzięć związanych z nieruchomościami wchodzącymi w skład Zasobu Nieruchomości,

b) w przypadku gdy jest to uzasadnione specyfiką obszaru rewitalizacji przez:

- właściwego regionalnego dyrektora ochrony środowiska – w zakresie form ochrony przyrody,

- właściwego wojewódzkiego konserwatora zabytków – w zakresie form ochrony zabytków,
- właściwego dyrektora urzędu morskiego – w zakresie zagospodarowania pasa technicznego, pasa ochronnego oraz morskich portów i przystani,
- właściwy organ nadzoru górniczego – w zakresie zagospodarowania terenów górniczych,
- właściwy organ administracji geologicznej – w zakresie zagospodarowania terenów osuwisk,
- właściwego dyrektora regionalnego zarządu gospodarki wodnej Państwowego Gospodarstwa Wodnego Wody Polskie – w zakresie zagospodarowania obszarów szczególnego zagrożenia powodzią,
- ministra właściwego do spraw zdrowia – w zakresie zagospodarowania obszarów ochrony uzdrowiskowej,
- Państwowe Gospodarstwo Leśne Lasy Państwowe – w zakresie nieruchomości Skarbu Państwa będących w trwałym zarządzie tego Gospodarstwa.

4. Termin konsultacji

Konsultacje społeczne projektu Gminnego Programu Rewitalizacji Gminy Izbica na lata 2024-2030 przeprowadzono w terminie od 26.02.2024 r. do 02.04.2024 r.

Obwieszczenie o konsultacjach zostało opublikowane w dniu 26.02.2024 r.

Otwarte spotkanie konsultacyjne odbyło się w dniu 15.03.2024 r. w Wiejskim Domu Kultury w Wólce Orłowskiej, w godzinach 10.00-12.00.

5. Sposób przeprowadzenia konsultacji społecznych

Zgodnie z art. 6 ustawy o rewitalizacji Burmistrz Miasta i Gminy Izbica, powiadomił obwieszczeniem o rozpoczęciu konsultacji społecznych dotyczących projektu Gminnego Programu Rewitalizacji Gminy Izbica na lata 2024-2030, które trwały od 26.02.2024 r. do 02.04.2024 r. (35 dni). O przebiegu procesu konsultacyjnego oraz o formach, w jakich był on prowadzony, interesariusze procesu rewitalizacji zostali powiadomieni poprzez podanie informacji do publicznej wiadomości:

- przez publikację w prasie w rozumieniu art. 7 ust. 2 pkt 1 ustawy z dnia 26 stycznia 1984 r. – Prawo prasowe (Dz. U. z 2018 r. poz. 1914).

8 WYDARZENIA TYGODNIA

numer 9 (1159) • 26 lutego 2024 • www.superdyzielnik.pl

www.facebook.com/supertydzielnik

• ŁOPIENNIK GÓRNY Na terenie gminy błąka się wiele bezpańskich psów...

Ludzie bez serca wyrzucają zwierzaki z samochodów

Mieszkańcy są zaniepokojeni tym procederem. Twierdzą, że szczeniaki, małe kocięta, a także dorosłe psy wyrzucane są z samochodów nawet w biały dzień. Bez względu na właściciela nie boją się kar za takie traktowanie zwierząt, bo są zbyt rzadko wymierzone. To się powinno zmienić - uważają ci, którym los bezdomnych zwierzków nie jest obojętny.

Z prośbą o interwencję w tej sprawie zgłosił się do nas mieszkaniec gminy Łopiennik Górny. - Każdy ma swoje sumienie, ale to smutne, że niemal codziennie w naszej okolicy widujemy błąkające się zwierzaki. Mieszkańcy w Borowicy, Tu wokół są lasy, pewnie dlatego wyrzucają je u nas. Każdy taki przypadek zgłaszamy do urzędu gminy - tłumaczy nam mieszkaniec.

Mieszkańcy mówią, że są bezradni. - Kiedy coś się zmieni? Świadomość surowej kary, a nawet przyzwolenia wolności nie są w stanie zatrzymać tego zjawiska - ubolewa nasz Czytelnik.

A wiosną statystyki urosną... Niebawem ten proceder znów się nasili, bo wiosną i latem samorządy otrzymują najwięcej zgłoszeń o porzuconych kotkach i psach. Problem dotyczy większość gmin i miast. W szczególności jednak mają z tym kłopot właśnie te miejscowości, które położone są w zaciszu, blisko lasu. Tam najłatwiej wyrzucić niechciane zwierzęta.

Skontaktowaliśmy się z Urzędem Gminy w Łopienniku Górnym. Potwierdziło się to, co usłyszaaliśmy od mieszkańców.

- Do gminy co chwile docierają informacje o bezpańskich psach czy kotkach. Każde takie zgłoszenie weryfikujemy i dokonujemy odławiania. Następnie zwierzaki trafiają do jednej z dwóch lecznic, z którymi współpracujemy - mówi Zuzanna Strejcher, pracownica urzędu.

Dane z 2023 wręcz szokują. W gminie Łopiennik Górny w ubiegłym roku zgłoszono 32 bezpańskie psy oraz 56 kotów. Oczywiście czasami mieszkańcy sami, bez zgłoszeń przynoszą zgubione zwierzęta, więc dane i tak są zapewne zdecydowanie заниżone.



Soltyś Borowicy Urszula Szpakowska również dostrzegła ten problem.

- Zdarzają się u nas takie sytuacje, ale mieszkańcy często sami przynoszą te zwierzęta. Prawdopodobnie podrzucają u nas psy i koty, bo wokół są lasy... potwierdza pani Urszula.

Albo dom, albo schronisko. Zapewnienie schronienia dla porzuconych zwierząt to duży koszt. W ubiegłym roku Urząd Gminy Łopiennik Górny przeznaczył na ten cel prawie 40 tysięcy złotych.

- Chcemy zachęcić do adopcji. Dlatego, jeśli ktoś zdecydował się przyciągnąć zwierzę do siebie, opłacamy zabieg kastracji, odrobaczenia, odplienienia i szczepienia - mówi Zuzanna Strejcher.

Znalezione zwierzęta trafiają do lecznicy, ich pobyt wraz z kosztem czynności pielęgnacyjnych i leczenia opłaca gmina. Urząd głównie za pośrednictwem Internetu szuka nowych właścicieli. Według prawa gmina musi zająć się wszystkimi zwierzętami, jednak adopcja jest dla zwierząt lepszym rozwiązaniem. W domach zwierzęta czują się bezpiecznie.

- Nie zawsze to się udaje. Małe koty, szczeniaki szybko znajdują nowy dom, inne trafiają do schroniska - dodaje. Gmina ma podpisaną umowę z taką placówką, jednak by prze-

dokonać jednorazowej opłaty, która wynosi około 3500 złotych.

Nie tylko gmina Łopiennik Górny.

O tym problemie rozmawialiśmy też z pracownikami Urzędu Gminy w Krasnymstawie. Sytuacja jest podobna.

- W każdym tygodniu mamy 2-3 zgłoszenia o błąkających się zwierzętach. Mam podpisane umowy z lecznicą, gdzie trafiają. Pracownicy weterynarii na nasze zlecenie poszukują adopcji. Często zgłaszają się chętni, ale gdy ich nie ma, zwierzęta trafiają do schroniska... - mówi nam pracownik urzędu gminy.

nicy proszą, by nie zwlekać, i nawet gdy nie ma pewności, czy zwierzę jest porzucone, czy po prostu uciekło z posesji, na bieżąco informować o takich sytuacjach.

- Mamy zgłoszenia od mieszkańców, ponieważ martwią się o zwierzęta, ale także o swoje dzieci. Gdy poczucie idą na przystanek, by jechać do szkoły, psy błądzą między nimi. To naprawdę niebezpieczne. Dlatego musimy działać szybko - dodaje.

Urząd Gminy Krasnystaw przypomina, że dwóch lat działa program, z którego mogą skorzystać właściciele kotów i przeprowadzić sterylizację na koszt gminy. W tym celu dofinansowano około 70 takich zabiegów.

Nie lepiej przedstawia się sytuacja w mieście Krasnystaw. Tu również straż miejska otrzymuje regularnie zgłoszenia o błąkających się po ulicach zwierzętach.

W roku 2023 zostało porzuconych prawie 100 kotów i niewiele mniej psów. Każdy taki proceder nie jest bezkarny, ale właściciele czworonogów trzeba przyciągnąć na gorącym uczynku. Policja przypomina, że zgodnie z prawem porzucenie zwierzęcia przez właściciela będzie przez inną osobę, pod której opieką pozostaje, jest jedną z form znęcania się nad zwierzętami, za co grozi kara nawet do 3 lat pozbawienia wolności.

W tym zaułku ma być pięknie

• KRASNYSTAW Dokumentacja jest praktycznie dopięta na „ostatni guzik”. Niebawem zostaną podjęte kolejne kroki tej ważnej dla mieszkańców inwestycji. W planach zagospodarowania ul. Zaułek Nadzreczny jest: amfiteatr, tężnia solankowa, plaża i rozległy naturalistyczny teren rekreacyjny.

We wtorek, 20 lutego, członkowie Zespołu ds. Dziedzictwa Kulturowego Krasnegoostawu spokoił się z projektantami tego zadania. Posiedzeniu przewodniczył Marcin Wilkołazki, wiceprzewodniczący Rady Miasta Krasnystaw. Wzięli w nim również udział Lucjan Chłosta, zastępca burmistrza Krasnegoostawu, kierownicy i pracownicy kilku wydziałów urzędu miasta i przedstawiciele Młodzieżowej Rady Miasta Krasnystaw. Na wstępie architektka Natalia Przesmycka i Bartłomiej Kwiatkowski przedstawili aktualizację projektu.

- Uwzględnia ona zgłoszone na sierpniowym spotkaniu uwagi i propozycje. Następnie rozpoczniemy dyskusję podczas której przanalizowaliśmy główne elementy projektu, takie jak przebudowa amfiteatru, tężnia solankowa, plaża miejska, ciąg komunikacyjny czy zielone terytoria rekreacyjne. Wynikiem naszej pracy były drobne poprawki, które zostaną wprowadzone do projektu oraz zmiana rodzaju plazy rzecznej - wyjaśnia Marcin Wilkołazki.

Co jest w planach? Przewidywane dotyczy zagospodarowania terenu Zaułka Nadzrecznego jako obszaru rekreacyjnego z uwzględnieniem m.in.: remontu i przebudowy amfiteatru na ponad 2000 miejsc, a także budowy stref parkingowych, tężni solankowej, toalety



publicznej, placów zabaw dla dzieci młodszych i starszych, elementów małej architektury. Przy nowych ciągach komunikacyjnych ustawione zostaną prace, które powstają podczas corocznych plenerych rzeźbiarskich. Pełna dokumentacja będzie gotowa w ciągu najbliższych tygodni. Kolejny krok to pozyskanie środków na realizację tego zadania. AK

KOMUNIKAT

Burmistrz Krasnegoostawu informuje, że w dniach 26 lutego - 8 marca 2024 r. trwają konsultacje społeczne w sprawie nadania nazwy rondy położonej w Krasnymstawie na skrzyżowaniu drogi krajowej nr 17 z drogą wojewódzką nr 812.

Szczegółowe informacje o konsultacjach oraz ankieta konsultacyjna znajdują się na stronie www.krasnystaw.pl, w Biuletynie Informacji Publicznej Urzędu Miasta Krasnystaw (zakładka „Ogłoszenia 2024”) oraz w Wydziale Gospodarki Nieruchomościami i Ochrony Środowiska (pok. 20) lub Biurowo Obsługi Mieszkańców Urzędu Miasta Krasnystaw, Plac 3 Maja 25, 22-300 Krasnystaw.

OBWIESZCZENIE

Burmistrz Miasta i Gminy Izbica powiadamia o rozpoczęciu konsultacji społecznych dotyczących projektu Gminnego Programu Rewitalizacji Gminy Izbica na lata 2024-2030.

Na podstawie art. 6 oraz 7 ust. 2 i 3 ustawy z dnia 9 października 2015 r. o rewitalizacji (Dz. U. z 2021 r. poz. 485, z 2023 r. poz. 28, 1698), Burmistrz Miasta i Gminy Izbica ogłasza konsultacje społeczne, których przedmiotem będzie projekt Gminnego Programu Rewitalizacji Gminy Izbica na lata 2024-2030. Konsultacje społeczne mają na celu zebranie uwag do wyżej wymienionego projektu GPR.

Termin konsultacji: od 26.02.2024 r. do 02.04.2024 r.

Konsultacje będą prowadzone w następujących formach:

1. formularz uwag w postaci papierowej lub elektronicznej:

- Uwagi i opinie można składać:
- drogą elektroniczną na adres: uzgibica@mbnet.pl
- drogą korespondencyjną na adres: Urząd Miasta i Gminy Izbica, ul. Gminna 4, 22-375 Izbica,
- osobiste w Urzędzie Miasta i Gminy Izbica, ul. Gminna 4, 22-375 Izbica pokój nr. 3, w godzinach 8.00-16.00 poniedziałek, 07.00-15.00 wtorek-piątek,
- osobiste w trakcie trwania spotkania konsultacyjnego.

2. zbieranie uwag ustnych:

- przekazanych z wykorzystaniem numeru telefonu; Uwagi ustne można zgłosić pod numerem telefonu 84 618 33 34 wew. 37 w godzinach 8.00-16.00 poniedziałek, 07.00-15.00 wtorek-piątek,
- przekazanych osobiste Urzędzie Miasta i Gminy Izbica, ul. Gminna 4, 22-375 Izbica, pokój nr. 3 parter.
- osobiste w trakcie trwania spotkania konsultacyjnego.

3. spotkania konsultacyjne zaplanowane w dniu 15.03.2024 r. w godz. 10.00-12.00 w Wielkim Domu Kultury w Wólce Orłowskiej.

Informacja o konsultacjach społecznych zostanie podana do publicznej wiadomości:

- w Biuletynie Informacji Publicznej Urzędu Miasta i Gminy Izbica pod adresem internetowym: <https://uzgibica.bip.e-zalo.eu>
- na stronie Gminy Izbica pod adresem internetowym: www.gminaizbica.pl
- na tablicy ogłoszeń w budynku Urzędu Miasta i Gminy Izbica
- na tablicach informacyjnych w sołectwach na terenie gminy
- przez publikację w prasie w rozumieniu art. 7 ust. 2 pkt 1 ustawy z dnia 26 stycznia 1984 r.

- Prawo prasowe (Dz. U. z 2018 r. poz. 1914).

Nie będą rozpatrywane uwagi, które wpłyną po 02.04.2024 r.

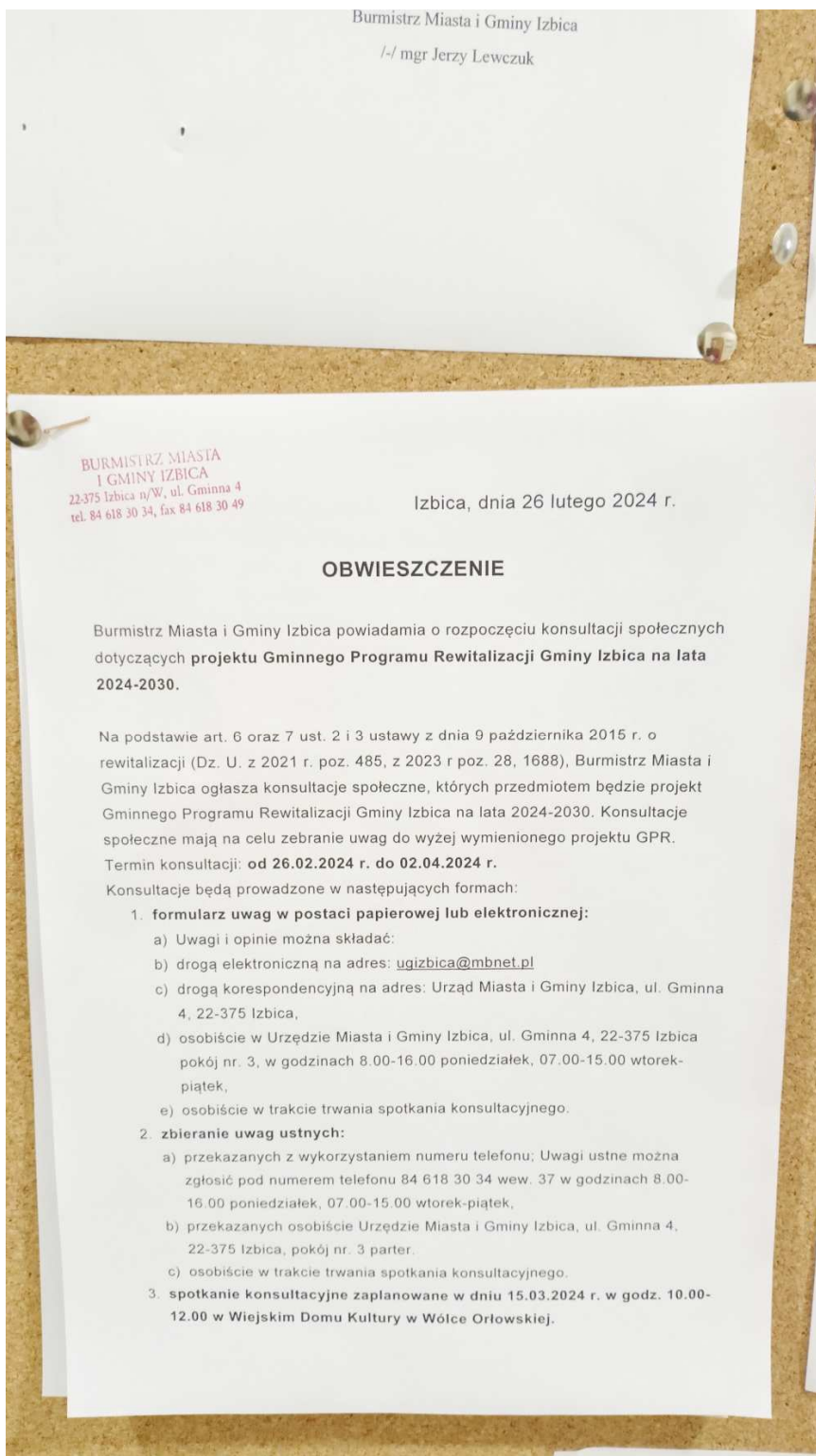
W przypadku dostarczenia uwag za pośrednictwem poczty decyduje data wpływu korespondencji do Urzędu Miasta i Gminy Izbica.

Informacja podsumowująca konsultacje społeczne zostanie opracowana zgodnie z art. 6 ust. 7 i 8 ustawy z dnia 9 października 2015 r. o rewitalizacji oraz zamieszczona na stronie internetowej Gminy Izbica, na stronie podmiotu gminy w Biuletynie Informacji Publicznej oraz na żądanie osób zainteresowanych, udostępniona w siedzibie Urzędu.

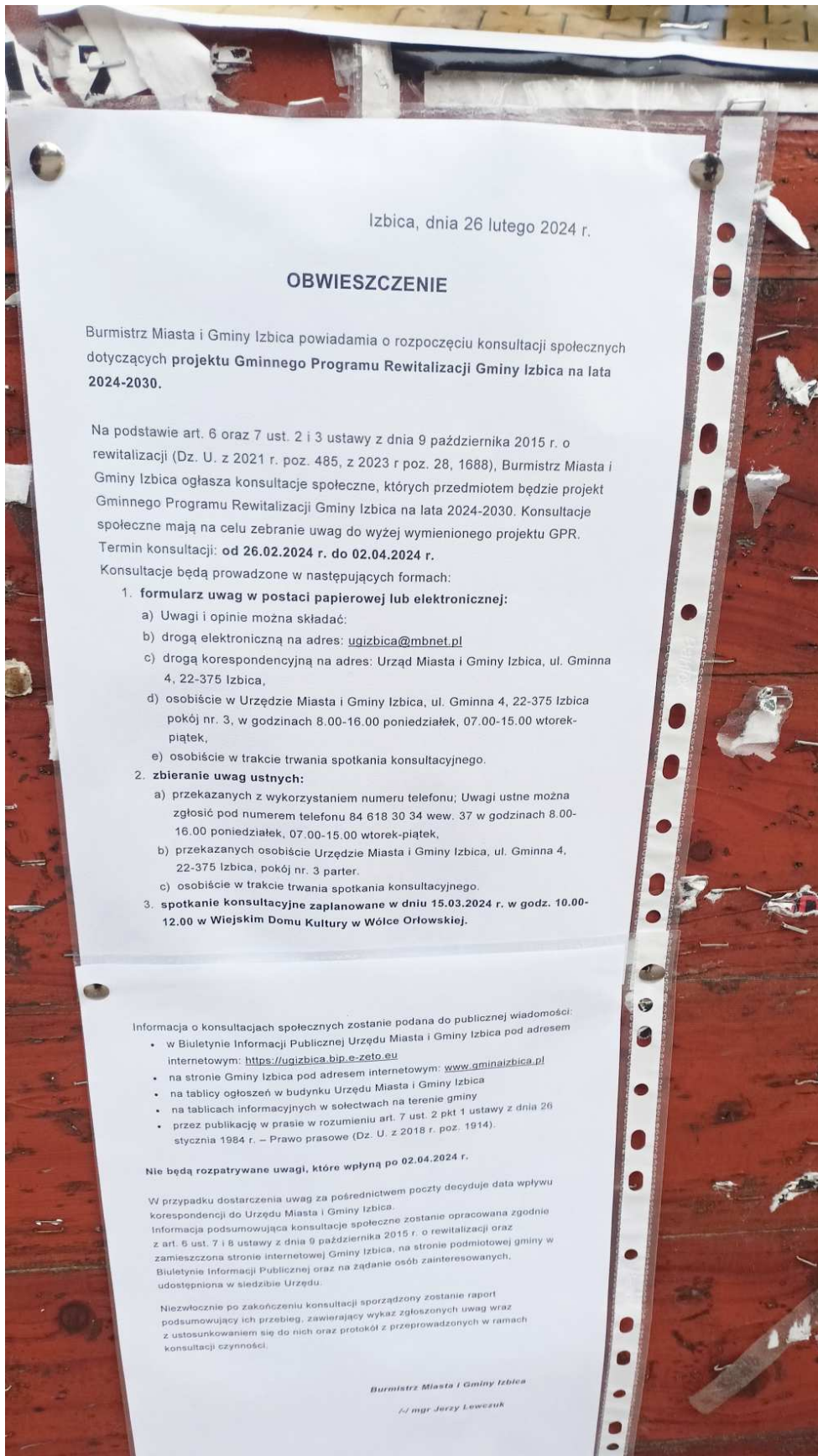
Niezależnie po zakończeniu konsultacji sporządzony zostanie raport podsumowujący ich przebieg, zawierający wykaz zgłoszonych uwag wraz z ustosunkowaniem się do nich oraz protokół z przeprowadzonych w ramach konsultacji czynności.

Burmistrz Miasta i Gminy Izbica
/mgr Jerzy Lewczak

- na tablicy ogłoszeń w budynku Urzędu Miasta i Gminy Izbica



- na tablicach informacyjnych w sołectwach na terenie Gminy Izbica



Raport z konsultacji społecznych projektu
Gminnego Programu Rewitalizacji Gminy Izbica na lata 2024-2030

- w Biuletynie Informacji Publicznej Miasta i Gminy Izbica na stronie: ugizbica.bip.e-zeto.eu

The screenshot shows the website of the Municipality of Izbica. The main heading is "Obwieszczenia Burmistrza Miasta Gminy Izbica z dnia 26 lutego 2024 roku dotyczące konsultacji społecznych projektu Gminnego Programu Rewitalizacji Gminy Izbica na lata 2024-2030". The text of the notice states that the Mayor is initiating social consultations for the revitalization project. It references the Act of October 9, 2015 (Dz. U. z 2021 r. poz. 485, z 2023 r. poz. 28, 1688). The consultations aim to gather opinions on the project. The consultation period is from February 26, 2024, to April 2, 2024. The notice lists four ways to submit comments: 1. paper form, 2. written opinion, 3. electronic form at ugizbica@mbnet.pl, and 4. postal form at the Mayor's office (ul. Gminna 4, 22-375 Izbica).

- na stronie internetowej Urzędu Miasta i Gminy Izbica: www.gminaizbica.pl

The screenshot shows the website of the Municipality of Izbica. The main heading is "Obwieszczenia Burmistrza Miasta Gminy Izbica z dnia 26 lutego 2024 roku dotyczące konsultacji społecznych projektu Gminnego Programu Rewitalizacji Gminy Izbica na lata 2024-2030". The text of the notice states that the Mayor is initiating social consultations for the revitalization project. It references the Act of October 9, 2015 (Dz. U. z 2021 r. poz. 485, z 2023 r. poz. 28, 1688). The consultations aim to gather opinions on the project. The consultation period is from February 26, 2024, to April 2, 2024. The notice lists four ways to submit comments: 1. paper form, 2. written opinion, 3. electronic form at ugizbica@mbnet.pl, and 4. postal form at the Mayor's office (ul. Gminna 4, 22-375 Izbica).

Konsultacje społeczne prowadzone były w następujących formach:

1. formularz uwag w postaci papierowej lub elektronicznej:

Uwagi i opinie można było składać:

- a) drogą elektroniczną na adres: ugizbica@mbnet.pl
- b) drogą korespondencyjną na adres: Urząd Miasta i Gminy Izbica, ul. Gminna 4, 22-375 Izbica,
- c) osobiście w Urzędzie Miasta i Gminy Izbica, ul. Gminna 4, 22-375 Izbica pokój nr. 3, w godzinach 8.00-16.00 poniedziałek, 07.00-15.00 wtorek-piątek,
- d) osobiście w trakcie trwania spotkania konsultacyjnego.

2. zbieranie uwag ustnych:

- a) przekazanych z wykorzystaniem numeru telefonu; Uwagi ustne można zgłosić pod numerem telefonu 84 618 30 34 wew. 37 w godzinach 8.00-16.00 poniedziałek, 07.00-15.00 wtorek-piątek,
- b) przekazanych osobiście Urzędzie Miasta i Gminy Izbica, ul. Gminna 4, 22-375 Izbica, pokój nr. 3 parter.
- c) osobiście w trakcie trwania spotkania konsultacyjnego.

- 3. Otwartego spotkania konsultacyjnego, które odbyło się 15.03.2024 r. w godz. 10.00-12.00 w Wiejskim Domu Kultury w Wólce Orłowskiej.

6. Wyniki konsultacji społecznych

W okresie konsultacji wpłynął jeden formularz zgłaszania uwag do projektu Gminnego Programu Rewitalizacji Gminy Izbica na lata 2024-2030:

Zapis w projekcie dokumentu z podaniem numeru strony	6.1. Lista podstawowych przedsięwzięć rewitalizacyjnych Str. 119
Treść uwagi	<u>Wniosek o wpisanie przedsięwzięcia na listę podstawowych przedsięwzięć rewitalizacyjnych.</u> Stowarzyszenie Anthill to Organizacja Pozarządowa z siedzibą w Lublinie. Pragniemy przeprowadzić na terenie gminy Izbica

	<p>cykl warsztatów i szkoleń dofinansowanych z Funduszy Europejskich dla Lubelskiego (zadanie 10.3 Kształcenie ogólne FELU.10.03-IZ.00-001/24). Stowarzyszenie Anthill przygotowało kompleksową propozycję warsztatów „Świadomi Swego”, które wspierają rozwój i edukację uczniów znajdujących się w niekorzystnej sytuacji społeczno-ekonomicznej.</p> <p>Zwracamy się z prośbą o wpisanie przedsięwzięcia na listę podstawowych przedsięwzięć rewitalizacyjnych GPR celem zwiększenia prawdopodobieństwa otrzymania na ten cel funduszy i realizacji ich w Gminie Izbica.</p>
Uzasadnienie	<p>Nazwa przedsięwzięcia: Świadomi Swego. Cykl warsztatów poza edukacją formalną, dla uczniów szkół podstawowych gminy Izbica.</p> <p>Lokalizacja: Szkoła Podstawowa w Izbicy Szkoła Podstawowa w Orłowie Drewnianym Szkoła Podstawowa w Tarnogórze Kolonii Szkoła Podstawowa w Tarzymiechach Szkoła Podstawowa w Wirkowicach</p> <p>Inicjator odpowiedzialny za realizację zadania: Stowarzyszenie Anthill</p> <p>Zakres projektu: W ramach Funduszy Europejskich dla Lubelskiego (zadanie 10.3 Kształcenie ogólne FELU.10.03-IZ.00-001/24), Stowarzyszenie Anthill przygotowało kompleksową propozycję warsztatów „Świadomi Swego”, które wspierają rozwój i edukację uczniów znajdujących się w niekorzystnej sytuacji społeczno-ekonomicznej. Cykl warsztatów „Świadomi Swego” zakłada komplementarne działanie z trzech dziedzin - psychologii, ekologii oraz technologii cyfrowej. W ramach warsztatów grupy uczniów przejdą cykl zajęć pozalekcyjnych.</p> <p>Krótki opis problemu jaki ma rozwiązać realizacja przedsięwzięcia: Cykl warsztatów poza edukacją formalną realizuje cel</p>

	<p>strategiczny: przeciwdziałanie marginalizacji i wykluczeniu społecznemu. Odpowiada na potrzebę wsparcia osób z niepełnosprawnościami i zapobiega ich wykluczeniu społecznemu w każdym z trzech podobszarów obszaru rewitalizacji, wsparcie uczniów w trudnej sytuacji życiowej, zapobieganie ich wykluczeniu społecznemu, rozwój oferty edukacyjnej gminy.</p> <p>Prognozowane rezultaty wraz ze sposobem ich oceny w odniesieniu do celów rewitalizacji:</p> <p>Przedsięwzięcie odpowiada następującym celom rewitalizacji:</p> <ul style="list-style-type: none">- Cel strategiczny II. Aktywizacja mieszkańców podobszarów obszaru rewitalizacji, przeciwdziałanie negatywnym zjawiskom społecznym oraz rozwój gospodarki w oparciu o posiadane zasoby i walory,<ul style="list-style-type: none">o Cel operacyjny II.1. Rozwój oferty kulturalnej, edukacyjnej, rekreacyjnej i społecznej na rzecz lokalnej społeczności w podobszarach obszaru rewitalizacji.o Cel operacyjny II.2. Wspieranie grup zagrożonych wykluczeniem społecznym <p>Realizowane kierunki:</p> <ul style="list-style-type: none">- organizacja przedsięwzięć o charakterze edukacyjnym, społecznym na rzecz lokalnej społeczności w obrębie podobszarów obszaru rewitalizacji- organizacja działań na rzecz wsparcia i integracji osób w trudnej sytuacji życiowej w podobszarach obszaru rewitalizacji- organizacja działań na rzecz wsparcia i integracji osób z niepełnosprawnościami oraz ich rodzin w podobszarach obszaru rewitalizacji- organizacja działań na rzecz wsparcia rodzin wielodzietnych w podobszarach obszaru rewitalizacji <p>Działanie: Organizacja cyklu warsztatów poza edukacją formalną dla szkół podstawowych gminy Izbica, przeznaczonych dla uczniów znajdujących się w niekorzystnej</p>
--	---

	<p>sytuacji społeczno-ekonomicznej.</p> <p>Rezultatem działania będzie zaproponowanie i realizacja nowej oferty edukacyjnej dla dyrekcji gminnych szkół podstawowych, wsparcie i integrację uczniów w trudnej sytuacji życiowej, wsparcie osób z niepełnosprawnościami, wsparcie uczniów z rodzin wielodzietnych oraz wsparcie uczniów znajdujących się w niekorzystnej sytuacji społeczno - ekonomicznej.</p> <p>Sposób oceny rezultatu - za pomocą wskaźników produktu i rezultatu:</p> <ul style="list-style-type: none">- liczba uczniów znajdujących się w niekorzystnej sytuacji społeczno - ekonomicznej objętych programem (szt.)- liczba warsztatów i propozycji edukacyjnych organizowanych w ramach przedsięwzięcia (szt.) <p>Grupa docelowa:</p> <p>Uczeń szkoły podstawowej znajdujący się w niekorzystnej sytuacji społeczno-ekonomicznej – uczeń spełniający co najmniej jedną z następujących przesłanek:</p> <ol style="list-style-type: none">1. posiadanie orzeczenia o niepełnosprawności w rozumieniu przepisów ustawy z dnia 27 sierpnia 1997 r. o rehabilitacji zawodowej i społecznej oraz zatrudnianiu osób niepełnosprawnych (Dz.U z 2024 r. poz. 44)2. posiadanie orzeczenia o potrzebie kształcenia specjalnego, wydane przez publiczną poradnię psychologiczno-pedagogiczną wydane na podstawie ustawy z dnia 14 grudnia 2016 r. - Prawo oświatowe (Dz.U z 2023 r., poz. 900, z późn. zm.)3. pochodzenie ucznia z rodziny wielodzietnej, tj. mającej na utrzymaniu troje lub więcej dzieci:<ul style="list-style-type: none">- w wieku do ukończenia 18. roku życia,- w wieku do ukończenia 25. roku życia - w przypadku gdy dziecko uczy się w szkole do dnia 30 września następującego po końcu roku szkolnego, w którym jest planowane ukończenie nauki lub w przypadku gdy
--	--

	<p>dziecko uczy się w szkole wyższej - do końca roku akademickiego, w którym jest planowane ukończenie nauki;</p> <ol style="list-style-type: none">4. posiadanie przez ucznia statusu osoby przebywającej w pieczy zastępczej lub opuszczającej pieczę zastępczą, o której mowa w ustawie z dnia 9 czerwca 2011 r. o wspieraniu rodziny i systemie pieczy zastępczej (Dz.U z 2023 r.,poz. 1426, z późn. zm.)5. posiadanie przez ucznia statusu dziecka pozbawionego całkowicie, częściowo lub okresowo opieki rodzicielskiej;6. wychowywanie się w rodzinie niepełnej;7. pobieranie przez jedno z rodziców/opiekunów prawnych (w okresie zasiłkowym obejmującym miesiąc rozpoczęcia udziału w projekcie) świadczeń rodzinnych na podstawie ustawy z dnia 28 listopada 2003 r. o świadczeniach rodzinnych (Dz.U z 2023 r., poz. 390, z późn. zm.) i wobec którego, w tym okresie nie wydano decyzji o zwrocie nienależnie pobranego świadczenia;8. uczniowie z doświadczeniem migracji. <p>Szacowana (orientacyjna) wartość przedsięwzięcia: 300 000,00 PLN</p> <p>Ramy czasowe realizacji przedsięwzięcia: Lata 2025-26</p> <p>Dostosowanie do osób ze szczególnymi potrzebami: Warsztaty odbywać się będą w budynku szkół podstawowych w gminie, dostosowanych do osób z niepełnosprawnościami. Planowany rodzaj warsztatów nie będzie wykluczał uczestnictwa osób z niepełnosprawnościami.</p>
--	--

Odniesienie się do zgłoszonej uwagi:

Uwaga została wniesiona do dokumentu GPR.

Podmioty wskazane w art. 17 ust. 2 pkt 4 ustawy z dnia 9 października 2015 r. o rewitalizacji (Dz. U. z 2021 r., poz. 485, z 2023 r. poz. 28, 1688) o rewitalizacji opiniowały projekt Gminnego Programu Gminy Izbica na lata 2024-2030 w zakresie swojej własności rzeczowej lub miejscowej.

Burmistrz Miasta i Gminy Izbica zgodnie z art. 18 ust. 2 ustawy o rewitalizacji wyznaczył 21-dniowy termin na przedstawienie opinii, licząc od dnia doręczenia projektu dokumentu. Nieprzedstawienie opinii w wyznaczonym terminie, zgodnie z art. 18 ust. 3 ww. ustawy uważane było za równoznaczne z pozytywnym zaopiniowaniem projektu dokumentu. Zestawienie podmiotów, do których wysłano wnioski o zaopiniowanie oraz czas opiniowania, treść opinii i rozstrzygnięcie uwag i wniosków zawiera poniższa tabela. Do wniosków o zaopiniowanie załączono projekt Gminnego Programu Rewitalizacji Gminy Izbica wraz z załącznikiem graficznym przedstawiającym podstawowe kierunki zmian funkcjonalno-przestrzennych obszaru rewitalizacji i przekazano go w formie elektronicznej.

Lp.	Nazwa instytucji	Treść opinii, uwag, propozycji zmian oraz uzasadnienie	Rozstrzygnięcia wraz z uzasadnieniami
1.	Krajowy Zasób Nieruchomości ul. Nowy Świat 19 00-029 Warszawa	Brak odpowiedzi	
2.	Wojewódzki Urząd Ochrony Zabytków w Lublinie Delegatura w Chełmie Plac Niepodległości 1 22-100 Chełm	Opinia pozytywna	
3.	Regionalna Dyrekcja Ochrony Środowiska w Lublinie ul. Bazylianówka 46 20-144 Lublin	Na terenie gminy Izbica położone są obszary chronione, zgodnie z ustawą z dnia 16 kwietnia 2004 r. o ochronie przyrody (tj. Dz. U. z 2023 r. poz. 1336 ze zm.): Skierbieszowski Park Krajobrazowy wraz z otuliną, specjalne obszary ochrony siedlisk Natura 2000: Izbicki Przełom Wieprza PLH060030, Las Orłowski PLH060061. W przedstawionym programie nie zawarto informacji o formach ochrony wymienionych w art. 6 ustawy z dnia 16 kwietnia 2004 r. o ochronie przyrody. W dokumencie nie uwzględniono położenia obszaru rewitalizacji w granicach Skierbieszowskiego Parku Krajobrazowego i jego otuliny, obszarów Natura	W Programie zawarto informacje o formach ochrony przyrody występujących w granicach Gminy i w granicach obszaru rewitalizacji.

		<p>2000, pomników przyrody oraz chronionych gatunków roślin, zwierząt i grzybów.</p>	
		<p>Celami strategicznymi Gminnego Programu Rewitalizacji Gminy Izbica na lata 2024-2030 jest integracja społeczna mieszkańców i budowanie tożsamości lokalnej, podniesienie jakości przestrzeni publicznych i modernizacja infrastruktury w celu zaspokojenia potrzeb różnych grup użytkowników oraz stworzenie atrakcyjnej przestrzeni kulturalno- rekreacyjno-wypoczynkowej w oparciu o zrównoważone wykorzystanie zasobów z dbałością o środowisko naturalne. Cele rewitalizacji oraz kierunki rozwoju obszarów rewitalizacji zostały wyznaczone na podstawie zidentyfikowanych problemów oraz potrzeb skumulowanych na obszarze zdegradowanym. Za obszar zdegradowany uznano obszary: Ostrzyca - Tarnogóra, Stryjów, Wólka Orłowska - Topola. Do obszaru rewitalizacji zaliczono jednostki osadnicze, które odznaczają się najwyższym natężeniem negatywnych zjawisk.</p> <p>Istotnym elementem rewitalizacji, zwłaszcza w zakresie zagospodarowania przestrzeni publicznej jest realizacja tego zadania w sposób zrównoważony, który przy zastosowaniu rozwiązań ułatwiających dostępność miejsc dla</p>	<p>Gminny Program Rewitalizacji chroni tereny zielone, istniejące pomniki przyrody oraz siedliska gatunków chronionych. W Programie wskazano tylko 2 przedsięwzięcia infrastrukturalne, planowane do realizacji na terenach już przekształconych (tj. w budynku i w otoczeniu budynku byłej szkoły oraz na cmentarzu parafialnym). W Programie zrezygnowano z realizacji inwestycji w granicach form ochrony przyrody. Rewitalizacja zostanie zatem zrealizowana w sposób zrównoważony a przyrodnicze walory obszaru zostaną zachowane.</p>

		<p>większej liczby grup społecznych zachowa również przyrodnicze walory terenu, które również pozytywnie wpływają na funkcjonowanie lokalnych społeczności. Dlatego też projekty rewitalizacji powinny mieć na celu zachowanie terenów zielonych, ochronę istniejących pomników przyrody oraz siedlisk gatunków chronionych.</p>	
		<p>Biorąc pod uwagę postępujące zmiany klimatu, w tym okresy o wysokich temperaturach, należy mieć na uwadze, że usunięcie większości drzew z odsłoniętych placów utrudni lub uniemożliwi wielu osobom korzystanie z przestrzeni publicznej.</p>	<p>W Programie nie uwzględniono realizacji przedsięwzięć obejmujących wycinkę drzew na dużą skalę. Jedyne zagospodarowanie terenu przy budynku dawnej szkoły może wymagać wycinki drzew ale tylko tych które kolidować będą z projektowanymi obiektami sportowymi.</p>
		<p>W dokumencie nie odniesiono się również do zagadnień związanych z ewentualnym zniszczeniem istniejących i potencjalnych siedlisk gatunków chronionych, do których może dojść w trakcie prac. Działania takie mogą w sposób znaczący zmniejszyć liczebność wielu chronionych gatunków roślin i zwierząt.</p>	<p>W dokumencie wskazano obowiązek wykonania inwentaryzacji obiektu przeznaczonego do termomodernizacji.</p>

		<p>W programie nie przedstawiono także działań, których celem byłaby poprawa walorów przyrodniczych i różnorodności gatunkowej, w tym np. działań kompensacyjnych w stosunku do gatunków chronionych, działań mających na celu poprawę jakości klimatu.</p>	<p>W Programie nie uwzględniono działań kompensacyjnych w stosunku do gatunków chronionych gdyż obowiązek ich podjęcia wynika wprost z przepisów prawa. W razie konieczności podjęte zostaną działania minimalizujące (np. wykonanie prac poza sezonem lęgowym, wywieszenie budek lęgowych) zgodnie z zaleceniami specjalisty wykonującego inwentaryzację w budynku przeznaczonym do termomodernizacji. W programie nie wskazano działań mających na celu poprawę klimatu gdyż zmiany klimatu nie przyczyniły się w istotny sposób do degradacji obszaru rewitalizacji. Ponadto Gmina Izbica posiada już Plan Gospodarki Niskoemisyjnej, w którym wskazano konkretne działania mające na celu poprawę jakości klimatu.</p>
		<p>W dokumencie brak jest informacji w jaki sposób realizowane działania będą wpływały na obszarowe formy ochrony przyrody położone na terenie gminy. Pozytywnym elementem programu są m. in.: zaplanowane działania mające na celu wzrost aktywizacji i integracji mieszkańców obszaru rewitalizacji, działania z zakresu rozwoju</p>	<p>Zgodnie z ustawą z dnia 9 października 2015 r. o rewitalizacji (Dz. U. z 2021 r., poz. 485, z 2023 r. poz. 28, 1688) w programie rewitalizacji nie ma obowiązku umieszczania informacji w jaki sposób realizowane działania będą wpływały na obszarowe formy ochrony</p>

		oferty edukacyjnej, turystycznej, historycznej oraz rekreacyjno - sportowo - kulturalnej.	przyrody położone na terenie gminy. Ocenę oddziaływania na środowisko, w tym na formy ochrony przyrody, przeprowadzono w ramach strategicznej oceny oddziaływania na środowisko przeprowadzonej na podstawie ustawy z dnia 3 października 2008 r. o udostępnianiu informacji o środowisku i jego ochronie, udziale społeczeństwa w ochronie środowiska oraz o ocenach oddziaływania na środowisko (Dz. U. 2023 r., poz. 1094 ze zm.).
4.	Komendant Powiatowy Państwowej Straży Pożarnej w Krasnymstawie	Opinia pozytywna Uzasadnienie Opracowany projekt Gminnego Programu Rewitalizacji Gminy Izbica na lata 2024- 2030, w przedsięwzięciach rewitalizacyjnych budynków zawiera zmianę sposobu użytkowania budynku użyteczności publicznej na budynek mieszkalny, w zakresie którego nie zachodzą poważne zmiany ochrony przeciwpożarowej. Ponadto pozostałe przedsięwzięcia nie wpływają znacząco na zmiany w zakresie ochrony przeciwpożarowej na terenie gminy Izbica Niezależnie od powyższego dla wszystkich przedsięwzięć należy uwzględnić podstawowe zagadnienia dotyczące: - zapewnienia dróg pożarowych do budynków, które ich wymagają uwzględniając postanowienia określone w rozporządzeniu Ministra Spraw Wewnętrznych i Administracji z dnia 29 lipca 2009 r. w sprawie przeciwpożarowego zaopatrzenia w wodę oraz dróg pożarowych (Dz. U. z 2009 r. Nr 124, poz. 1030 - zwanego dalej rozporządzeniem), - zapewnienia przeciwpożarowego zaopatrzenia w wodę do zewnętrznego gaszenia pożaru zgodnie z wymaganiami określonymi w rozporządzeniu.	

5.	Lubelski Urząd Wojewódzki w Lublinie ul. Spokojna 4 20-914 Lublin Wydział Infrastruktury Oddział Nadzoru Urbanistycznego Lubelskiego Urzędu Wojewódzkiego w Lublinie	Zakres projektu Gminnego Programu Rewitalizacji Gminy Izbica na lata 2024 - 2030 nie koliduje z zadaniami rządowymi służącymi realizacji celu publicznego określonego w art. 6 ustawy z dnia 21 sierpnia 1997 r. o gospodarce nieruchomościami (Dz. U. z 2023 r. poz. 344 z późn. zm.).
6.	Urząd Marszałkowski Województwa Lubelskiego w Lublinie ul. Artura Grottgera 4 20-029 Lublin	Opinia pozytywna
7.	Starostwo Powiatowe w Krasnymstawie ul. Sobieskiego 3 22-300 Krasnystaw	Opinia pozytywna
8.	Regionalny Zarząd Gospodarki Wodnej w Lublinie ul. Leszka Czarnego 3 20-610 Lublin	Opinia pozytywna Uzasadnienie Na podstawie obowiązujących przepisów dyrektor regionalnego zarządu gospodarki wodnej Wód Polskich uzgadnia projekt gminnego programu rewitalizacji w zakresie zagospodarowania obszarów szczególnego zagrożenia powodzią, jednocześnie na ww. obszarach zgodnie z art. 77 ust. 1 pkt 3 Prawa wodnego zakazuje się m.in. gromadzenia ścieków, nawozów naturalnych, środków chemicznych, a także innych substancji lub

		<p>materiałów, które mogą zanieczyścić wody oraz prowadzenia przetwarzania odpadów, w szczególności ich składowania.</p> <p>Na terenie gminy Izbica obszary szczególnego zagrożenia powodzią zostały zidentyfikowane dla rzeki Wieprz i Wolica oraz określone na mapach zagrożenia powodziowego, które to zostały opublikowane na stronie internetowej pod adresem: wody.isok.gov.pl.</p> <p>Z analizy dokumentów określających obszary szczególnego zagrożenia powodzią oraz przesłanych dokumentów do uzgodnienia wynika, iż tereny objęte projektem programu rewitalizacji częściowo znajdują się na obszarach szczególnego zagrożenia powodzią. W części graficznej uzgadnianego projektu programu rewitalizacji wrysowano zasięgi obszaru szczególnego zagrożenia powodzią, które są zgodne z zasięgami przedstawionymi na mapach zagrożenia powodziowego oraz w części tekstowej zawarto informacje o występowaniu obszarów szczególnego zagrożenia powodzią w obrębie ww. projektu oraz o ograniczeniach i możliwościach w zagospodarowaniu tych terenów. Dodatkowo zawarto informację, że planowane do realizacji przedsięwzięcia rewitalizacyjne zostaną zlokalizowane poza obszarem szczególnego zagrożenia powodzią.</p>
9.	Wojewódzka Stacja Sanitarno-Epidemiologiczna w Lublinie ul. Pielęgniarek 6 20-708 Lublin	<p>Opinia pozytywna</p> <p>Uzasadnienie</p> <p>Gminny Program Rewitalizacji Gminy Izbica na lata 2024 - 2030 zwany dalej „Programem ” jest dokumentem stanowiącym wieloletni program działań gminy w sferach: społecznej, gospodarczej, środowiskowej, przestrzenno-funkcjonalnej oraz technicznej, zmierzającym do wyprowadzenia obszaru rewitalizacji ze stanu kryzysowego oraz stworzenia warunków do jego zrównoważonego rozwoju, stanowiącym narzędzie planowania, koordynowania i integrowania różnorodnych aktywności w ramach rewitalizacji.</p> <p>Rewitalizacja to długotrwały proces, którego powodzenie w dużej mierze zależy od</p>

		<p>zaangażowania różnych grup interesariuszy. Z tego względu istotne jest właściwe wytypowanie obszaru zdegradowanego, a później wskazanie obszaru rewitalizacji, aby można było konsekwentnie realizować planowane przedsięwzięcia.</p> <p>Celem głównym rewitalizacji jest poprawa standardu i jakości życia mieszkańców obszaru rewitalizacji. W ramach Gminnego Programu Rewitalizacji Gminy Izbica wskazano 2 cele strategiczne, do których przyporządkowano cele operacyjne:</p> <ol style="list-style-type: none">1. Poprawa stanu dostępnych obiektów i infrastruktury w celu zapewnienia odpowiednich warunków funkcjonowania sfery społecznej i gospodarczej w podobszarach obszaru rewitalizacji.2. Aktywizacja mieszkańców podobszarów obszaru rewitalizacji, przeciwdziałanie negatywnym zjawiskom społecznym oraz rozwój gospodarki w oparciu o posiadane zasoby i walory. <p>Jako obszar zdegradowany wyznaczono następujące jednostki: Obszar B: Wirkowice (Pierwsze, Drugie), obszar D: Ostrzyca-Tarnogóra, obszar E: Izbica (Wieś i Osada), obszar G: Kryniczki - Majdan Krynicki - Orłów Murowany - Orłów Murowany - Kolonia, Obszar I: Stryjów, obszar J: Wólka Orłowska - Topola. Z wyznaczonych obszarów zdegradowanych wydzielono obszar do rewitalizacji, do którego należą obszar D: Ostrzyca - Tarnogóra, obszar I: Stryjów i obszar J: Wólka Orłowska - Topola. Powierzchnia obszaru rewitalizacji wynosi 2,31 km², co stanowi 1,6 % całej powierzchni całej gminy Izbica. Liczba zamieszkującej go ludności to 2252 osoby, co stanowi 28,11 % wszystkich mieszkańców Gminy Izbica.</p> <p>Do podstawowych przedsięwzięć zaliczanych jako. kluczowe realizowanych przez Gminę Izbica należą m. in.:</p> <ul style="list-style-type: none">- rewitalizacja obszaru zdegradowanego w Wólce Orłowskiej w Gminie Izbica;- zajęcia sportowo - rekreacyjne;- roboty budowlano - konserwatorskie przy zabytkowym grobowcu rodziny Czyżewskich w Tarnogórze;- wsparcie osób w trudnej sytuacji życiowej, osób z niepełnosprawnością i ich rodzin.
--	--	---

		<p>Program podlegać będzie ocenie aktualności i stopnia realizacji raz na trzy lata i będzie obejmować całość działań zaplanowanych do realizacji w ramach GPR.</p> <p>Działania ujęte w Gminnym Programie Rewitalizacji Gminy Izbica na lata 2024-2030 są z założenia ukierunkowane na poprawę warunków życia mieszkańców, a więc powinny pozytywnie oddziaływać m życie i zdrowie mieszkańców.</p>	
10.	Nadbużański Oddział Straży Granicznej w Chełmie ul. Trubakowska 2 22-100 Chełm	Brak odpowiedzi	
11.	Gminna Komisja Urbanistyczno-Architektoniczna Gminy Izbica	Opinia pozytywna z uwagami:	Zarówno na moment opracowania załącznika do Gminnego Programu Rewitalizacji pn. „Kierunki zmian funkcjonalno-przestrzennych” jak i w chwili obecnej dostępna w formie cyfrowej jest wyłącznie mapa ewidencyjna w rozumieniu ustawy z dnia 17 maja 1989 – Prawo geodezyjne i kartograficzne.
		<p>1. Zwracamy uwagę, że zgodnie z art. 15 ust. 1 pkt 14 ustawy z dnia 9 października 2015 r, o rewitalizacji (tj. Dz. U. z 2024 r. poz. 278) załącznik graficzny przedstawiający podstawowe kierunki zmian funkcjonalno-przestrzennych obszaru rewitalizacji powinien być sporządzony z wykorzystaniem treści mapy zasadniczej, a dopiero w przypadku jej braku z wykorzystaniem treści mapy ewidencyjnej w rozumieniu ustawy z dnia 17 maja 1989 r, - Prawo geodezyjne i kartograficzne.</p> <p>2. Należy dokonać korekty błędu pisarskiego w legendzie załączników graficznych w zakresie „obrębów ewidencyjnych”.</p>	Dokonano korekty wskazanego błędu pisarskiego.

		<p>3. Proponuje się zwiększenie czytelności załączników graficznych przedstawiających podstawowe kierunki zmian funkcjonalno-przestrzennych obszaru rewitalizacji poprzez dodanie wypełnień dla obszaru rewitalizacji oraz obszarów szczególnego zagrożenia powodzią</p> <p>UZASADNIENIE Na posiedzeniu w dniu 15 marca 2024 r. Gminna Komisja Urbanistyczno-Architektoniczna Gminy Izbica zapoznała się z przedłożonym do zaopiniowania Gminnym Programem Rewitalizacji Gminy Izbica na lata 2024-2030. W trakcie posiedzenia członkowie komisji poddali analizie zgodność przedłożonych dokumentów z wymaganiami formalno-prawnymi oraz poddali ocenie merytoryczną treść dokumentu. W wyniku przeprowadzonych analiz członkowie komisji zgodnie postanowili zaopiniować przedłożony dokument pozytywnie, jednocześnie przedstawiając swoje uwagi o charakterze formalno-prawnym i porządkowym, które zostały wymienione powyżej.</p>	<p>Zwiększono czytelność załączników graficznych poprzez dodanie wypełnienia dla obszaru rewitalizacji. W przypadku obszarów szczególnego zagrożenia powodzią nie dodano wypełnienia z uwagi na fakt, iż udostępniona poprzez Hydroportal granica tych obszarów nie posiada postaci wektorowej.</p>
12.	<p>Generalna Dyrekcja Dróg Krajowych i Autostrad w Lublinie ul. Ogrodowa 21</p>	<p>Brak odpowiedzi</p>	

	20-075 Lublin	
13.	Zarząd Dróg Wojewódzkich w Lublinie ul. Bohdana Dobrzańskiego 3 20-262 Lublin	Brak odpowiedzi
14.	Zarząd Dróg Powiatowych w Krasnymstawie ul. Borowa 6 22-300 Krasnystaw	Brak odpowiedzi
15.	PKP Polskie Linie Kolejowe S.A. Centrala Biuro Terenów Kolejowych i Ochrony Środowiska ul. Targowa 74 03-734 Warszawa	<p>W ramach Gminnego Programu Rewitalizacji wyznaczono trzy obszary rewitalizacji: obszar D - Ostrzyca - Tarnogóra, obszar I: Stryjów, obszar J: Wólka Orłowska - Topola. W granicach ostatniego obszaru przebiega linia kolejowa nr 69 Rejowiec - Hrebenne, odcinek Rejowiec - Zawada. Średniodobowe natężenie ruchu na przedmiotowym odcinku linii kolejowej wynosi 15 pociągów, z czego 5 to pociągi towarowe (dane z 2023 r.).</p> <p>Na linii kolejowej nr 69 realizowany jest projekt pn. „Prace na liniach kolejowych nr 69 i 72 na odcinku Rejowiec - Zawada - Zamość Szopinek wraz z budową łącznicy omijającej stację Zawada” w ramach Programu Uzupelniania Lokalnej i Regionalnej Infrastruktury Kolejowej - Kolej + do 2029 roku. W dokumencie pn. „PKP Polskie Linie Kolejowe S.A. - zamierzenia inwestycyjne na lata 2021 - 2030 z perspektywą do 2040 roku” udostępnionym na stronie internetowej PLK S.A. pod adresem https://www.plk-sa.pl/informacie/rozwoi/zamierzenia-inwestycyjne został wskazany projekt pn. „Prace na linii 69 na odcinku Krasnystaw - Wólka Orłowska oraz Bełżec - Hrebenne (granica państwa)”. Po zakończeniu realizacji ww. projektów natężenie ruchu pociągów na przedmiotowym odcinku linii kolejowej może ulec zwiększeniu.</p>

	<p>W granicach terenu objętego Gminnym Programem Rewitalizacji Gminy Izbica tj. w km 25,166 linii kolejowej nr 69 (na dz. nr 2511, obręb 0022 Wólka Orłowska) planowana jest do wybudowania wieża systemu GSM-R o wysokości całkowitej ok. 47 m. Zapisy przedmiotowego dokumentu nie mogą ograniczać możliwości budowy nowych obiektów budowlanych ani też nakładać ograniczeń wysokości zabudowy tych obiektów oraz nie mogą w żaden sposób ograniczać realizacji inwestycji kolejowych związanych z budową infrastruktury kolejowej, telekomunikacyjnej wraz z infrastrukturą towarzyszącą związaną z budową systemu GSM-R (infrastruktura światłowodowa i energetyczna). Należy pamiętać również, że w sąsiedztwie linii kolejowej nie mogą być instalowane jakiegokolwiek urządzenia mogące zakłócić prace infrastruktury kolejowej, w tym systemów łączności.</p> <p>W ramach Gminnego Programu Rewitalizacji Gminy Izbica na lata 2024 - 2030 zostało wskazanych 11 podstawowych przedsięwzięć rewitalizacyjnych. Z przedstawionej dokumentacji nie wynika, aby przedsięwzięcia wskazane w przedmiotowym dokumencie ingerowały w obszar kolejowy. W przypadku zamierzeń inwestycyjnych realizowanych w sąsiedztwie obszaru kolejowego, należy uzgodnić ich zakres, zgodnie z przepisami ustawy o transporcie kolejowym, z właściwym terytorialnie zakładem linii kolejowych tj. PKP Polskie Linie Kolejowe S.A. Zakładem Linii Kolejowych w Lublinie.</p> <p>Zagospodarowanie terenów sąsiadujących z infrastrukturą kolejową oraz wszelkie zamierzenia inwestycyjne planowane do realizacji w ich sąsiedztwie winny być zgodne z przepisami odrębnymi, w tym z: ustawą z dnia 28 marca 2003 r. o transporcie kolejowym, rozporządzeniem Ministra Infrastruktury z dnia 7 sierpnia 2008 r. w sprawie wymagań w zakresie odległości i warunków dopuszczających usytuowanie drzew i krzewów, elementów ochrony akustycznej i wykonania robót ziemnych w sąsiedztwie linii kolejowej, a także sposobu urządzania i utrzymywania zasłon odśnieżnych oraz pasów przeciwpożarowych, rozporządzeniem Ministra Infrastruktury i Rozwoju z dnia 20 października 2015 r. w sprawie warunków technicznych, jakim powinny odpowiadać skrzyżowania linii kolejowych oraz bocznic kolejowych z drogami i ich usytuowanie, ustawą z dnia 7 lipca 1994 r. - Prawo</p>
--	---

		budowlane, rozporządzeniem Ministra Infrastruktury z dnia 12 kwietnia 2002 r. w sprawie warunków technicznych, jakim powinny odpowiadać budynki i ich usytuowanie, ustawą z dnia 21 kwietnia 2001 r. - Prawo ochrony środowiska, rozporządzeniem Ministra Środowiska z dnia 14 czerwca 2007 r. w sprawie dopuszczalnych poziomów hałasu w środowisku.
16.	Agencja Bezpieczeństwa Wewnętrznego – Delegatura w Lublinie ul. Narutowicza 73 20-400 Lublin	Brak odpowiedzi
17.	Wojskowe Centrum Rekrutacji w Chełmie ul. Koszarowa 1B 22-100 Chełm	Brak odpowiedzi
18.	Orange ul. Zana 19 20-601 Lublin	Brak odpowiedzi
19.	Polska Spółka Gazownictwa sp. z o.o. Oddział Zakład Gazowniczy w Lublinie ul. Diamentowa 15 20-471 Lublin	Opinia pozytywna ➤ Na obszarach wskazanych w zawiadomieniu zlokalizowana jest infrastruktura gazowa: ○ średniego ciśnienia, ➤ Planując rozbudowę infrastruktury należy uwzględnić konieczność zachowania stref kontrolowanych dla istniejących gazociągów zgodnie z obowiązującymi przepisami. ➤ W strefach kontrolowanych nie należy wznosić budynków, urządzać stałych składów i magazynów, sadzić drzew i krzewów oraz podejmować działalności mogącej zagrozić trwałości gazociągu podczas jego eksploatacji. ➤ Ponadto przy scalaniu lub podziale nieruchomości gruntowych lub działek objętych

		<p>planem należy przewidzieć dostępność do infrastruktury technicznej.</p> <ul style="list-style-type: none">➤ Zastrzegamy sobie możliwość dostępu do infrastruktury gazowniczej w związku z przebudową, budową nowych sieci, pracami włączeniowymi, awariami oraz przyłączaniem nowych odbiorców na podstawie umów przyłączeniowych.➤ W przypadku ewentualnej kolizji projektowanego zamierzenia inwestycyjnego z istniejącymi gazociągami możliwe jest ich przebudowanie - w takim przypadku należy wystąpić do Oddziału Zakład Gazowniczy w Lublinie o wydanie warunków technicznych przebudowy.➤ Budowa infrastruktury podziemnej oraz elementów zagospodarowania terenu winny być wykonane w sposób bezkolizyjny w stosunku do istniejącej infrastruktury gazownicze ze szczególnym uwzględnieniem następujących przepisów i norm: <i>Rozporządzenia Ministra Gospodarki (lub innego właściwego) „w sprawie warunków technicznych, jakim powinny odpowiadać sieci gazowe i ich usytuowanie”, obowiązującego w okresie wykonania przedmiotowego gazociągu.</i>➤ Przewidzieć możliwość prowadzenia sieci gazowych w pasach drogowych poza działkami prywatnymi.➤ Przyłączenie Klientów do sieci gazowej możliwe jest zgodnie z procedurami obowiązującymi w Polskiej Spółce Gazownictwa sp. z o.o..➤ Każda zmiana zagospodarowania terenu, przez który przebiega gazociąg wymaga pisemnego uzgodnienia z Oddziałem Zakład Gazowniczy w Lublinie.➤ Prosimy o ujęcie w miejscowym planie zagospodarowania przestrzennego zapisu, który mówi o tym, że w strefie kontrolowanej istniejących gazociągów dopuszcza się budowę nowych sieci gazowych. W strefach kontrolowanych nie należy wznosić budynków, urządzać stałych składów 1 magazynów, sadzić drzew i krzewów oraz podejmować działalności mogącej zagrozić trwałości gazociągu podczas jego eksploatacji. Ponadto przy scalaniu lub podziale nieruchomości gruntowych lub działek objętych planem należy przewidzieć dostępność do infrastruktury technicznej.➤ W przypadku planowania szczegółowych zadań inwestycyjnych na terenie objętym
--	--	---

		zmianami miejscowego planu zagospodarowania przestrzennego, należy w stosunku do ww. gazociągów uwzględnić przepisy wynikające z <i>Dz. U. z dnia 4 czerwca 2013 r. poz. 640 Załącznik nr 2 tabela nr 1 normy PN-91/M-34501</i> oraz dokonać uzgodnień lokalizacyjnych w Dziale Zarządzania Majątkiem Sieciowym oraz stosownej Gazowni Polskiej Spółki Gazownictwa sp. z o.o. Oddział Zakład Gazowniczy w Lublinie, ul. Diamentowa 15, 20-471 Lublin.”
20.	Gminne Przedsiębiorstwo Gospodarki Komunalnej Sp. z o.o. Ostrzyca 144 22-375 Izbica	Opinia pozytywna Realizacja zadania będzie polegała na adaptacji budynku po byłej szkole podstawowej w miejscowości Wólka Orłowska na mieszkania komunalne oraz zagospodarowaniu najbliższego otoczenia budynku. Planowany zakres robót budowlanych w istniejącym budynku obejmuje wydzielenie nowych lokali, wykonanie nowej instalacji elektrycznej, wentylacji, wod-kan i C.O, wymianę stolarki okiennej i drzwiowej, wykonanie nowych posadzek, tynków, wymianę pokrycia dachowego, ocieplenie budynku.
21.	Komitet Rewitalizacji Gminy Izbica	Opinia pozytywna
22.	PGE Dystrybucja S.A. Oddział Zamość Rejon Energetyczny Chełm ul. Trubakowska 61 22-100 Chełm	Opinia pozytywna

Opiniowanie odbyło się zgodnie z określonym w ustawie o rewitalizacji sposobem przeprowadzenia:

- projekt dokumentu wysłano łącznie do 22 podmiotów opiniujących,
- opinie uzyskano od 14 podmiotów, w tym:
 - 11 opinii uzyskano w wyznaczonym terminie,
 - 3 opinie uzyskano po wyznaczonym terminie,
 - pozostałych 8 podmiotów nie zaopiniowało projektu GPR.

Nieprzedstawienie opinii w wyznaczonym terminie uważa się za równoznaczne z pozytywnym zaopiniowaniem projektu gminnego programu rewitalizacji (art. 18 ust. 3 ustawy o rewitalizacji).

W dniu 18 marca 2024 r. odbyło się spotkanie konsultacyjne, podczas którego omówiony został projekt Gminnego Programu Rewitalizacji Gminy Izbica na lata 2024-2030. W spotkaniu uczestniczyło 7 osób. Przeprowadzone konsultacje społeczne pozwoliły poznać opinie i uwagi interesariuszy rewitalizacji odnośnie przedstawionego projektu GPR. Wszelkie uwagi, które były zgłoszone zostały szczegółowo przeanalizowane. Szczegółowe zmiany wynikające z konsultacji społecznych zostały zestawione powyżej w formie tabelarycznej.

7. Dostępność w rewitalizacji

Dostępność jest jednym z podstawowych praw człowieka. Swobodny dostęp do dóbr, usług oraz możliwość udziału w życiu społecznym i publicznym na równi dla wszystkich jest podstawową miarą jakości życia.

Konsultacje przeprowadzone zostały zgodnie z projektem wytycznych dotyczących realizacji zasad równościowych w ramach funduszy UE na lata 2021-2027 tj. zapobieganie wszelkiej dyskryminacji ze względu na różne przesłanki, w tym: płeć, rasę, kolor skóry, pochodzenie etniczne lub społeczne, cechy genetyczne, język, religię lub przekonania, poglądy polityczne lub wszelkie inne poglądy, przynależność do mniejszości

narodowej, majątek, urodzenie, niepełnosprawność, wiek lub orientację seksualną.

Racjonalne usprawnienia podczas przebiegu konsultacji:

1. Dostosowanie budynku Wiejskiego Domu Kultury w Wólce Orłowskiej:

- budynek parterowy, przy wejściu do budynku zlokalizowana jest pochylnia dla osób niepełnosprawnych poruszających się na wózkach,
- ciągi komunikacyjne w budynku zaprojektowane zgodnie z wymogami i wytycznymi technicznymi podczas budowy budynku,
- toaleta przystosowana jest dla potrzeb osób niepełnosprawnych.

2. Dostosowanie budynku Urzędu Miasta i Gminy Izbica:

- budynek Urzędu znajduje się przy drodze powiatowej nr 109973L (ul. Gminna), utwardzony wjazd wykonany z kostki brukowej prowadzi do otwartego parkingu przed budynkiem. Parking jest ogólnodostępny, również dla osób niepełnosprawnych, a jego nawierzchnia wykonana została z kostki brukowej,
- do głównego budynku prowadzi jedno wejście główne dla interesantów. Przy wejściu do budynku zlokalizowana jest pochylnia dla osób niepełnosprawnych poruszających się na wózkach, a teren jest oświetlony. Natomiast od strony południowej znajduje się wejście dla pracowników urzędu,
- ciągi komunikacyjne w budynkach były zaprojektowane zgodnie z wymogami i wytycznymi technicznymi podczas budowy budynku Urzędu Miasta i Gminy. Przy schodach na parterze znajduje się platforma do przemieszczania się osób na wózkach inwalidzkich na poziom piętra,
- toaleta na parterze budynku jest przystosowana dla potrzeb osób niepełnosprawnych.

3. Dostosowanie komputerów:

- a. przystosowanie komputera w ogólnodostępny program mówiący, powiększający czcionkę.

4. Dostosowanie materiałów projektowych/szkoleniowych (udostępnione dokumenty opracowane zostały zgodnie z zasadami dostępności cyfrowej):

- a) tekst wyrównany do lewej strony,
- b) wyrazy nie dzielone,
- c) tekst „rozstrzelony”,
- d) czcionka bezszeryfowa,
- e) czcionka o rozmiarze minimum 12 punktów,
- f) interlinia między wierszami minimum 1,15 punktów,
- g) zastosowanie wbudowanych stylów,
- h) brak pionowych tekstów,
- i) listy elementów wstawiane za pomocą edytora tekstu,
- j) powtarzanie wierszy nagłówka na kolejnych stronach dokumentu,
- k) stosowanie tekstów alternatywnych.

Materiały drukowane, były przygotowane z zachowaniem wyżej wymienionych zasad.

5. Dostosowanie strony internetowej:

Strona internetowa Urzędu Miasta i Gminy Izbica posiada ułatwienia dla osób z niepełnosprawnościami:

- użytkownicy korzystający wyłącznie z klawiatury mogą swobodnie poruszać się po serwisie za pomocą klawisza Tab.
- nawigacja jest też przyjazna dla osób niewidomych dzięki unikalnym tytułom podstron i porządkującej funkcji nagłówków.
- w całym serwisie włączony jest tzw. fokus, czyli domyślne oznaczenie aktywnego linka czy pola formularza. Fokus przemieszcza się po wszystkich widocznych elementach aktywnych strony w logicznej kolejności – klawisz TAB.
- linki – także te prowadzące do serwisów zewnętrznych – otwierają się w tym samym oknie.
- kontrast tekstu do tła – dzięki temu materiały osadzone na stronie są czytelne także dla osób słabiej widzących.
- zrozumiałe teksty, formatowane w sposób zgodny z zasadami dostępności.
- zdjęcia i grafiki w serwisie mają alternatywne opisy, aby ich treść była dostępna dla osób niewidomych oraz osób, które nie wyświetlają grafiki na przykład na urządzeniach mobilnych.

- serwis jest wyposażony w mechanizmy ułatwiające przeglądanie treści przez osoby niedowidzące nie korzystające z technologii asystujących
W najwyższej na stronie umiejscowionym menu znajdują się pomocne opcje:
 - „Wersja kontrastowa”
 - „Wersja tekstowa”
 - „Powiększanie i pomniejszanie czcionki”
 - „Wersja czytana – lektor”
 - „Wersja językowa”
- kontrast kolorystyczny elementów przekazujących treści ma stosunek jasności tekstu do tła co najmniej 4,5 do 1.
- zmiana rozmiaru strony. Przeglądarki internetowe za pomocą skrótów klawiaturowych lub odpowiednich ustawień umożliwiają powiększenie serwisu. Jest to szczególnie pomocne dla osób z wadą wzroku.
- opisy alternatywne grafik i zdjęć - do grafik i zdjęć, prezentujących istotne informacje, dodawane są opisy alternatywne. Ponadto przyciski i pola formularzy są właściwie opisane.

8. Podsumowanie

W ramach konsultacji, których podsumowanie zawiera niniejszy raport, zapewniony został udział różnych grup interesariuszy procesu rewitalizacji.

Przeprowadzone konsultacje społeczne dotyczące projektu Gminnego Programu Rewitalizacji Gminy Izbica na lata 2024-2030 pozwoliły poznać opinie i uwagi interesariuszy rewitalizacji.

Biorąc pod uwagę, iż w trakcie konsultacji społecznych wpłynęły uwagi, które zostały uwzględnione i wprowadzone do projektu Gminnego Programu Rewitalizacji, GPR został poprawiony w ww. zakresie oraz udostępniony w zmienionej formie do informacji publicznej.

Wyniki konsultacji społecznych oraz opiniowania pozwoliły wprowadzić niezbędne zmiany w projekcie Gminnego Programu Rewitalizacji Gminy Izbica

oraz opracować końcowy dokument, który przedstawiony zostanie Radzie Miejskiej do uchwalenia.

Ostateczny kształt dokumentu przed uchwaleniem zostanie zaopiniowany przez Regionalną Dyрекcję Ochrony Środowiska oraz Lubelskiego Państwowego Wojewódzkiego Inspektora Sanitarnego na podstawie art. 48 oraz art. 57 ust. 1 pkt 2 ustawy z dnia 3 października 2008 r. o udostępnianiu informacji o środowisku i jego ochronie, udziale społeczeństwa w ochronie środowiska oraz o ocenach oddziaływania na środowisko (Dz. U. 2023 r., poz. 1094 ze zm.). Niniejsza opinia stanowić będzie załącznik do Gminnego Programu Rewitalizacji Gminy Izbica na lata 2024-2030.

Wynik konsultacji społecznych: **wprowadzenie uwag zawartych w formularzu zgłaszania uwag oraz opiniach uzyskanych od instytucji zgodnie z art. 17 ust. 2. pkt 4 ustawy z dnia 9 października 2015 r. o rewitalizacji (Dz. U. z 2021 r., poz. 485, z 2023 r. poz. 28, 1688).**