


Załącznik Nr do Uchwały nr
.....
Rady Miejskiej Izbica
z dnia r.

Gminny Program Rewitalizacji Gminy Izbica na lata 2024-2030



(PROJEKT)

Izbica, kwiecień 2024 r.

ZLECENIODAWCA

Gmina Izbica
ul. Gminna 4
22-375 Izbica
tel. 84 618 30 34, 84 618 30 54
fax: 84 618 30 49
e-mail: ugizbica@mbnet.pl
www.gminaizbica.pl



WYKONAWCA

Doradztwo i Reklama Sp. z o.o.
ul. Prymasa S. Wyszyńskiego 4
22-400 Zamość
tel. 84 627 37 05, 512 138 998
e-mail: kontakt@doradztwoireklama.pl
www.doradztwoireklama.pl



Spis treści

1. WPROWADZENIE	5
1.1. Gminny Program Rewitalizacji a Lokalny Program Rewitalizacji	6
1.2. Struktura Gminnego Programu Rewitalizacji Gminy Izbica na lata 2024-2030	15
1.3. Podstawa prawna.....	19
1.4. Diagnoza i delimitacja obszaru zdegradowanego i obszaru rewitalizacji - podsumowanie	22
1.5. Obszar geograficzny	27
1.5.1. Obszar Gminy Izbica	27
1.5.2. Obszar objęty rewitalizacją	30
2. SZCZEGÓŁOWA DIAGNOZA.....	35
2.1. Analiza zjawisk negatywnych – analiza wskaźnikowa	35
2.2. Analiza zjawisk negatywnych – analiza jakościowa	82
2.3. Analiza zjawisk negatywnych – podsumowanie	93
2.4. Analiza lokalnych potencjałów	96
3. POWĄŻANIA GMINNEGO PROGRAMU REWITALIZACJI Z DOKUMENTAMI STRATEGICZNYMI GMINY	99
3.1. Strategia Rozwoju Gminy Izbica w latach 2021-2027 z perspektywą do roku 2030.....	100
3.2. Miasto i Gmina Izbica. Gminna Strategia Rozwiązywania Probleatów Społecznych na lata 2023–2032	103
4. WIZJA STANU OBSZARU PO PRZEPROWADZENIU REWITALIZACJI	107
5. CELE REWITALIZACJI ORAZ ODPOWIADAJĄCE IM KIERUNKI DZIAŁAŃ.....	107
6. OPIS PRZEDSIĘWZIĘĆ REWITALIZACYJNYCH	122

6.1.	Lista podstawowych przedsięwzięć rewitalizacyjnych	124
6.2.	Charakterystyka pozostałych dopuszczalnych przedsięwzięć rewitalizacyjnych	164
7.	MECHANIZMY INTEGROWANIA DZIAŁAŃ ORAZ PRZEDSIĘWZIĘĆ REWITALIZACYJNYCH	175
7.1.	Mechanizmy integracji.....	175
7.2.	Komplementarność przedsięwzięć rewitalizacyjnych	177
7.2.1.	Komplementarność przestrzenna	178
7.2.2.	Komplementarność problemowa	179
7.2.3.	Komplementarność proceduralno-instytucjonalna	181
7.2.4.	Komplementarność międzyokresowa	183
7.2.5.	Komplementarność źródeł finansowania	187
8.	SZACUNKOWE RAMY FINANSOWE DZIAŁAŃ REWITALIZACJI.....	188
9.	STRUKTURA ZARZĄDZANIA REALIZACJĄ GMINNEGO PROGRAMU REWITALIZACJI	192
10.	MECHANIZM WŁĄCZANIA INTERESARIUSZY W PROCES REWITALIZACJI	198
11.	SYSTEM MONITOROWANIA I OCENY GPR.....	206
11.1.	Monitoring programu	206
11.2.	Ocena skuteczności działań rewitalizacyjnych.....	208
11.3.	System wprowadzania modyfikacji do programu.....	214
12.	ZMIANY W UCHWAŁACH DOTYCZĄCYCH ZASOBU MIESZKANIOWEGO GMINY I ZASAD WYNAJMOWANYCH LOKALI W TYM ZASOBIE	215
13.	ZMIANY W UCHWALE W SPRAWIE WYZNACZANIA SKŁADU ORAZ ZASAD DZIAŁANIA KOMITETU REWITALIZACJI	216
14.	SPECJALNA STREFA REWITALIZACJI.....	216

15. SPOSÓB REALIZACJI GMINNEGO PROGRAMU REWITALIZACJI W ZAKRESIE PLANOWANIA I ZAGOSPODAROWANIA PRZESTRZENNEGO	216
16. PODSTAWOWE KIERUNKI ZMIAN FUNKCJONALNO-PRZESTRZENNYCH OBSZARU REWITALIZACJI	217
SPIS TABEL	218
SPIS WYKRESÓW.....	219
SPIS MAP	222
ZAŁĄCZNIKI	222

1. WPROWADZENIE

Gminny program rewitalizacji jest wieloletnim programem działań prowadzonym na terenie gminy, w określonych strefach - społecznej, gospodarczej, środowiskowej, przestrzenno-funkcjonalnej i technicznej. Realizacja GPR ma spowodować wyprowadzenie wyznaczonych obszarów rewitalizacji ze stanu kryzysowego i stworzenie warunków do zrównoważonego rozwoju. Przygotowanie, koordynacja i tworzenie warunków do rewitalizacji jest zadaniem własnym, ale nieobowiązkowym gminy. Aby realizować to fakultatywne zadanie własne, należy opracować GPR – dokument, który pokazuje, jak w założonej perspektywie kilku lat rozwiązać problemy obszaru i społeczności lokalnej lub chociaż jak wydatnie zmniejszyć ich natężenie. Władze gminy decydują o przystąpieniu do tego procesu, jeśli dojdą do wniosku, że na niektórych obszarach gminy nie jest możliwe rozwiązanie problemów przy użyciu standardowych, sektorowych działań.

Kwestie związane z rewitalizacją terenów miejskich i wiejskich reguluje Ustawa o rewitalizacji, z 9 października 2015 roku. Ustawa określa obowiązkowe elementy GPR i zwraca szczególną uwagę na partycypacyjny charakter prac. Gminny program rewitalizacji w myśl ustawy jest programem rozwiązującym przede wszystkim problemy społeczne. Zgodnie z art. 2.1.: „Rewitalizacja stanowi proces wyprowadzania ze stanu kryzysowego obszarów zdegradowanych, prowadzony w sposób kompleksowy, poprzez zintegrowane działania na rzecz lokalnej społeczności, przestrzeni i gospodarki, skoncentrowane terytorialnie, prowadzone przez interesariuszy rewitalizacji na podstawie gminnego programu rewitalizacji”.

Rewitalizacja daje możliwość połączenia sił wielu instytucji i podmiotów, które wspólnie mogą rozwiązać złożone problemy. Zgodnie z ustawą zaplanowanie tego procesu następuje niejako w dwóch etapach. Pierwszym jest wyznaczenie obszaru zdegradowanego i obszaru rewitalizacji. Następuje ono w drodze uchwały rady gminy, tzw. uchwały delimitacyjnej. Drugim etapem jest opracowanie i uchwalenie dokumentu, na podstawie którego rewitalizacja będzie prowadzona – gminnego programu rewitalizacji (GPR),

który jest wieloletnim programem działań w sferze społecznej oraz gospodarczej lub przestrzenno-funkcjonalnej lub technicznej, lub środowiskowej (w zależności od zidentyfikowanych zjawisk kryzysowych). Jego realizacja ma spowodować wyprowadzenie wyznaczonych obszarów rewitalizacji ze stanu kryzysowego oraz stworzenia warunków do ich zrównoważonego rozwoju.

1.1. Gminny Program Rewitalizacji a Lokalny Program Rewitalizacji

Tworzenie dokumentu Gminnego Programu Rewitalizacji Gminy Izbica na lata 2024-2030 poprzedziły działania rewitalizacyjne realizowane w oparciu o Lokalny Program Rewitalizacji Gminy Izbica na lata 2016-2023 przyjęty uchwałą nr XXXIV.213.2017 Rady Gminy Izbica z dnia 14 sierpnia 2017 r. (Uchwała Nr CCXVIII/4258/2017 Zarządu Województwa Lubelskiego z dnia 26 września 2017 r.). Zgodnie z zasadą ciągłości w planowaniu przed przystąpieniem do tworzenia GPR analizie poddano doświadczenia z realizacji LPR. Opracowanie gminnego programu rewitalizacji dla Gminy Izbica jest związane z przejściem z pozaustawowego programu rewitalizacji na gminny program rewitalizacji. Lokalny Program Rewitalizacji Gminy Izbica na lata 2016-2023 był pierwszym dokumentem, w którym wyznaczono obszar rewitalizacji i wytyczono plan działania w zakresie rewitalizacji.

LPR opracowany był według tzw. procedury pozaustawowej zgodnie z Wytycznymi Ministra Rozwoju w zakresie rewitalizacji w programach operacyjnych na lata 2014-2020 oraz Zasadami programowania, wdrażania i wsparcia rewitalizacji w województwie lubelskim. Przejściowe przepisy o rewitalizacji dopuściły obowiązywanie programów rewitalizacji opracowanych wg tej procedury do końca roku 2023. Lokalny Program Rewitalizacji został wpisany do wykazu prowadzonego przez Marszałka Województwa Lubelskiego, co było jednoznaczne z pozytywną weryfikacją i umożliwieniem przedsięwzięciom zawartym w tym dokumencie ubiegania się o współfinansowanie ze środków UE na rewitalizację.

Poniższe tabele przedstawiają projekty wpisane do Lokalnego Programu Rewitalizacji Gminy Izbica na lata 2016-2023 wraz z opisem stanu realizacji (projekty z listy podstawowej i uzupełniającej).

Tabela 1. Lista projektów podstawowych ujętych w Lokalnym Programie Rewitalizacji Gminy Izbica na lata 2016-2023

Lp.	Tytuł projektu	Wnioskodawca	Podmiot realizujący	Stan realizacji	Finansowanie	Wartość projektu
1	Rozwój infrastruktury obszaru zdegradowanego poprzez budowę budynku pełniącego funkcje społeczne w Gminie Izbica	Gmina Izbica	Gmina Izbica Gminny Ośrodek Pomocy Społecznej w Izbicy	Projekt został zrealizowany.	Regionalny Program Operacyjny Województwa Lubelskiego 2014-2020	Wartość projektu: 5 845 583,37 zł Dofinansowanie z UE: 3 654 855,44 zł
2	Utworzenie strefy sportu i rekreacji w Izbicy	Gmina Izbica	Gmina Izbica Samorządowy Ośrodek Kultury i Sportu w Izbicy z/s w Tarnogórze	Projekt został zrealizowany.	Fundusz Rozwoju Kultury Fizycznej będący w dyspozycji Ministra Sportu	Wartość projektu: 536 157,00 zł Dofinansowanie z UE: 243 600,00 zł
3	Remont i modernizacja starego budynku Urzędu Gminy z przeznaczeniem na działalność społeczną	Gmina Izbica	Gmina Izbica Gminny Ośrodek Pomocy Społecznej w Izbicy	Projekt nie został zrealizowany ze względu na brak środków finansowych.		
4	Rewitalizacja przestrzeni publicznej przy ulicy Lubelskiej i ulicy Rynek w miejscowości Izbica	Gmina Izbica	Gmina Izbica	Projekt nie został zrealizowany ze względu na brak środków finansowych.		
5	Zagospodarowanie przestrzeni przy ulicy Kolejowej w Izbicy	Gmina Izbica	Gmina Izbica Samorządowy	Projekt został	Fundusz Rozwoju Kultury	Wartość projektu: 852 000,00 zł

	poprzez budowę skateparku, boiska do siatkówki oraz lodowiska		Ośrodek Kultury i Sportu w Izbicy z/s w Tarnogórze	zrealizowany.	Fizycznej będący w dyspozycji Ministra Sportu	Dofinansowanie z UE: 410 800,00 zł
6	Aktywizacja i promocja zaangażowania społecznego osób wykluczonych i zagrożonych wykluczeniem społecznym oraz przeciwdziałanie marginalizacji obszarów zdegradowanych w Gminie Izbica	Gmina Izbica	Gmina Izbica Gminny Ośrodek Pomocy Społecznej w Izbicy	Projekt nie został zrealizowany ze względu na brak środków finansowych.		
7	Rozwój przedsiębiorczości oraz aktywności zawodowej mieszkańców z terenów zdegradowanych Gminy Izbica	Gmina Izbica	Gmina Izbica	Projekt nie został zrealizowany ze względu na brak środków finansowych.		
8	Funkcjonowanie świetlicy środowiskowej w miejscowości Izbica	Gmina Izbica	Gmina Izbica Gminny Ośrodek Pomocy Społecznej w Izbicy	Projekt nie został zrealizowany ze względu na brak środków finansowych.		

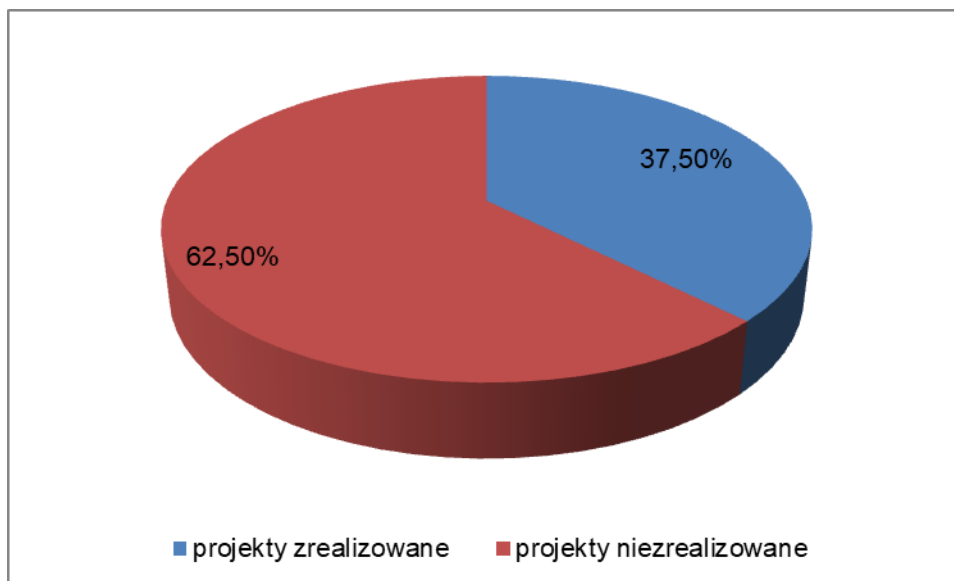
Źródło: Doradztwo i Reklama Sp. z o.o. na podstawie informacji uzyskanych z Urzędu Miasta i Gminy Izbica

Tabela 2. Lista innych dopuszczalnych przedsięwzięć rewitalizacyjnych ujętych w Lokalnym Programie Rewitalizacji Gminy Izbica na lata 2016-2023

Lp	Tytuł projektu	Wnioskodawca	Podmiot realizujący	Stan realizacji	Finansowanie	Wartość projektu
1	Montaż systemu monitoringu wizyjnego przy Skwerze w centrum miejscowości Izbica	Gmina Izbica	Gmina Izbica	Projekt został zrealizowany.	Środki własne	Wartość projektu: 15 660,05 zł Dofinansowanie z UE: 0,00 zł
2	„Od szkolenia do zatrudnienia”	Lubelska Wojewódzka Komenda Ochotnicza Hufców Pracy, Partner - Gmina Izbica	Lubelska Wojewódzka Komenda Ochotnicza Hufców Pracy, Gmina Izbica jako jeden z wielu partnerów projektu	Projekt został zrealizowany.	Program Operacyjny Wiedza Edukacja Rozwój 2014-2020.	Wartość projektu: 18 150 165,38 zł Dofinansowanie z UE: 18 150 165,38 zł Udział partnera - Gminy Izbica 0,00 zł

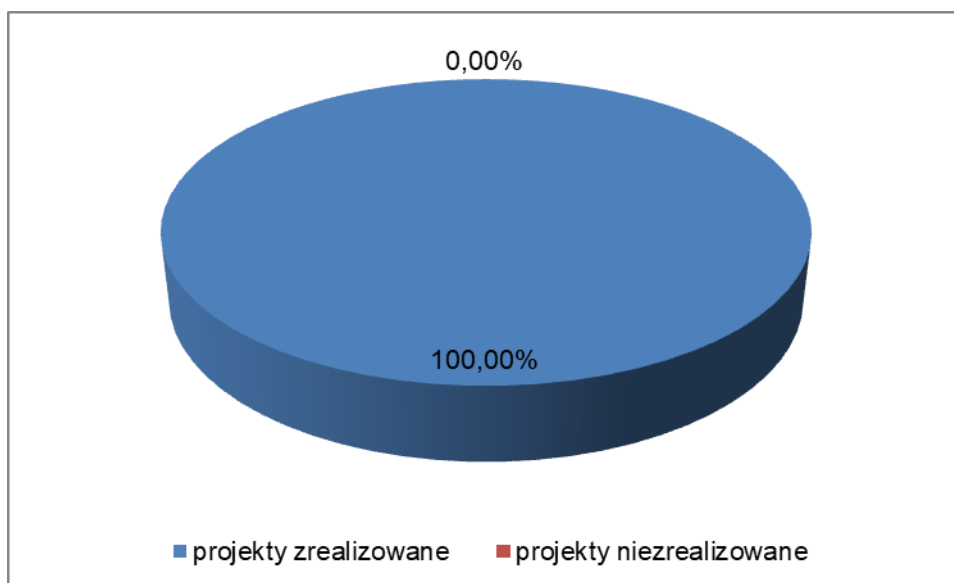
Źródło: Doradztwo i Reklama Sp. z o.o. na podstawie informacji uzyskanych z Urzędu Miasta i Gminy Izbica

Wykres 1. Stan realizacji projektów z listy podstawowej



Źródło: Doradztwo i Reklama Sp. z o.o. na podstawie informacji uzyskanych z Urzędu Miasta i Gminy Izbica

Wykres 2. Stan realizacji projektów z listy innych dopuszczalnych przedsięwzięć rewitalizacyjnych



Źródło: Doradztwo i Reklama Sp. z o.o. na podstawie informacji uzyskanych z Urzędu Miasta i Gminy Izbica

Powyższe wykresy przedstawiają procentowy udział projektów wpisanych do Lokalnego Programu Rewitalizacji Gminy Izbica na lata 2016-2023, które zostały zrealizowane oraz nie zostały zrealizowane.

Na 8 przedsięwzięć wpisanych na listę podstawową 3 projekty zostały zrealizowane (37,50%), natomiast 5 projektów nie zostało zrealizowanych (62,50%). Z listy projektów z listy innych dopuszczalnych przedsięwzięć rewitalizacyjnych zrealizowane zostały wszystkie projekty (100,00%).

Rozwój infrastruktury obszaru zdegradowanego poprzez budowę budynku pełniącego funkcje społeczne w Gminie Izbica

Głównym celem projektu było przeprowadzenie szeregu działań, które spowodują wyprowadzenie obszaru zdegradowanego z sytuacji kryzysowej, poprzez roboty rozbiórkowe a następnie wzniesienie obiektu budowlanego na cele Centrum Turystyczno-Edukacyjno-Kulturalnego. Zakres przedsięwzięcia objął powstanie obiektu poprzez rozbiórkę istniejącej infrastruktury a następnie wzniesienie kompletnego budynku i zagospodarowanie terenu wokół niego. Grupę docelową projektu, stanowili mieszkańcy Gminy Izbica, a przede wszystkim mieszkańcy obszaru zdegradowanego. Realizacja projektu przyczyniła się do wzrostu atrakcyjności przestrzeni publicznej, dzięki kierunkom tj.:

- zagospodarowanie przestrzeni publicznej,
- ingerencja w budynek mający pełnić nowe cele społeczne,
- tworzenie stref aktywnego wypoczynku,
- realizacja szkoleń aktywizujących, warsztatów wyrównawczych,
- dostępność kulturalna (biblioteka).

Centrum przyczyniło się do stworzenia atrakcyjnej alternatywy spędzania wolnego czasu, która zapobieg rozwojowi zachowań patologicznych.

Realizacja projektu przyczyniła się do powstania nowych miejsc pracy, poprawy jakości powietrza, została zredukowana emisja zanieczyszczeń do powietrza poprzez montaż instalacji urządzeń wykorzystujących odnawialne źródła energii (kolektor słoneczny) oraz zastosowanie oświetlenia LED.

Zdjęcie 1. Rozwój infrastruktury obszaru zdegradowanego poprzez budowę budynku pełniącego funkcje społeczne w Gminie Izbica



Źródło: <http://sokisizbica.pl/>

Utworzenie strefy sportu i rekreacji w Izbicy

Projekt polegał na przebudowie boiska klubu sportowego „Ruch Izbica” wraz z wykonaniem odwodnienia płyty boiska – wykonanie nowego systemu drenażu. Płyta boiska została odtworzona z trawy naturalnej, zamontowano nowe bramki do piłki nożnej wraz z piłkochwykami.

Dotatkowo w ramach zadania wybudowano boisko wielofunkcyjne tj. boisko do tenisa ziemnego i siatkówki oraz zakupiono wyposażenie (zamontowanie słupków do tenisa ziemnego i siatkówki). Obiekt jest ogólnodostępny dla dzieci, młodzieży i osób dorosłych z Gminy Izbica.

Zdjęcie 2. Utworzenie strefy sportu i rekreacji w Izbicy



Źródło: Urząd Miasta i Gminy Izbica

Zagospodarowanie przestrzeni przy ulicy Kolejowej w Izbicy poprzez budowę skateparku, boiska do siatkówki oraz lodowiska

Projekt obejmował budowę zespołu sportowo-rekreacyjnego z lodowiskiem na płycie betonowej o wymiarach 30x20 m, wykorzystywanym poza sezonem jako boisko do koszykówki zaopatrzone w kosze z tablicą na słupie z wsięgnikami (2 szt.), skateparkiem o nawierzchni betonowej o wymiarach 20x22 m wyposażonym w przeszkody do jazdy na rolkach, deskonotrolnotkach, rowerach oraz boisko do siatkówki plażowej z kompletnym wyposażeniem do gry. W ramach inwestycji wykonano również budowę utwardzonych chodników i dojazdów o szer. 2.0 m i spadkach podłużnych do 5% oraz wyznaczono 6 miejsc postojowych w tym jedno dla osób niepełnosprawnych przy ulicy Kolejowej. Wejścia na teren wykonano od strony ulicy Kolejowej, od wschodu oraz od strony północnej. Ponadto od strony torów kolejowych wybudowano piłkochwyty z siatki na słupach stalowych o wysokości 5.0 m. Zamontowano 10 ławek oraz 4 kosze na śmieci.

Zdjęcie 3. Zagospodarowanie przestrzeni przy ulicy Kolejowej w Izbicy poprzez budowę skateparku, boiska do siatkówki oraz lodowiska



Źródło: Facebook Miasta i Gminy Izbica

1.2. Struktura Gminnego Programu Rewitalizacji Gminy Izbica na lata 2024-2030

Niniejszy **Gminny Program Rewitalizacji Gminy Izbica na lata 2024-2030** (zwany dalej GPR) został sporządzony w zgodzie z przepisami ustawy o rewitalizacji zwanej dalej Ustawą, i obejmuje swym zakresem całość zamierzeń rewitalizacyjnych w Gminie Izbica na lata 2024-2030. Ustawa w art. 15 ust. 1 wskazuje wymagany zakres zawartości gminnego programu rewitalizacji.

Gminny program rewitalizacji zawiera w szczególności:

- 1) szczegółową diagnozę obszaru rewitalizacji, o której mowa w art. 4 ust. 1 pkt 2, obejmującą analizę negatywnych zjawisk, o których mowa w art. 9

- ust. 1, oraz lokalnych potencjałów występujących na terenie tego obszaru;
- 2) opis sposobu realizacji przez gminny program rewitalizacji dokumentów strategicznych gminy, w tym strategii rozwoju gminy lub strategii rozwoju ponadlokalnego, oraz strategii rozwiązywania problemów społecznych;
 - 3) opis wizji stanu obszaru po przeprowadzeniu rewitalizacji;
 - 4) cele rewitalizacji oraz odpowiadające im kierunki działań służących eliminacji lub ograniczeniu negatywnych zjawisk, o których mowa w art. 9 ust. 1;
 - 5) opis przedsięwzięć rewitalizacyjnych, w szczególności o charakterze społecznym oraz gospodarczym, środowiskowym, przestrzenno-funkcjonalnym lub technicznym, w tym:
 - a) listę planowanych podstawowych przedsięwzięć rewitalizacyjnych, wraz z ich opisami zawierającymi w odniesieniu do każdego przedsięwzięcia: nazwę i wskazanie podmiotów je realizujących, zakres realizowanych zadań, lokalizację, szacowaną wartość, prognozowane rezultaty wraz ze sposobem ich oceny w odniesieniu do celów rewitalizacji, opis działań zapewniających dostępność osobom ze szczególnymi potrzebami, o których mowa w ustawie z dnia 19 lipca 2019 r. o zapewnianiu dostępności osobom ze szczególnymi potrzebami, o ile dane te są możliwe do wskazania,
 - b) charakterystykę pozostałych dopuszczalnych przedsięwzięć rewitalizacyjnych, realizujących kierunki działań, o których mowa w pkt 4;
 - 6) mechanizmy integrowania działań, o których mowa w pkt 4, oraz przedsięwzięć rewitalizacyjnych;
 - 7) szacunkowe ramy finansowe gminnego programu rewitalizacji wraz z szacunkowym wskazaniem środków finansowych ze źródeł publicznych i prywatnych;
 - 8) opis struktury zarządzania realizacją gminnego programu rewitalizacji, wskazanie kosztów tego zarządzania wraz z ramowym harmonogramem realizacji programu;

- 8a) opis sposobu zapewnienia udziału interesariuszy w procesie rewitalizacji, w tym w ramach Komitetu Rewitalizacji;
- 9) system monitorowania i oceny gminnego programu rewitalizacji;
- 10) określenie niezbędnych zmian w uchwałach, o których mowa w art. 21 ust. 1 ustawy z dnia 21 czerwca 2001 r. o ochronie praw lokatorów, mieszkaniowym zasobie gminy i o zmianie Kodeksu cywilnego (Dz. U. z 2020 r. poz. 611 oraz z 2021 r. poz. 11);
- 11) określenie niezbędnych zmian w uchwale, o której mowa w art. 7 ust. 3;
- 12) wskazanie, czy na obszarze rewitalizacji ma zostać ustanowiona Specjalna Strefa Rewitalizacji, o której mowa w art. 25, wraz ze wskazaniem okresu jej obowiązywania;
- 13) wskazanie sposobu realizacji gminnego programu rewitalizacji w zakresie planowania i zagospodarowania przestrzennego, w tym:
- a) wskazanie zakresu niezbędnych zmian w planie ogólnym gminy,
 - b) wskazanie miejscowych planów zagospodarowania przestrzennego koniecznych do uchwalenia albo zmiany,
 - c) w przypadku wskazania konieczności uchwalenia miejscowego planu rewitalizacji, o którym mowa w art. 37f ust. 1 ustawy z dnia 27 marca 2003 r. o planowaniu i zagospodarowaniu przestrzennym – wskazanie granic obszarów, dla których plan ten będzie procedowany łącznie z procedurą scaleń i podziałów nieruchomości, a także wytyczne w zakresie ustaleń tego planu;
- 14) załącznik graficzny przedstawiający podstawowe kierunki zmian funkcjonalno-przestrzennych obszaru rewitalizacji sporządzony na mapie w skali co najmniej 1:5000 opracowanej z wykorzystaniem treści mapy zasadniczej, a w przypadku jej braku – z wykorzystaniem treści mapy ewidencyjnej w rozumieniu ustawy z dnia 17 maja 1989 r. – Prawo geodezyjne i kartograficzne.

Niniejszy dokument zachowuje w pełni strukturę wskazaną w Ustawie, jako zalecaną.

Etapy prac nad opracowaniem Gminnego Programu Rewitalizacji

Etap I:

Diagnoza sytuacji Gminy: zbieranie danych w celu wyznaczenia obszaru zdegradowanego i obszaru rewitalizacji.

Etap II:

Konsultacje społeczne dotyczące projektu uchwały Rady Miejskiej w Izbicy w sprawie wyznaczenia obszaru zdegradowanego i obszaru rewitalizacji Gminy Izbica.

Etap III:

Podjęcie uchwały w sprawie wyznaczenia obszaru zdegradowanego i obszaru rewitalizacji Gminy Izbica.

Uchwała nr LXVI.462.2023 Rady Miejskiej w Izbicy z dnia 05 października 2023 r. w sprawie wyznaczenia obszaru zdegradowanego i obszaru rewitalizacji na terenie Gminy Izbica.

Etap IV:

Podjęcie Uchwały o przystąpieniu do sporządzenia Gminnego Programu Rewitalizacji.

Uchwała Nr IXVII.468.2023 Rady Miejskiej w Izbicy z dnia 07 listopada 2023 r. w sprawie przystąpienia do sporządzenia Gminnego Programu Rewitalizacji Gminy Izbica na lata 2021-2030.

Etap V:

Konsultacje społeczne dotyczące określenia zasad wyznaczania składu oraz zasad działania Komitetu Rewitalizacji.

Etap VI:

Podjęcie uchwały w sprawie określenia zasad wyznaczania składu oraz zasad działania Komitetu Rewitalizacji Gminy Izbica.

Uchwała Nr LXIX.496.2023 Rady Miejskiej w Izbicy z dnia 28 grudnia 2023 r. w sprawie określenia zasad wyznaczania składu oraz zasad działania Komitetu Rewitalizacji Gminy Izbica.

Etap VII:

Wyznaczenie składu Komitetu Rewitalizacji.

Etap VIII:

Opracowanie projektu GPR.

Etap IX:

Skierowanie projektu GPR do konsultacji społecznych i zaopiniowania przez instytucje zewnętrzne.

Etap X:

Uchwalenie GPR przez Radę Miejską w Izbicy.

1.3. Podstawa prawna

Gminny Program Rewitalizacji Gminy Izbica na lata 2024-2030 został opracowany na podstawie Ustawy o rewitalizacji z dnia 9 października 2015 roku (t.j. Dz. U. z 2021 r. poz. 485, z 2023 r. poz. 28, 1688).

Dokument stanowi wieloletni program działań gminy w sferach: społecznej, gospodarczej, środowiskowej, przestrzenno-funkcjonalnej oraz technicznej, zmierzający do wyprowadzenia obszaru rewitalizacji ze stanu kryzysowego oraz stworzenia warunków do jego zrównoważonego rozwoju, stanowiący narzędzie planowania, koordynowania i integrowania różnorodnych aktywności w ramach rewitalizacji.

Zgodnie z zapisami Ustawy z dnia 9 października 2015 roku o rewitalizacji, przed przystąpieniem do sporządzenia Gminnego Programu Rewitalizacji, Gmina musi przejść procedurę identyfikacji i wyznaczenia obszaru zdegradowanego oraz obszaru rewitalizacji.

Procedura ta jest opisana w ustawie i polega na zidentyfikowaniu obszaru Gminy znajdującego się w stanie kryzysowym z powodu koncentracji negatywnych zjawisk społecznych, który może zostać uznany za zdegradowany, gdy dodatkowo występuje na nim co najmniej jedno z negatywnych zjawisk w sferze gospodarczej, środowiskowej, przestrzenno-funkcjonalnej lub technicznej.

OBSZAR ZDEGRADOWANY

Zgodnie z art. 9.ust.1. Ustawy o rewitalizacji, obszar zdegradowany jest to obszar gminy znajdujący się w stanie kryzysowym z powodu **koncentracji negatywnych zjawisk społecznych**, w szczególności bezrobocia, ubóstwa,

przestępczości, wysokiej liczby mieszkańców będących osobami ze szczególnymi potrzebami, o których mowa w ustawie z dnia 19 lipca 2019 r. o zapewnianiu dostępności osobom ze szczególnymi potrzebami (Dz. U. z 2020 r. poz. 1062), niskiego poziomu edukacji lub kapitału społecznego, a także niewystarczającego poziomu uczestnictwa w życiu publicznym i kulturalnym, można wyznaczyć jako obszar zdegradowany w przypadku występowania na nim **ponadto co najmniej jednego** z negatywnych zjawisk: gospodarczych, środowiskowych, przestrzenno- funkcjonalnych, technicznych.

Po spełnieniu przez dany obszar przesłanek uznania go za zdegradowany, jego całość lub część może zostać uznana za obszar rewitalizacji. Istotnym warunkiem do wyznaczenia obszaru rewitalizacji jest fakt, iż obszar rewitalizacji nie może być większy niż 20% powierzchni gminy oraz zamieszkały przez więcej niż 30% liczby mieszkańców Gminy.

OBSZAR REWITALIZACJI

zgodnie z art. 10.ust.1. Ustawy o rewitalizacji, obszar rewitalizacji jest to obszar obejmujący **całość lub część obszaru zdegradowanego**, cechujący się szczególną koncentracją negatywnych zjawisk, o których mowa w art. 9 ust. 1, na którym z uwagi na istotne znaczenie dla rozwoju lokalnego Gmina zamierza prowadzić rewitalizację. zgodnie z art. 10.ust.2. Ustawy o rewitalizacji, obszar rewitalizacji **nie może być większy niż 20% powierzchni Gminy oraz zamieszkały przez więcej niż 30% liczby mieszkańców Gminy**. Obszar rewitalizacji może być podzielony na podobszary, w tym podobszary nieposiadające ze sobą wspólnych granic.

Zarówno obszar zdegradowany, jak i obszar rewitalizacji cechują się tym, iż stanowią pewne całości, o wytyczonych granicach. Możliwa jest łatwa identyfikacja terenów zawierających się w obszarze zdegradowanym i obszarze rewitalizacji, jak również poza nimi.

Ponadto, obszar zdegradowany i obszar rewitalizacji muszą obejmować miejsca koncentracji zabudowy i zamieszkania ludności, gdyż tylko w takich

jednostkach objawiają się problemy społeczne, które stanowią główny wyznacznik obszaru zdegradowanego i obszaru rewitalizacji. W przypadku, gdy obszar zdegradowany i obszar rewitalizacji składają się z podobszarów, podobszary te posiadają te same cechy.

Gmina Izbica przystąpiła do wyznaczenia obszaru zdegradowanego i obszaru rewitalizacji. W tym celu dokonano delimitacji poszczególnych obszarów i poddano je diagnozie, by możliwe było zidentyfikowanie tych części Gminy, w których negatywne zjawiska społeczne cechują się dużą koncentracją.

Przyjęta w niniejszym opracowaniu procedura delimitacji spełnia wymogi ustawy o rewitalizacji z dnia 9 października 2015 roku (t.j. Dz. U. z 2021 r. poz. 485, z 2023 r. poz. 28, 1688). Procedura ta składa się z kilku następujących po sobie etapów:

- Etap I polega na wyznaczeniu tzw. jednostek urbanistycznych (zamieszkałych), jako najmniejsze, niepodzielne na kolejnych etapach postępowania obszary Gminy dla których możliwe jest pozyskanie danych dotyczących w szczególności zjawisk społecznych (art. 9 ustawy), a także gospodarczych, środowiskowych, przestrzenno-funkcjonalnych oraz technicznych. Podział na jednostki urbanistyczne opiera się na szeregu zdefiniowanych czynników, został on skonsultowany i zatwierdzony przez władze Gminy.
- W kolejnym etapie pozyskano niezbędne dane statystyczne oraz przeprowadzono analizę wskaźnikową wyznaczonych uprzednio jednostek urbanistycznych. Analiza dotyczyła przede wszystkim sfery społecznej, jednak zgodnie z zapisami ustawy zebrano również informacje dotyczące negatywnych zjawisk w sferze gospodarczej, środowiskowej, przestrzenno-funkcjonalnej oraz technicznej.
- Ostatnim etapem jest wyznaczenie obszaru zdegradowanego i obszaru rewitalizacji.

Za obszar zdegradowany uznano te jednostki urbanistyczne, w których w wyniku przeprowadzonej analizy wskaźnikowej zdiagnozowano kryzys z powodu koncentracji negatywnych zjawisk społecznych oraz zidentyfikowano problemy w sferze gospodarczej, środowiskowej,

przestrzenno-funkcjonalnej lub technicznej. Spośród zdegradowanych jednostek urbanistycznych wybrano obszar rewitalizacji:

- **OBSZAR D: Ostrzyca - Tarnogóra**
- **OBSZAR I: Stryjów**
- **OBSZAR J: Wólka Orłowska - Topola**

Pełna analiza jednostek urbanistycznych wyznaczonych na terenie Gminy Izbica wraz z metodologią przeprowadzenia badania i wykorzystanymi danymi znajduje się w dokumencie „Diagnoza i delimitacja obszaru zdegradowanego i obszaru rewitalizacji”.

Po przeprowadzonej procedurze wyznaczenia obszaru zdegradowanego i obszaru rewitalizacji, Rada Miejska Izbica drogą uchwały przyjęła zidentyfikowany obszar zdegradowany i obszar rewitalizacji, dzięki czemu możliwe jest objęcie wyznaczonego obszaru procesem rewitalizacji.

1.4. Diagnoza i delimitacja obszaru zdegradowanego i obszaru rewitalizacji - podsumowanie

W wyniku przeprowadzonej analizy wyznaczono jednostki, które spełniają warunki ustawowe i mogą być uznane za obszar zdegradowany. Są to jednostki:

- **OBSZAR B: Wirkowice (Pierwsze, Drugie)**
- **OBSZAR D: Ostrzyca - Tarnogóra**
- **OBSZAR E: Izbica (Wieś i Osada)**
- **OBSZAR G: Kryniczki - Majdan Krynicki - Orłów Murowany - Orłów Murowany-Kolonia**
- **OBSZAR I: Stryjów**
- **OBSZAR J: Wólka Orłowska - Topola**

Na pozostałych obszarach, pomimo występowania degradacji w sferach technicznej lub gospodarczej lub środowiskowej lub przestrzenno-funkcjonalnej, nie występuje degradacja w sferze społecznej.

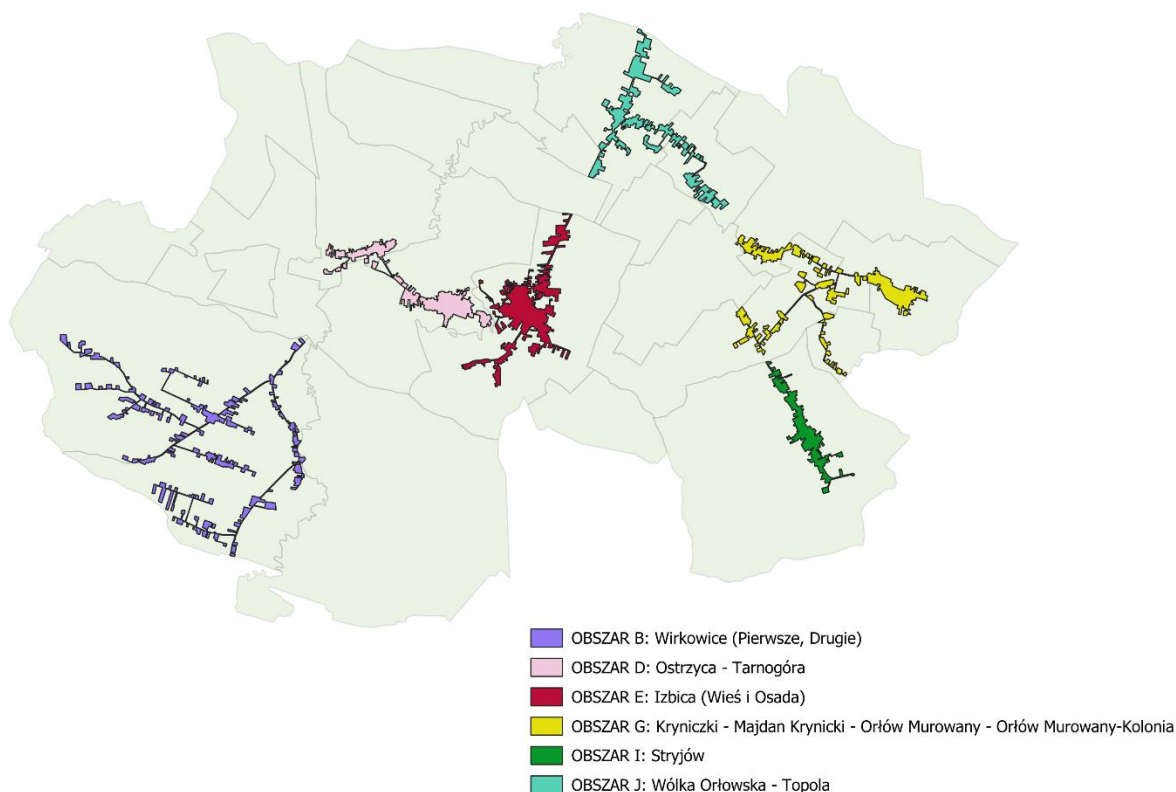
Tabela 3. Wynik przeprowadzonej delimitacji i diagnozy obszaru zdegradowanego

Nazwa obszaru	Sfera społeczna	Sfera środowiskowa	Sfera techniczna	Sfera gospodarcza	Sfera – przestrzenno - funkcjonalna	Obszar zdegradowany
OBSZAR A: Tarczyniechy (Pierwsze, Drugie, Trzecie)	NIE	TAK	TAK	NIE	NIE	NIE
OBSZAR B: Wirkowice (Pierwsze, Drugie)	TAK	TAK	TAK	TAK	NIE	TAK
OBSZAR C: Bobliwo - Mchy – Tarnogóra-Kolonia - Ostrówek	NIE	NIE	TAK	NIE	TAK	NIE
OBSZAR D: Ostrzyca - Tarnogóra	TAK	TAK	NIE	TAK	NIE	TAK
OBSZAR E: Izbica (Wieś i Osada)	TAK	TAK	TAK	TAK	NIE	TAK
OBSZAR F: Dworzyska - Romanów - Wał	NIE	NIE	NIE	NIE	TAK	NIE
OBSZAR G: Krynichki - Majdan Krynicki - Orłów Murowany - Orłów Murowany-Kolonia	TAK	NIE	TAK	TAK	NIE	TAK
OBSZAR H: Orłów Drewniany - Orłów Drewniany-Kolonia	NIE	TAK	TAK	TAK	NIE	NIE
OBSZAR I: Stryjów	TAK	NIE	TAK	TAK	NIE	TAK
OBSZAR J: Wólka Orłowska - Topola	TAK	TAK	TAK	TAK	TAK	TAK
OBSZAR K: Zalesie	NIE	NIE	TAK	NIE	TAK	NIE

Źródło: Doradztwo i Reklama Sp. z o.o. – opracowanie własne

W sześciu jednostkach zidentyfikowano koncentrację negatywnych zjawisk społecznych, gdzie w każdej z nich także wystąpiło co najmniej jedno negatywne zjawisko z pozostałych sfer.

Mapa 1. Obszary zdegradowane w Gminie Izbica



Źródło: Doradztwo i Reklama Sp. z o.o. na podstawie podkładu mapowego udostępnionego przez Starostwo Powiatowe w Krasnymstawie

Wyznaczone w wyniku przeprowadzonej diagnozy i analizy obszary zdegradowane przekraczają ograniczenia ustawowe, zgodnie z którymi obszar rewitalizacji nie może przekraczać 20% powierzchni gminy i obejmować więcej niż 30% mieszkańców. W związku z powyższym konieczne było zawężenie obszaru zdegradowanego. W tym celu posłużono się przede wszystkim wyznaczeniem obszarów, które posiadają potencjał do realizacji działań służących przeciwdziałaniu występującym problemom a przede wszystkim dają możliwości przywrócenia do życia zdegradowanej części Gminy i uzupełnienie jej o nowe funkcje. Dla precyzyjnego wyboru obszaru rewitalizacji, kluczowe było wskazanie dokładnych miejsc występowania tych problemów - miejsc o szczególnym ogniskowaniu się problemów, gdzie działania realizowane na tych obszarach będą miały pozytywny wpływ na mieszkańców z całej Gminy Izbica.

Ponadto, celem rewitalizacji jest „ożywienie” zdegradowanej przestrzeni. Obejmuje ona aspekt: ekonomiczny, społeczny i przestrzenny. Uspołecznienie procesu rewitalizacji jest wymogiem ogólnym, a jego ważnym zadaniem jest propagowanie aktywnych postaw wśród mieszkańców tak, aby uruchomić potencjał ludzi i miejsca. Propagowanie aktywnych postaw umożliwiają organizacje, związki, stowarzyszenia a ścisła współpraca umożliwi Gminie prowadzenie kompleksowych działań rewitalizacyjnych na wyznaczonym obszarze przy włączeniu w aktywizację lokalnej społeczności.

Zasięg przestrzenny obszaru rewitalizacji Gminy Izbica wyznaczony został w oparciu o wnioski wynikające z:

- diagnozy zjawisk kryzysowych w sferach: społecznej, gospodarczej, środowiskowej, przestrzenno-funkcjonalnej oraz technicznej,
- wywiadów z pracownikami Urzędu Miasta i Gminy Izbica, w trakcie których zidentyfikowano miejsca i obiekty, które ze względu na swój potencjał rozwojowy zasługują na objęcie działaniami rewitalizacyjnymi,
- wywiadów pogłębionych z przedstawicielami lokalnych instytucji,
- analizy aktualnych dokumentów strategicznych, programowych i planistycznych, w zakresie komplementarności rozstrzygnięć w nich zawartych z możliwymi do podjęcia działaniami rewitalizacyjnymi.

W ten sposób uzyskano trzy obszary rewitalizacji. Przeprowadzone badania wskazały nagromadzenie negatywnych zjawisk we wspomnianych obszarach. Skala występujących na tych obszarach problemów potwierdzona została zarówno diagnozą wskaźnikową, jak również serią wywiadów pogłębionych z przedstawicielami Urzędu Miasta i Gminy Izbica oraz Gminnego Ośrodka Pomocy Społecznej w Izbicy odnoszących się bezpośrednio do możliwości jakie posiada Gmina Izbica aby przywrócić do życia zdegradowane części Gminy i uzupełnić je o nowe funkcje. Realizacja przyszłych projektów rewitalizacyjnych - infrastrukturalnych na wybranych obszarach doprowadzi do ożywienia, poprawy funkcjonalności, estetyki i wygody użytkowania obiektów. Ponadto realizacja projektów aktywizujących na wspomnianych obszarach poprawi jakość życia mieszkańców.

Za obszar rewitalizacji uznane zostały całe powierzchnie zurbanizowane danego obszaru. Uznano bowiem, że tylko taka formuła przyczyni się do wprowadzenia kompleksowych działań w zakresie zrównoważonego rozwoju społecznego, połączonego z rozwojem gospodarczym oraz infrastrukturalno-przestrzennym, przy aktywnym udziale wszystkich mieszkańców obszaru rewitalizowanego.

OBSZAR REWITALIZACJI:

- POWIERZCHNIA: 2,31 km² – co stanowi 1,67% powierzchni całej Gminy Izbica,
- LICZBA MIESZKAŃCÓW: 2252 osoby – co stanowi 28,11% wszystkich mieszkańców Gminy Izbica.

Obszar rewitalizacji:

- OBSZAR D: Ostrzyca - Tarnogóra
- OBSZAR I: Stryjów
- OBSZAR J: Wólka Orłowska - Topola

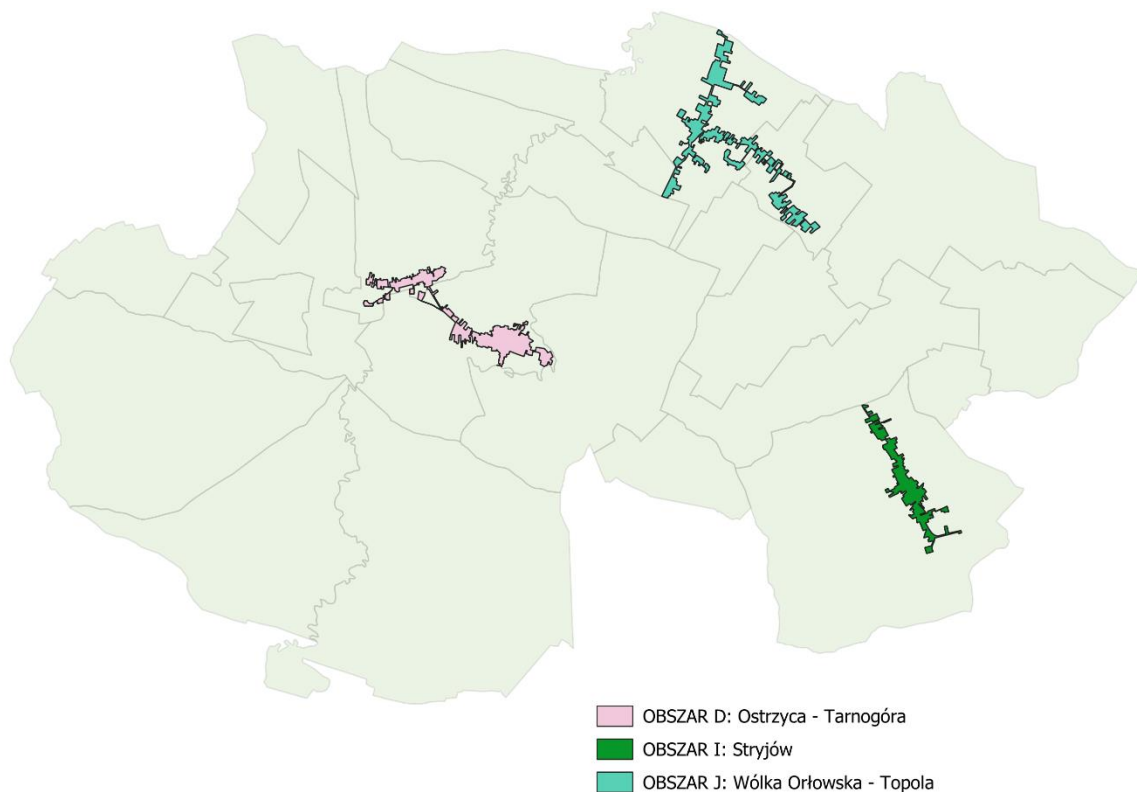
Tabela 4. Powierzchnia i liczba ludności obszaru rewitalizacji

Lp.	Nazwa obszaru	Liczba ludności	% całości ludności Gminy	Powierzchnia w km ²	% powierzchni Gminy
1.	OBSZAR D: Ostrzyca - Tarnogóra	1126	14,06%	0,78	0,56%
2.	OBSZAR I: Stryjów	405	5,06%	0,52	0,38%
3.	OBSZAR J: Wólka Orłowska - Topola	721	9,00%	1,01	0,73%
RAZEM OBSZAR REWITALIZACJI		2252	28,11%	2,31	1,67%

Źródło: Doradztwo i Reklama Sp. z o.o. – opracowanie własne

Poniższa mapa przedstawia obszar zdegradowany objęty rewitalizacją.

Mapa 2. Obszar rewitalizacji w Gminie Izbica



Źródło: Doradztwo i Reklama Sp. z o.o. na podstawie podkładu mapowego udostępnionego przez Starostwo Powiatowe w Krasnymstawie

1.5. Obszar geograficzny

1.5.1. Obszar Gminy Izbica

Gmina Izbica położona jest w województwie lubelskim, w południowo-wschodniej części Polski. Administracyjnie należy do powiatu krasnostawskiego. Gmina składa się z 25 miejscowości tworzących 26 sołectw. Aktualna powierzchnia gminy wynosi: 13 830 ha, co stanowi: 12,96% powierzchni powiatu. Gmina posiada charakter rolniczy. Udział użytków rolnych w ogólnej powierzchni gruntów to: 9741,03 ha, co stanowi 70,43% powierzchni Gminy.

Położenie gminy w regionie jest korzystne. Wpływ na to mają szczególnie walory naturalne oraz usytuowanie w obszarze węzłowym, w jakim leży Gmina koncentrując szereg funkcji związanych z ośrodkiem

regionalnym, jaki stanowi miasto Krasnystaw i ośrodki obsługi ponadlokalnej – miasto Lublin i Zamość.

Gmina Izbica położona jest po obu brzegach rzeki Wieprz, a dodatkowo wchodzi w skład dwóch jednostek fizjograficznych: Działów Grabowieckich i Wyniosłości Giełczewskiej.

Przez teren Gminy przebiegają ważne szlaki komunikacyjne:

- droga krajowa nr 17: Warszawa – Lublin – Krasnystaw – Zamość – Tomaszów Lubelski – Hrebenne (w kierunku granicy państwowej z Ukrainą).
- połączenie kolejowe z Krasnegostawu do Zamościa i Rawy Ruskiej.

Poszczególne miejscowości Gminy charakteryzują się cechami typowymi dla obszarów wiejskich: specyficzny otwarty krajobraz, niska gęstość zaludnienia, przewaga ludności zatrudnionej w rolnictwie i leśnictwie, rzadka zabudowa i rozproszone osadnictwo, specyficzna kultura i tradycje. Z uwagi na specyficzne cechy przestrzeni Gminy, wyznaczenie jednostek urbanistycznych jako obszarów spójnych, dających się wyodrębnić jako pewne całości pod względem społecznym, morfologicznym, funkcjonalnym i przestrzennym, było w dużym stopniu utrudnione.

Na podstawie analizy powyższych czynników wyznaczono 11 jednostek urbanistycznych:

Tabela 5. Podział Gminy Izbica na jednostki urbanistyczne

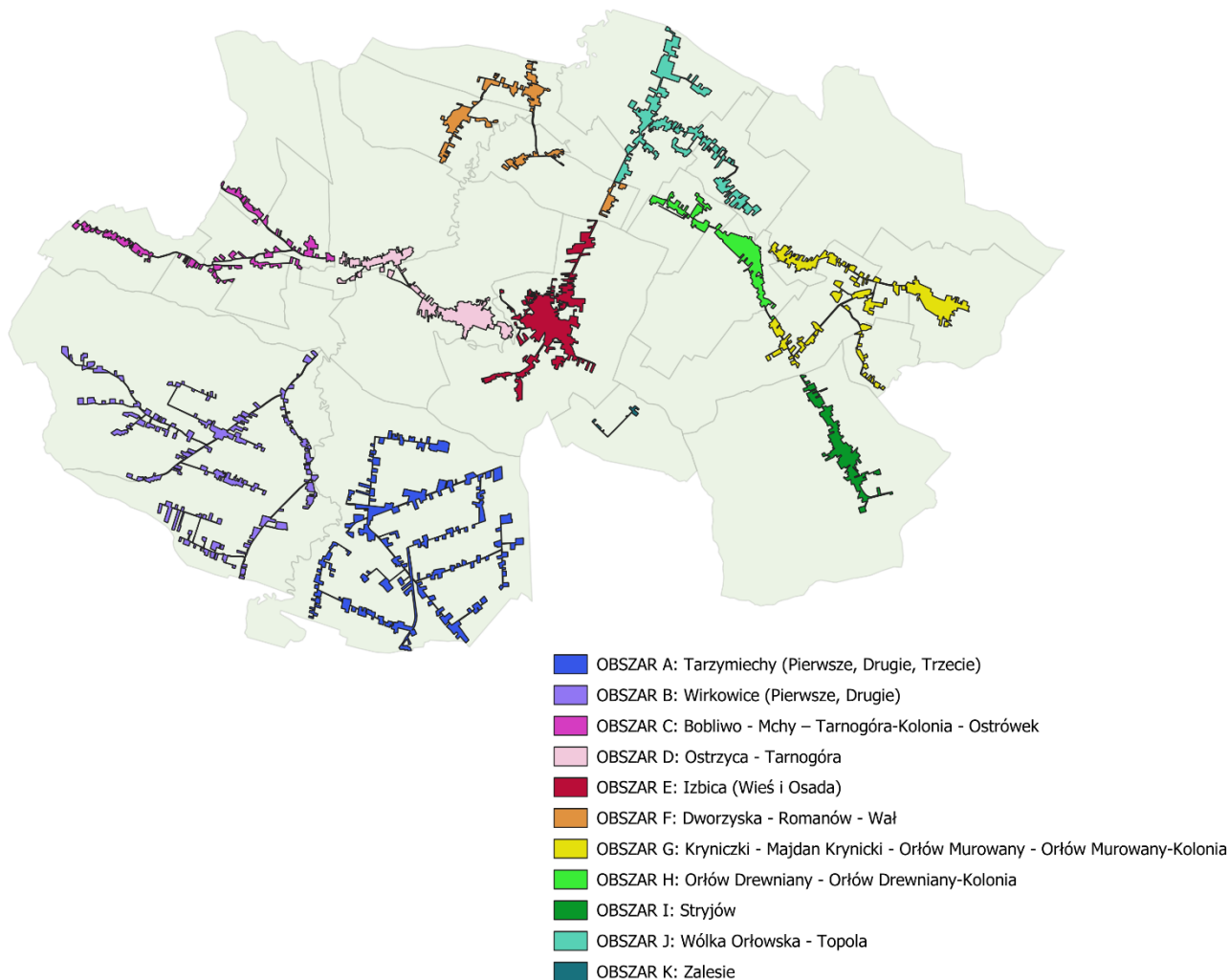
Lp.	Nazwa obszaru	Liczba ludności (2020 r.)	% całości ludności Gminy [%]	Powierzchnia (w km ²)	% powierzchni Gminy [%]
1.	OBSZAR A: Tarzymiechy (Pierwsze, Drugie, Trzecie)	929	11,60	1,68	1,21%
2.	OBSZAR B: Wirkowice (Pierwsze, Drugie)	969	12,10	1,28	0,93%
3.	OBSZAR C: Bobliwo - Mchy – Tarnogóra-Kolonia - Ostrówek	573	7,15	0,58	0,42%
4.	OBSZAR D: Ostrzyca -	1126	14,06	0,78	0,56%

	Tarnogóra				
5.	OBSZAR E: Izbica (Wieś i Osada)	1612	20,12	1,19	0,86%
6.	OBSZAR F: Dworzyska - Romanów - Wał	545	6,80	0,57	0,41%
7.	OBSZAR G: Kryniczki - Majdan Krynicki - Orłów Murowany - Orłów Murowany-Kolonia	602	7,51	1,09	0,79%
8.	OBSZAR H: Orłów Drewniany - Orłów Drewniany-Kolonia	522	6,52	0,60	0,43%
9.	OBSZAR I: Stryjów	405	5,06	0,52	0,38%
10.	OBSZAR J: Wólka Orłowska - Topola	721	9,00	1,01	0,73%
11.	OBSZAR K: Zalesie	7	0,09	0,03	0,02%
Razem:		8011	100	9,33	6,75

Źródło: Doradztwo i Reklama Sp. z o.o. na podstawie danych z Urzędu Miasta i Gminy Izbica

Jednostką urbanistyczną największą pod względem liczby ludności jest OBSZAR E. Największy pod względem powierzchni jest również OBSZAR A. Najmniejszą jednostką pod względem liczby ludności oraz powierzchni ogółem jest OBSZAR K.

Mapa 3. Podział Gminy Izbica na obszary



Źródło: Doradztwo i Reklama Sp. z o.o. na podstawie podkładu mapowego udostępnionego przez Starostwo Powiatowe w Krasnymstawie

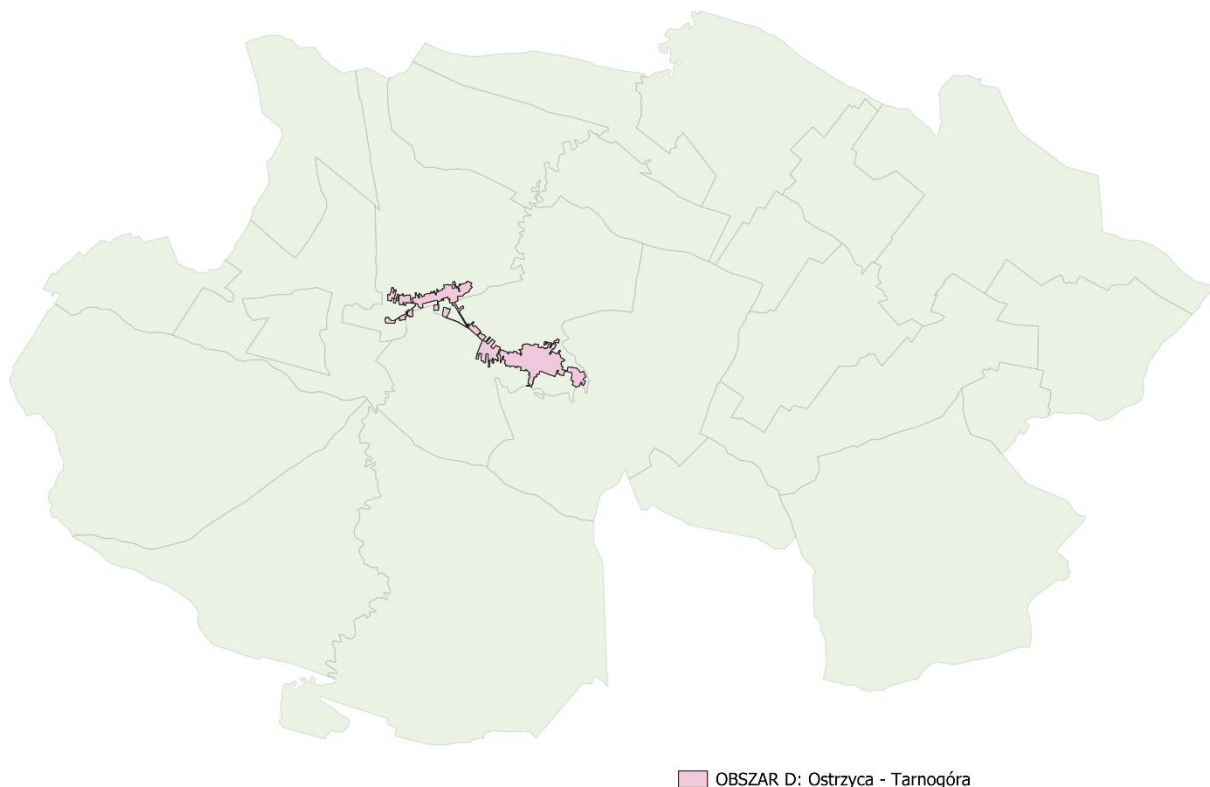
1.5.2. Obszar objęty rewitalizacją

OBSZAR D: Ostrzyca – Tarnogóra

Obszar D stanowią zabudowane części miejscowości Ostrzyca i Tarnogóra, położone w centralnej części Gminy. Obie miejscowości cechują się zwartą zabudową. Tarnogóra jest również miejscowością, gdzie zabudowa tworzy osiedle wieloulicowe. Obszar stanowi jeden z dwóch najbardziej zaludnionych obszarów Gminy Izbica i w dużym stopniu pełni funkcje pozamieszkańciewe i pozarolnicze. Na obszarze funkcjonują: siedziba parafii

rzymskokatolickiej, jednostki OSP, ośrodek kultury, sklepy, obiekty rekreacyjno-sportowe.

Mapa 4. Obszar D

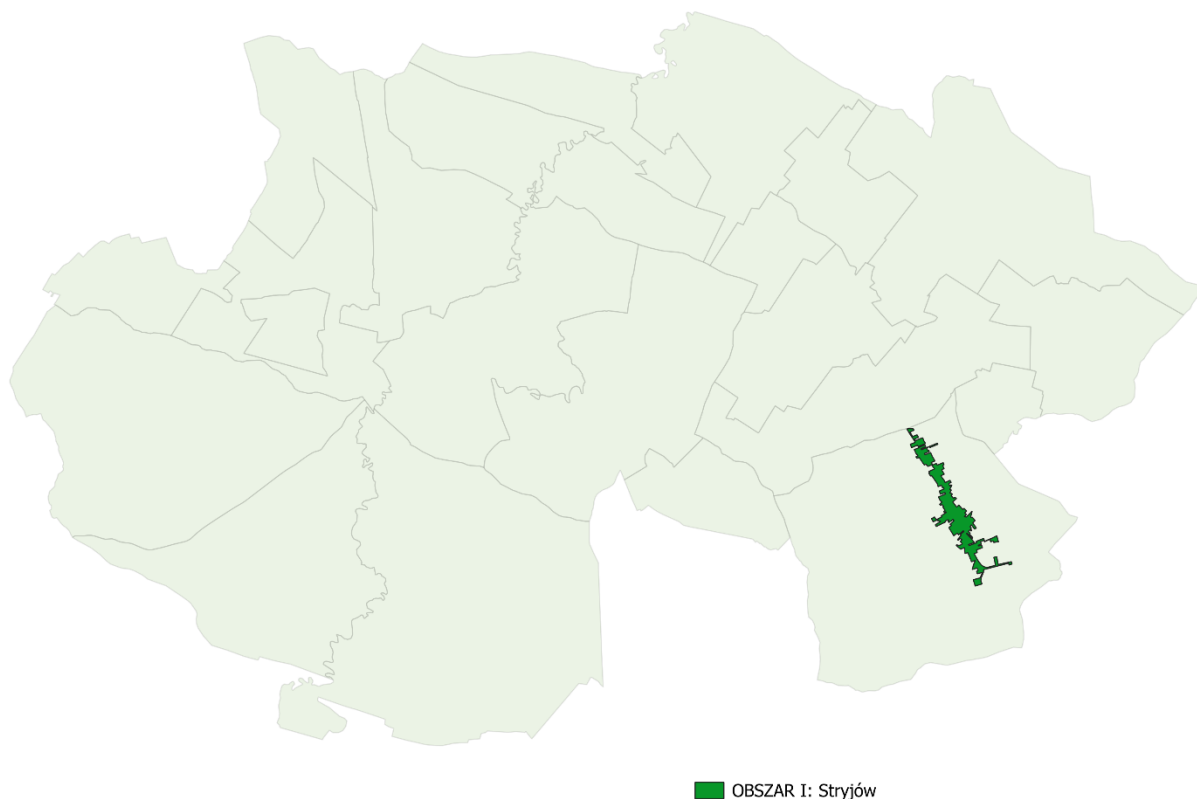


Źródło: Doradztwo i Reklama Sp. z o.o. na podstawie podkładu mapowego udostępnionego przez Starostwo Powiatowe w Krasnymstawie

OBSZAR I: Stryjów

Obszar obejmuje tereny zabudowane należące do miejscowości Stryjów, położonej w południowo-wschodniej części Gminy. Przez miejscowość przebiega droga powiatowa nr 3147L, przy której koncentruje się większa część zabudowy. Obszar pełni głównie funkcję mieszkaniową i rolniczą. W jego obrębie funkcjonują OSP i KGW.

Mapa 5. Obszar I

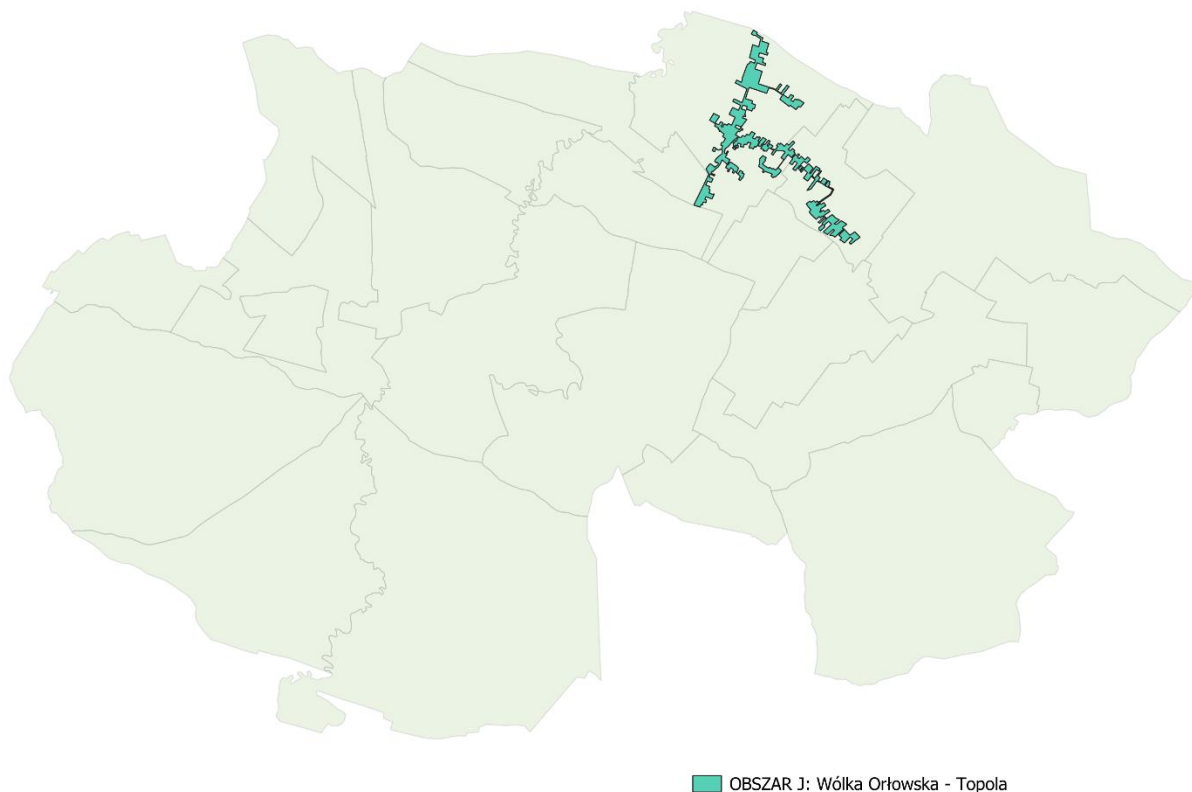


Źródło: Doradztwo i Reklama Sp. z o.o. na podstawie podkładu mapowego udostępnionego przez Starostwo Powiatowe w Krasnymstawie

OBSZAR J: Wólka Orłowska – Topola

Obszar tworzą zabudowane części miejscowości Wólka Orłowska i Topola. Przez obszar przebiega droga krajowa nr 17, przy której skupiona jest część zabudowy Wólki Orłowskiej. Ponadto, sieć dróg obszaru tworzą drogi powiatowe nr 3140L i nr 3147L oraz drogi gminne. Zabudowa, częściowo o charakterze zagrodowym, skoncentrowana jest przy drogach. Poza funkcją mieszkaniową i rolniczą, obszar pełni także funkcje społeczne (OSP, KGW) oraz gospodarcze (punkty usługowe).

Mapa 6. Obszar J



Źródło: Doradztwo i Reklama Sp. z o.o. na podstawie podkładu mapowego udostępnionego przez Starostwo Powiatowe w Krasnymstawie

Obszary: D: Ostrzyca – Tarnogóra, I: Stryjów oraz J: Wólka Orłowska – Topola, zostały wybrane do rewitalizacji w wyniku diagnozy mającej na celu wyznaczenie obszarów zdegradowanych i obszarów rewitalizacji, stanowią podobszary obszaru rewitalizacji.

OBSZARY SZCZEGÓLNEGO ZAGROŻENIA POWODZIĄ NA OBSZARZE REWITALIZACJI

Obszary szczególnego zagrożenia powodzią zgodnie z art. 16 pkt 34 ustawy z dnia 20 lipca 2017 r. Prawo wodne (Dz. U. 2023 r., poz. 1478) to:

- a) obszary, na których prawdopodobieństwo wystąpienia powodzi jest średnie i wynosi 1%,

- b) obszary, na których prawdopodobieństwo wystąpienia powodzi jest wysokie i wynosi 10%,
- c) obszary między linią brzegu a wałem przeciwpowodziowym lub naturalnym wysokim brzegiem, w który wbudowano wał przeciwpowodziowy, a także wyspy i przymuliska, o których mowa w art. 224, stanowiące działki ewidencyjne,
- d) pas techniczny.

Wyznaczony obszar rewitalizacji położony jest w obszarze szczególnego zagrożenia powodzią, gdzie prawdopodobieństwo wystąpienia powodzi jest wysokie i wynosi raz na 10 lat (Q10%) lub prawdopodobieństwo wystąpienia powodzi jest średnie i wynosi raz na 100 lat (Q1%). Zasięg obszaru szczególnego zagrożenia powodzią został przedstawiony w części graficznej.

Zgodnie z wymogami art. 77 ust. 1 pkt 3 wymienionej ustawy Prawo wodne w obszarach szczególnego zagrożenia powodzią zabrania się jedynie:

- a) gromadzenia ścieków, odchodów zwierzęcych, środków chemicznych, a także innych substancji lub materiałów, które mogą zanieczyścić wody, prowadzenia odzysku lub unieszkodliwiania odpadów, w szczególności ich składowania,
- b) lokalizowania nowych cmentarzy.

Przedsięwzięcia infrastrukturalne przewidziane do realizacji w ramach niniejszego Programu nie będą łamać ww. zakazów gdyż zlokalizowane zostaną poza obszarami szczególnego zagrożenia powodzią.

Ze względu na skalę i charakter i lokalizację przedsięwzięć z całą pewnością nie będą one miały wpływu na zagrożenie powodziowe na terenie Gminy Izbica.

2. SZCZEGÓŁOWA DIAGNOZA

2.1. Analiza zjawisk negatywnych – analiza wskaźnikowa

SFERA SPOŁECZNA

Zgodnie z zapisami Ustawy o rewitalizacji, obszar rewitalizacji obejmuje całość lub część obszaru zdegradowanego. Warunkiem podstawowym uznania obszaru za zdegradowany jest znajdowanie się w stanie kryzysowym z powodu koncentracji negatywnych zjawisk społecznych, w szczególności bezrobocia, ubóstwa, przestępczości, niskiego poziomu edukacji lub kapitału społecznego, a także niewystarczającego poziomu uczestnictwa w życiu publicznym i kulturalnym. W trakcie opracowania diagnozy i delimitacji obszaru zdegradowanego i obszaru rewitalizacji do zbadania negatywnych zjawisk o charakterze społecznym w poszczególnych jednostkach gminy Izbica wykorzystano niżej zaprezentowane wskaźniki. Zostały one ujęte w przeliczeniu na 1000 mieszkańców, żeby ich wartości były porównywalne dla poszczególnych obszarów. Poniższe zestawienie przedstawia wynik analizy ilościowej dla każdego z badanych obszarów na tle średniej gminnej oraz porównanie łącznego wskaźnika dla obszaru rewitalizacji do uśrednionej wartości dla całej Gminy.

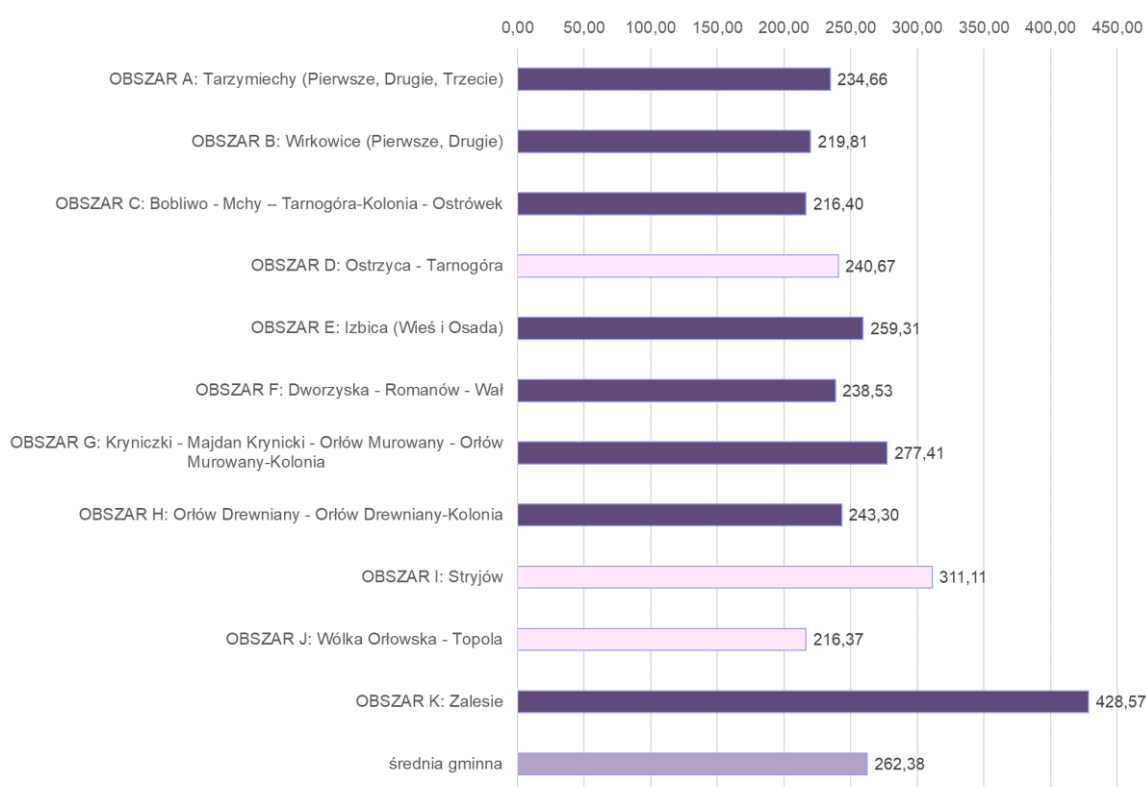
Liczba osób w wieku poprodukcyjnym

Zjawisko starzenia się społeczeństw, jest jednym z najbardziej charakterystycznych trendów demograficznych cechującym kraje wysoko rozwinięte, w tym kraje należące do Unii Europejskiej. Jego efektem jest wzrost liczby i udziału osób starszych w liczbie ludności ogółem, co niesie za sobą określone konsekwencje, takie jak wzrost zapotrzebowania na usługi zdrowotne, socjalne i opiekuńcze, wzrost popytu na ofertę kulturalną i społeczną adresowanych do seniorów.

W ramach ilościowego zbadania zjawiska koncentracji liczby osób w wieku poprodukcyjnym w poszczególnych obszarach Gminy Izbica wykorzystano wskaźnik „Liczba osób w wieku poprodukcyjnym (60 lat i więcej

dla kobiet i 65 lat i więcej dla mężczyzn) w poszczególnych obszarach Gminy Izbica (na 1000 mieszkańców)”. Podobszar I. Stryjów cechował się nie tylko wartością wskaźnika przewyższającą średnią gminną, ale również należał do jednostek o najwyższej wartości wskaźnika. Wartość wskaźnika dla podobszarów D. Ostrzyca – Tarnogóra oraz J. Wólka Orłowska – Topola była niższa od średniego poziomu dla Gminy.

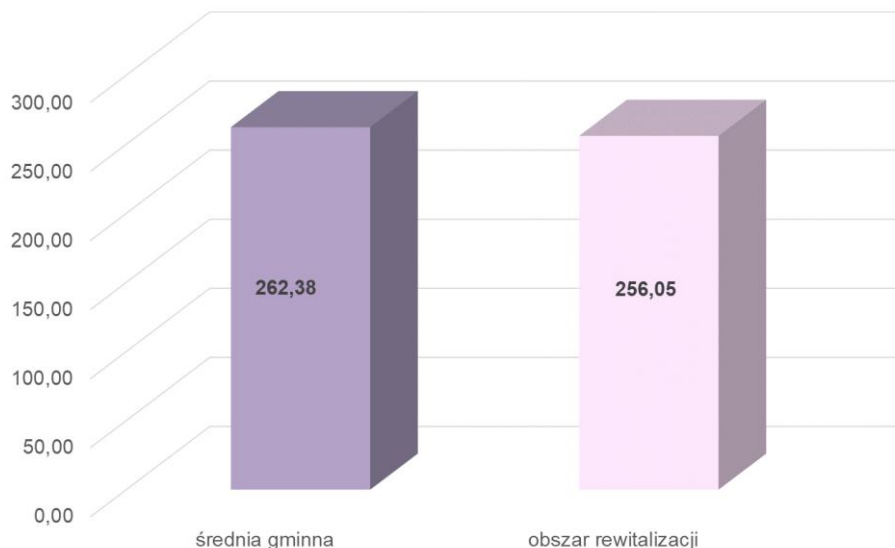
Wykres 3. Liczba osób w wieku poprodukcyjnym (60 lat i więcej dla kobiet i 65 lat i więcej dla mężczyzn) w poszczególnych obszarach Gminy Izbica (na 1000 mieszkańców)



Źródło: Doradztwo i Reklama Sp. z o.o. na podstawie danych z Urzędu Miasta i Gminy Izbica

Średnia wartość wskaźnika dla obszaru rewitalizacji była nieco niższa od średniej gminnej.

Wykres 4. Porównanie wartości wskaźnika „Liczba osób w wieku poprodukcyjnym (60 lat i więcej dla kobiet i 65 lat i więcej dla mężczyzn) w poszczególnych obszarach Gminy Izbica (na 1000 mieszkańców)” dla obszaru rewitalizacji i średniej gminnej



Źródło: Doradztwo i Reklama Sp. z o.o. na podstawie danych Urzędu Miasta i Gminy Izbica

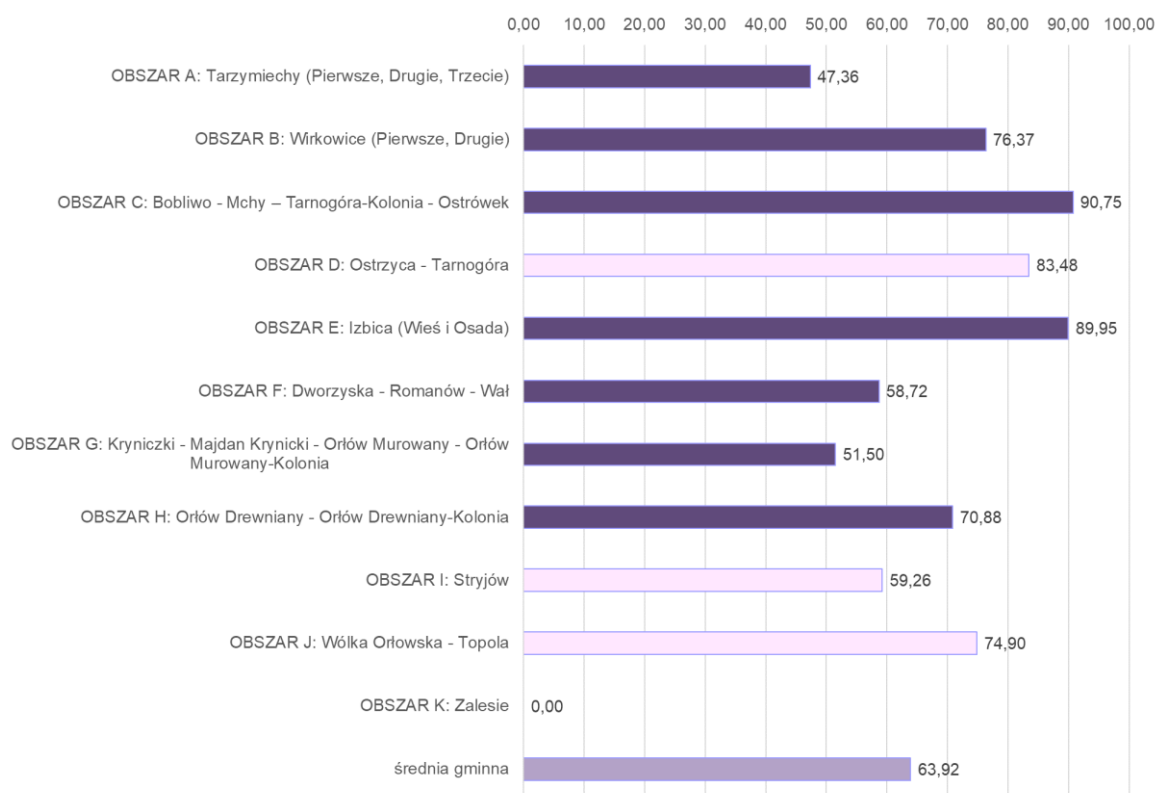
Bezrobocie

Do głównych problemów sfery społecznej należy trwały brak pracy. Jest on czynnikiem, który ma decydujący wpływ na zaspokojenie ważnych potrzeb społecznych w różnych sferach życiowych. Do pogłębionego zbadania zjawiska bezrobocia w poszczególnych podobszarach obszaru rewitalizacji zastosowano cztery wskaźniki, ujęte w przeliczeniu na 1000 mieszkańców:

- Liczba osób bezrobotnych w poszczególnych obszarach w Gminie Izbica w 2020 roku (na 1000 mieszkańców),
- Liczba osób bezrobotnych do 30 roku życia w poszczególnych obszarach w Gminie Izbica w 2020 roku (na 1000 mieszkańców),
- Liczba osób bezrobotnych powyżej 50 roku życia w poszczególnych obszarach w Gminie Izbica w 2020 roku (na 1000 mieszkańców),
- Liczba osób długotrwale bezrobotnych w poszczególnych obszarach w Gminie Izbica w 2020 roku (na 1000 mieszkańców).

Analiza wskaźnika dotyczącego ogólnej liczby osób bezrobotnych w poszczególnych jednostkach wykazała, iż w podobszarach D. Ostrzyca – Tarnogóra oraz J. Wólka Orłowska – Topola jego wartość była wyższa od średniego poziomu dla Gminy. Podobszar I. Stryjów cechował się wartością wskaźnika niższą od średniej gminnej.

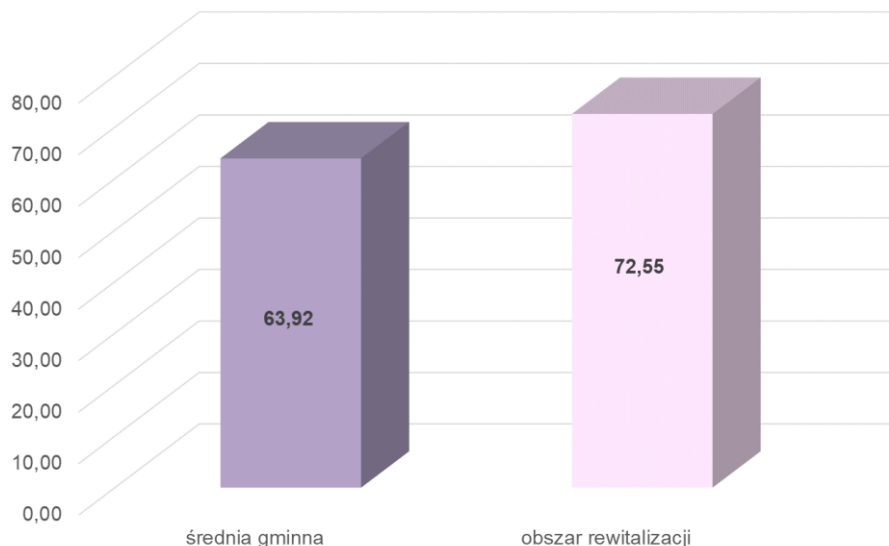
Wykres 5. Liczba osób bezrobotnych w poszczególnych obszarach w Gminie Izbica w 2020 roku (na 1000 mieszkańców)



Źródło: Doradztwo i Reklama Sp. z o.o. na podstawie danych Powiatowego Urzędu Pracy w Krasnymstawie

Łączna średnia wartość wskaźnika dla obszaru rewitalizacji również była wyższa od średniej gminnej.

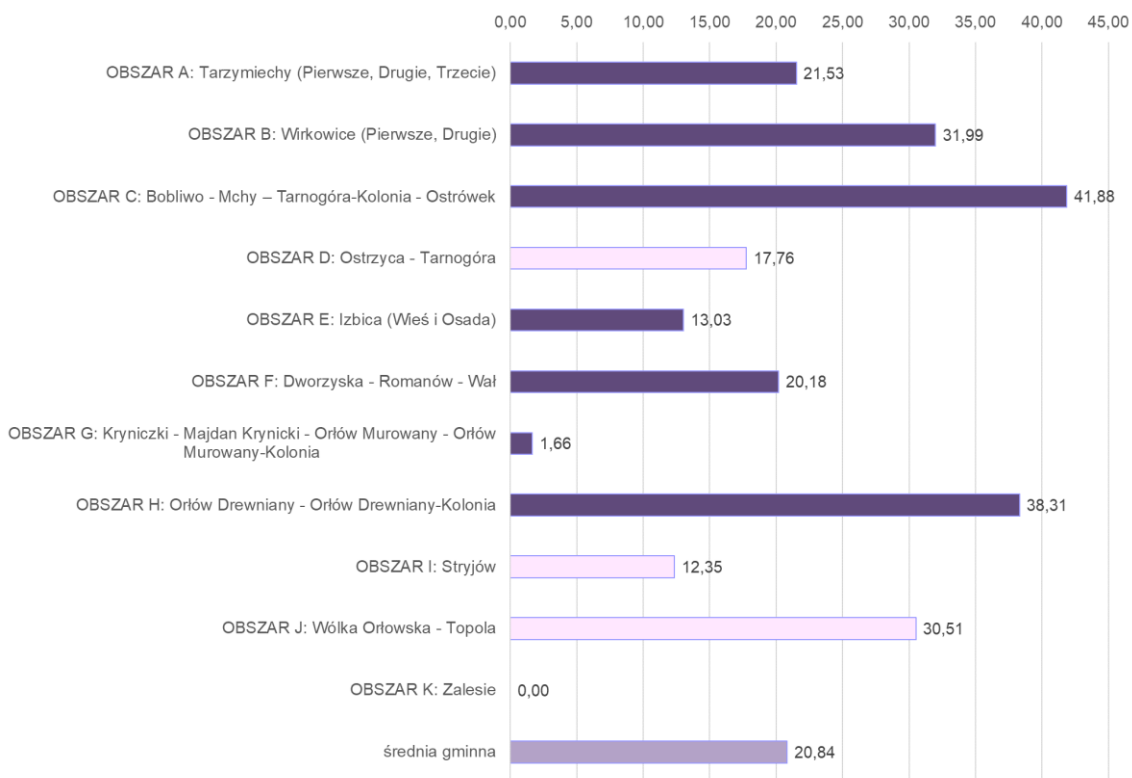
Wykres 6. Porównanie wartości wskaźnika „Liczba osób bezrobotnych w poszczególnych obszarach w Gminie Izbica w 2020 roku (na 1000 mieszkańców)” dla obszaru rewitalizacji i średniej gminnej



Źródło: Doradztwo i Reklama Sp. z o.o. na podstawie danych Powiatowego Urzędu Pracy w Krasnymstawie

W przypadku wskaźnika „Liczba osób bezrobotnych do 30 roku życia w poszczególnych obszarach w Gminie Izbica w 2020 roku (na 1000 mieszkańców)”, w dwóch podobszarach obszaru rewitalizacji: D. Ostrzyca – Tarnogóra oraz I. Stryjów odnotowano wartości niższe od średniej gminnej. Podobszar J. Wólka Orłowska – Topola cechował się wartością wyższą od średniego poziomu dla Gminy.

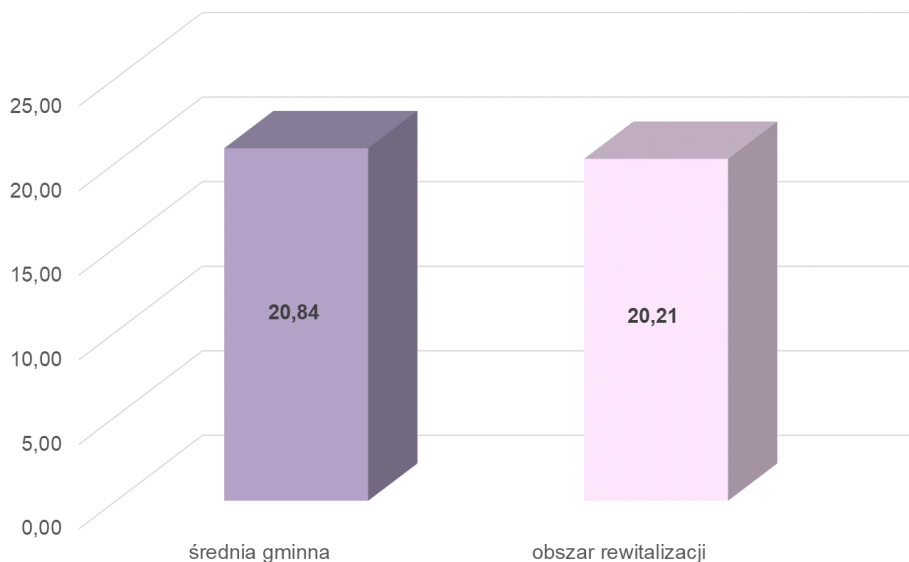
Wykres 7. Liczba osób bezrobotnych do 30 roku życia w poszczególnych obszarach w Gminie Izbica w 2020 roku (na 1000 mieszkańców)



Źródło: Doradztwo i Reklama Sp. z o.o. na podstawie danych Powiatowego Urzędu Pracy w Krasnymstawie

Średnia wartość wskaźnika dla obszaru rewitalizacji była nieco niższa od średniej wartości wskaźnika dla całej Gminy.

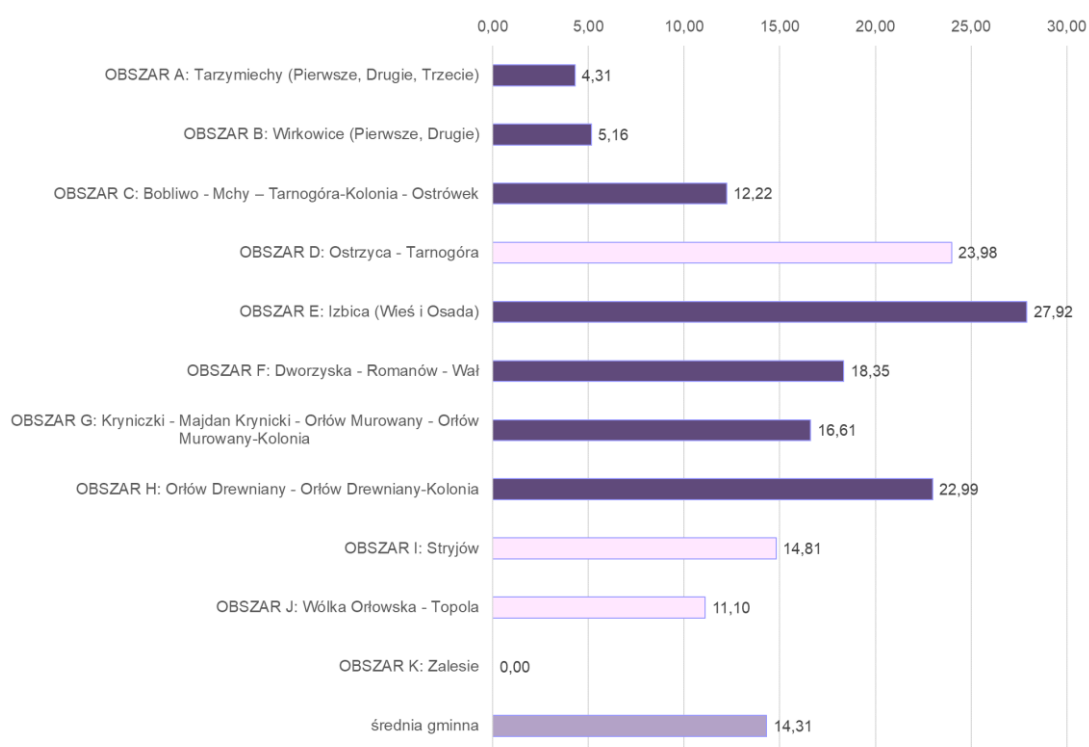
Wykres 8. Porównanie wartości wskaźnika „Liczba osób bezrobotnych do 30 roku życia w poszczególnych obszarach w Gminie Izbica w 2020 roku (na 1000 mieszkańców)” dla obszaru rewitalizacji i średniej gminnej



Źródło: Doradztwo i Reklama Sp. z o.o. na podstawie danych Powiatowego Urzędu Pracy w Krasnymstawie

Badanie wskaźnika „Liczba osób bezrobotnych powyżej 50 roku życia w poszczególnych obszarach w Gminie Izbica w 2020 roku (na 1000 mieszkańców)” wykazało, iż dwa podobszary obszaru rewitalizacji D. Ostrzyca – Tarnogóra oraz I. Stryjów cechowały się wartościami wskaźnika wyższymi od średniej gminnej, podczas gdy w podobszarze J. Wólka Orłowska – Topola wartość wskaźnika kształtowała się poniżej poziomu gminnego.

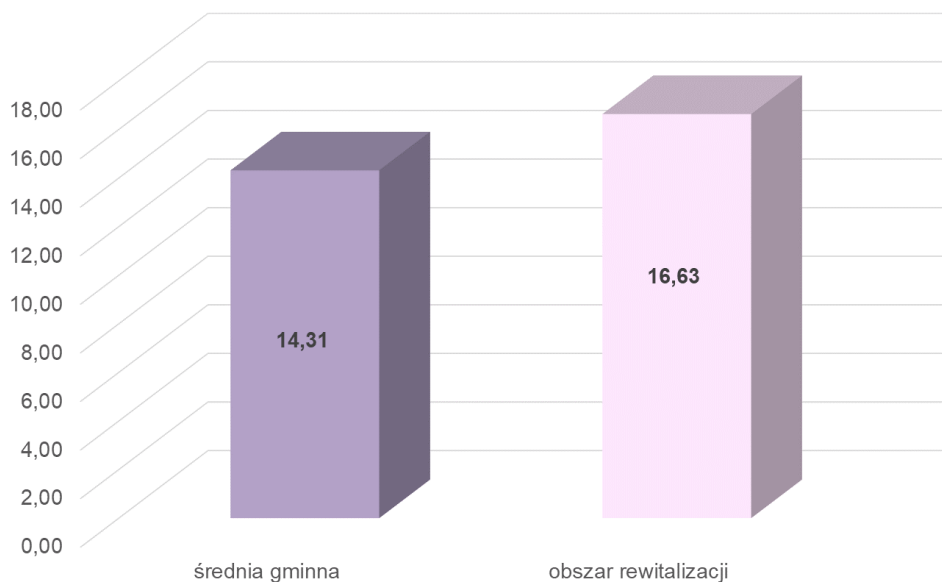
Wykres 9. Liczba osób bezrobotnych powyżej 50 roku życia w poszczególnych obszarach w Gminie Izbica w 2020 roku (na 1000 mieszkańców)



Źródło: Doradztwo i Reklama Sp. z o.o. na podstawie danych Powiatowego Urzędu Pracy w Krasnymstawie

Średnia wartość wskaźnika dla obszaru rewitalizacji była wyższa od średniej gminnej.

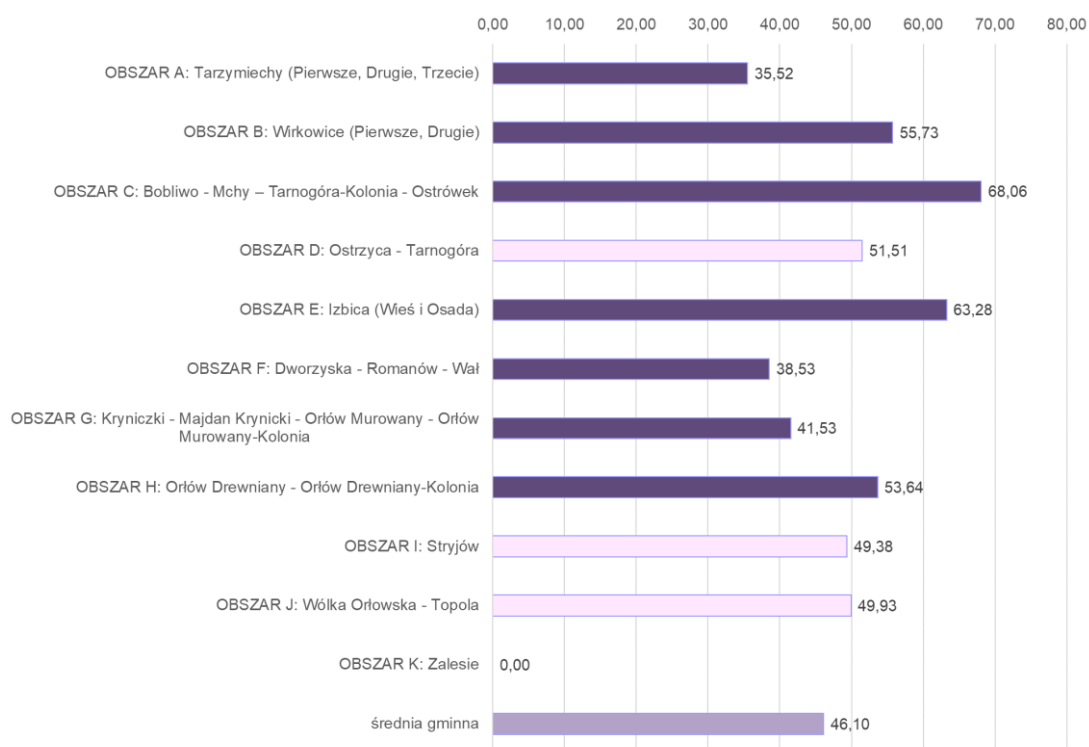
Wykres 10. Porównanie wartości wskaźnika „Liczba osób bezrobotnych powyżej 50 roku życia w poszczególnych obszarach w Gminie Izbica w 2020 roku (na 1000 mieszkańców)” dla obszaru rewitalizacji i średniej gminnej



Źródło: Doradztwo i Reklama Sp. z o.o. na podstawie danych Powiatowego Urzędu Pracy w Krasnymstawie

W przypadku wskaźnika „Liczba osób długotrwale bezrobotnych w poszczególnych obszarach w Gminie Izbica w 2020 roku (na 1000 mieszkańców)” we wszystkich trzech podobszarach obszaru rewitalizacji jego wartości kształtowały się powyżej średniego poziomu dla Gminy.

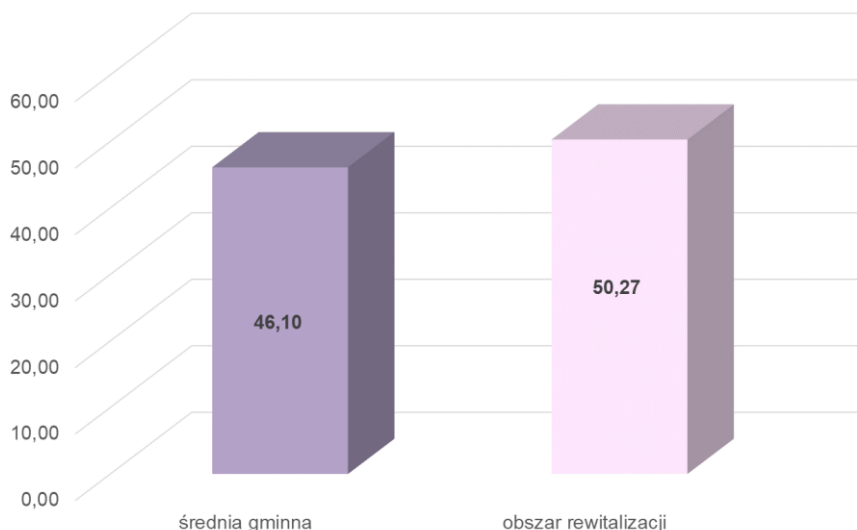
Wykres 11. Liczba osób długotrwale bezrobotnych w poszczególnych obszarach w Gminie Izbica w 2020 roku (na 1000 mieszkańców)



Źródło: Doradztwo i Reklama Sp. z o.o. na podstawie danych Powiatowego Urzędu Pracy w Krasnymstawie

Również średnia wartość wskaźnika dla obszaru rewitalizacji była wyższa od średniej gminnej.

Wykres 12. Porównanie wartości wskaźnika „Liczba osób długotrwale bezrobotnych w poszczególnych obszarach w Gminie Izbica w 2020 roku (na 1000 mieszkańców)” dla obszaru rewitalizacji i średniej gminnej



Źródło: Doradztwo i Reklama Sp. z o.o. na podstawie danych Powiatowego Urzędu Pracy w Krasnymstawie

Pozostałe zjawiska społeczne

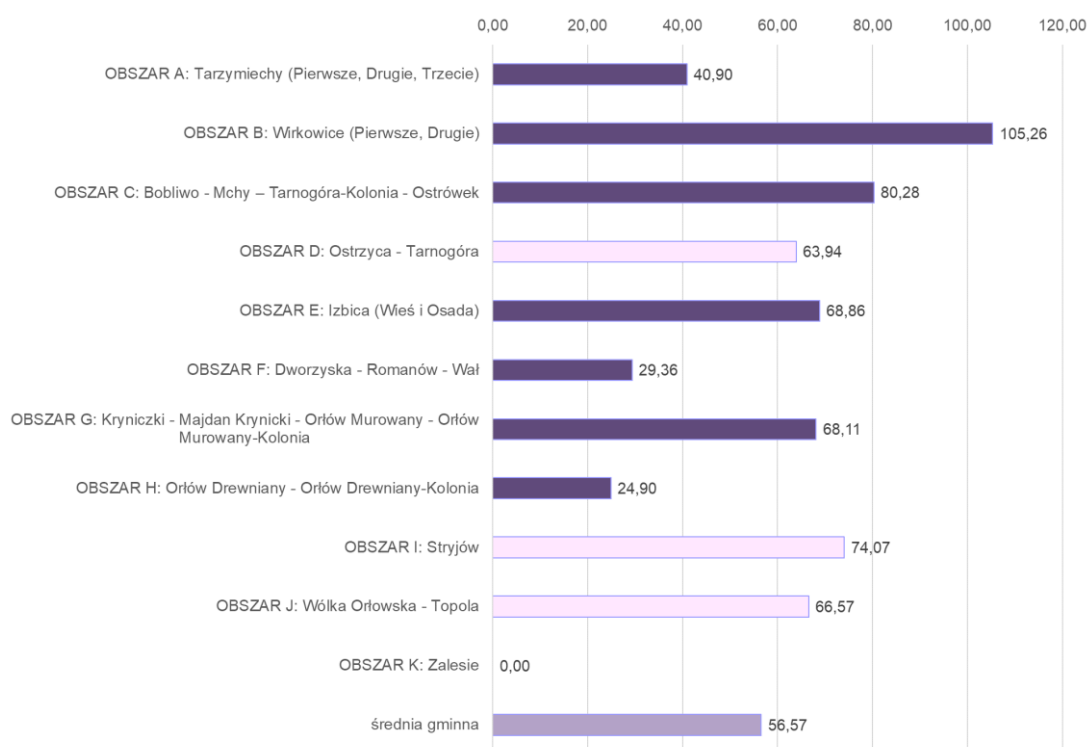
W trakcie diagnozy stanu obecnego sfery społecznej obszaru rewitalizacji przeanalizowano również te zjawiska społeczne, które są opisane za pomocą danych Gminnego Ośrodka Pomocy Społecznej. Biorąc pod uwagę specyfikę lokalnej społeczności oraz pojawiające się w jej obrębie problemy, zdecydowano się na badanie poszczególnych obszarów Izbica za pomocą następujących wskaźników:

- Liczba osób objętych świadczeniami GOPS ogółem w poszczególnych obszarach w Gminie Izbica w 2020 roku (na 1000 mieszkańców),
- Liczba osób pobierających świadczenia z tytułu ubóstwa w poszczególnych obszarach w Gminie Izbica w 2020 roku (na 1000 mieszkańców),
- Liczba osób pobierających świadczenia z tytułu niepełnosprawności w poszczególnych obszarach w Gminie Izbica w 2020 roku (na 1000 mieszkańców),

- Liczba osób pobierających świadczenia z tytułu wielodzietności w poszczególnych obszarach w Gminie Izbica w 2020 roku (na 1000 mieszkańców).

Wskaźnik „Liczba osób objętych świadczeniami GOPS ogółem w poszczególnych obszarach w Gminie Izbica w 2020 roku (na 1000 mieszkańców)” odnosi się do ogólnej liczby osób korzystających ze świadczeń GOPS, bez podziału na typy świadczeń udzielanych ich beneficjentom. Pod tym względem, wszystkie podobszary obszaru rewitalizacji cechowały się wartością wskaźnika wyższą od średniej gminnej, co oznacza, iż we wszystkich podobszarach występuje wyższe zapotrzebowanie na świadczenia GOPS.

Wykres 13. Liczba osób objętych świadczeniami GOPS ogółem w poszczególnych obszarach w Gminie Izbica w 2020 roku (na 1000 mieszkańców)



Źródło: Doradztwo i Reklama Sp. z o.o. na podstawie danych z Gminnego Ośrodka Pomocy Społecznej

Również średnia dla obszaru rewitalizacji była wyższa od średniej dla Gminy.

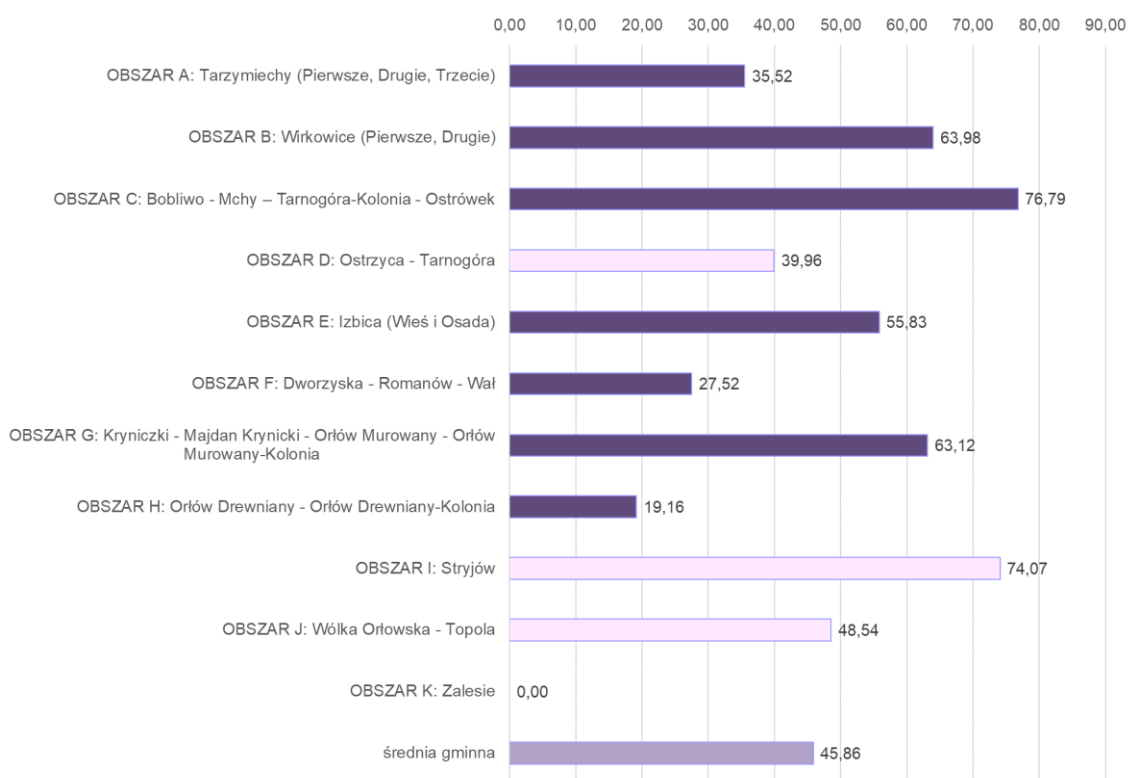
Wykres 14. Porównanie wartości wskaźnika „Liczba osób objętych świadczeniami GOPS ogółem w poszczególnych obszarach w Gminie Izbica w 2020 roku (na 1000 mieszkańców)” dla obszaru rewitalizacji i średniej gminnej



Źródło: Doradztwo i Reklama Sp. z o.o. na podstawie danych z Gminnego Ośrodka Pomocy Społecznej

Kolejnym badanym wskaźnikiem był wskaźnik dotyczący ubóstwa. Ubóstwo oznacza niski poziom zaspokojenia potrzeb (materialnych i niematerialnych), stanowi zagrożenie dla psychofizycznego rozwoju człowieka oraz utrudnia możliwość skutecznego uczestnictwa w społeczeństwie. Według danych GUS, największy odsetek gospodarstw domowych dotkniętych lub zagrożonych ubóstwem występuje we wschodniej części kraju oraz we wsiach i małych miastach. Częściej z ubóstwem mierzą się rodziny wielodzietne. Analiza kształtowania się wskaźnika dotyczącego liczby osób pobierających świadczenia GOPS z tytułu ubóstwa w poszczególnych jednostkach wykazała, iż podobszary I. Stryjów oraz J. Wólka Orłowska – Topola cechowały się wartościami wskaźnika wyższymi od średniej gminnej, podczas gdy w podobszarze D. Ostrzyca – Tarnogóra wartość wskaźnika była niższa od średniej gminnej.

Wykres 15. Liczba osób pobierających świadczenia z tytułu ubóstwa w poszczególnych obszarach w Gminie Izbica w 2020 roku (na 1000 mieszkańców)



Źródło: Doradztwo i Reklama Sp. z o.o. na podstawie danych z Gminnego Ośrodka Pomocy Społecznej

Średnia wartość wskaźnika dla obszaru rewitalizacji była wyższa od średniej gminnej.

Wykres 16. Porównanie wartości wskaźnika „Liczba osób pobierających świadczenia z tytułu ubóstwa w poszczególnych obszarach w Gminie Izbica w 2020 roku (na 1000 mieszkańców)” dla obszaru rewitalizacji i średniej gminnej

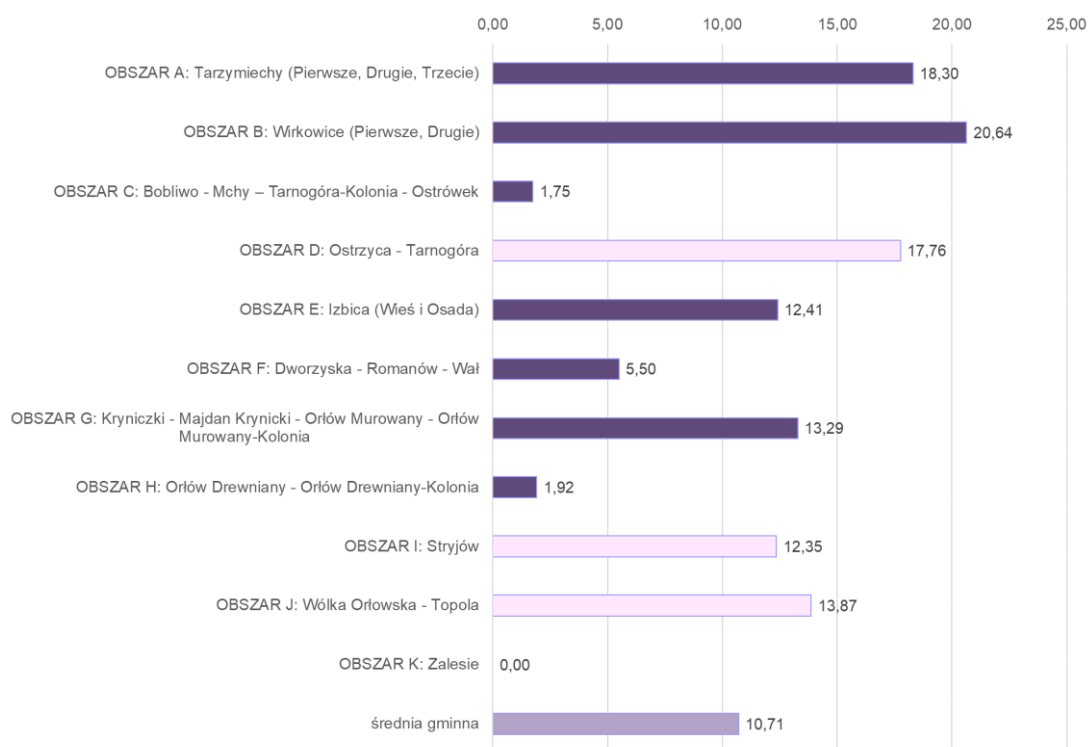


Źródło: Doradztwo i Reklama Sp. z o.o. na podstawie danych z Gminnego Ośrodka Pomocy Społecznej

Zjawiskiem o charakterze społecznym poddanym analizie jest również niepełnosprawność. Niepełnosprawność stanowi poważne wyzwanie zarówno dla osób z niepełnosprawnością jak też dla ich rodzin oraz społeczności, w których żyją. Niepełnosprawność może utrudniać codzienne funkcjonowanie i zaspokajanie potrzeb przez osoby, które są nią dotknięte oraz przez ich rodziny. Jednocześnie, osoby z niepełnosprawnościami są w większym stopniu narażone na wykluczenie społeczne, a społeczności, których są częścią, często nie są świadome problemów z jakimi one się borykają.

Wskaźnikiem analizowanym do zbadania tego zjawiska na terenie Gminy Izbica jest „Liczba osób pobierających świadczenia z tytułu niepełnosprawności w poszczególnych obszarach w Gminie Izbica w 2020 roku (na 1000 mieszkańców)”. Wszystkie podobszary obszaru rewitalizacji cechowały się wyższą od średniej gminnej wartością tego wskaźnika.

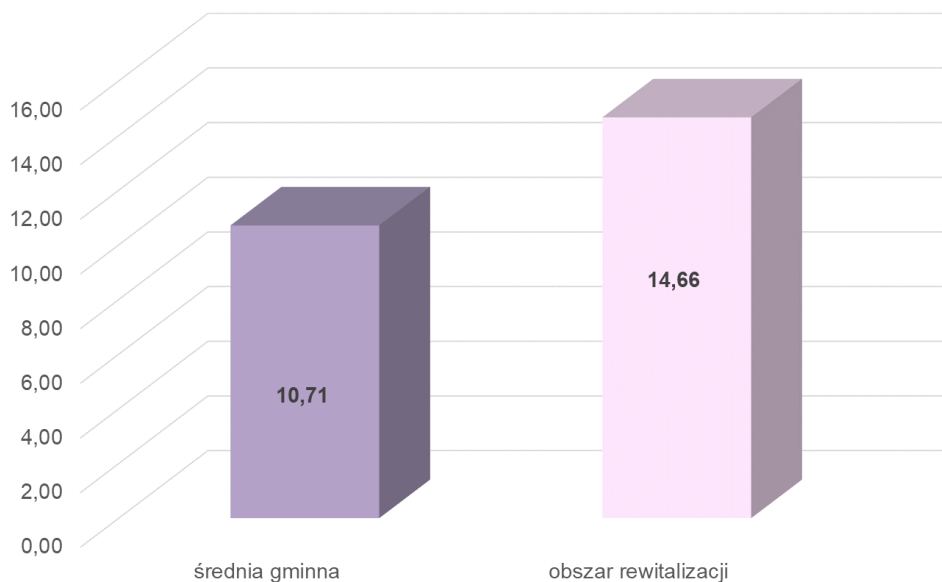
Wykres 17. Liczba osób pobierających świadczenia z tytułu niepełnosprawności w poszczególnych obszarach w Gminie Izbica w 2020 roku (na 1000 mieszkańców)



Źródło: Doradztwo i Reklama Sp. z o.o. na podstawie danych z Gminnego Ośrodka Pomocy Społecznej

Również średnia dla obszaru rewitalizacji była wyższa od średniej gminnej.

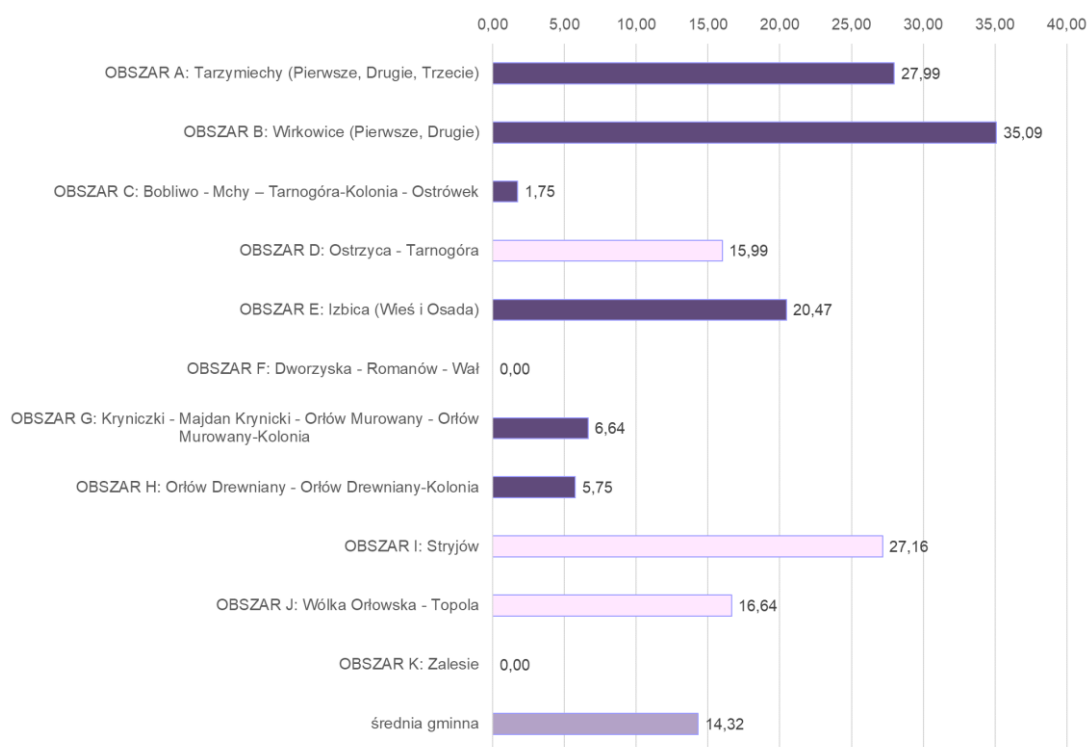
Wykres 18. Porównanie wartości wskaźnika „Liczba osób pobierających świadczenia z tytułu niepełnosprawności w poszczególnych obszarach w Gminie Izbica w 2020 roku (na 1000 mieszkańców)” dla obszaru rewitalizacji i średniej gminnej



Źródło: Doradztwo i Reklama Sp. z o.o. na podstawie danych z Gminnego Ośrodka Pomocy Społecznej

Kolejnym badanym zjawiskiem jest wielodzietność. Jest to korzystne zjawisko sfery społecznej, z uwagi na coraz trudniejszą sytuację demograficzną kraju. Rodzinom wielodzietnym udzielane jest wsparcie, które w zależności od jego rodzaju i przeznaczenia, może zależeć od kryterium dochodowego lub nie być z nim powiązane. Dane Gminnego Ośrodka Pomocy Społecznej dotyczą tych rodzin, którym przyznano wsparcie z uwagi na trudną sytuację materialną. Podobnie, jak w przypadku poprzedniego wskaźnika, wszystkie podobszary obszaru rewitalizacji cechowały się wyższą od średniej gminnej wartością tego wskaźnika.

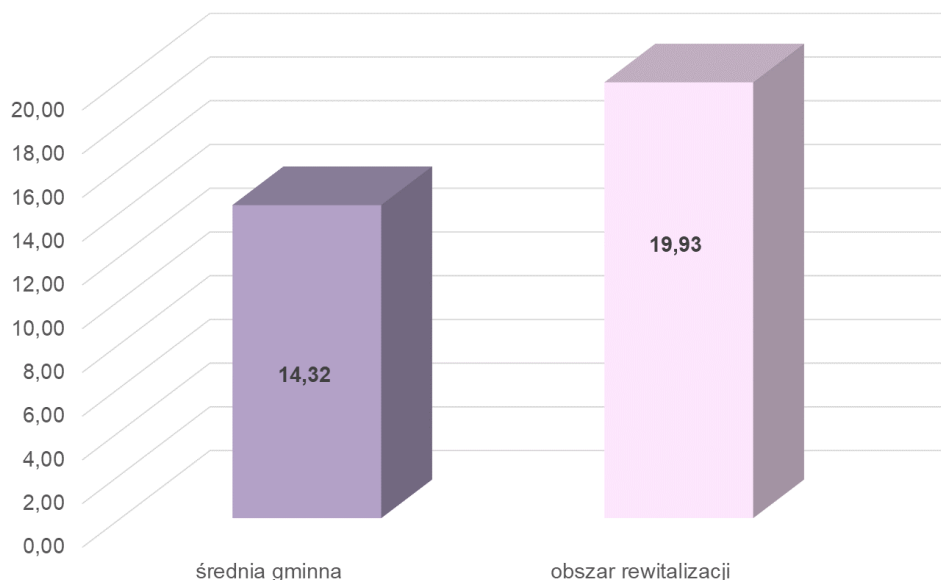
Wykres 19. Liczba osób pobierających świadczenia z tytułu wielodzietności w poszczególnych obszarach w Gminie Izbica w 2020 roku (na 1000 mieszkańców)



Źródło: Doradztwo i Reklama Sp. z o.o. na podstawie danych z Gminnego Ośrodka Pomocy Społecznej

Średnia wartość wskaźnika dla obszaru rewitalizacji była także wyższa od średniej gminnej.

Wykres 20. Porównanie wartości wskaźnika „Liczba osób pobierających świadczenia z tytułu wieloletniości w poszczególnych obszarach w Gminie Izbica w 2020 roku (na 1000 mieszkańców)” dla obszaru rewitalizacji i średniej gminnej

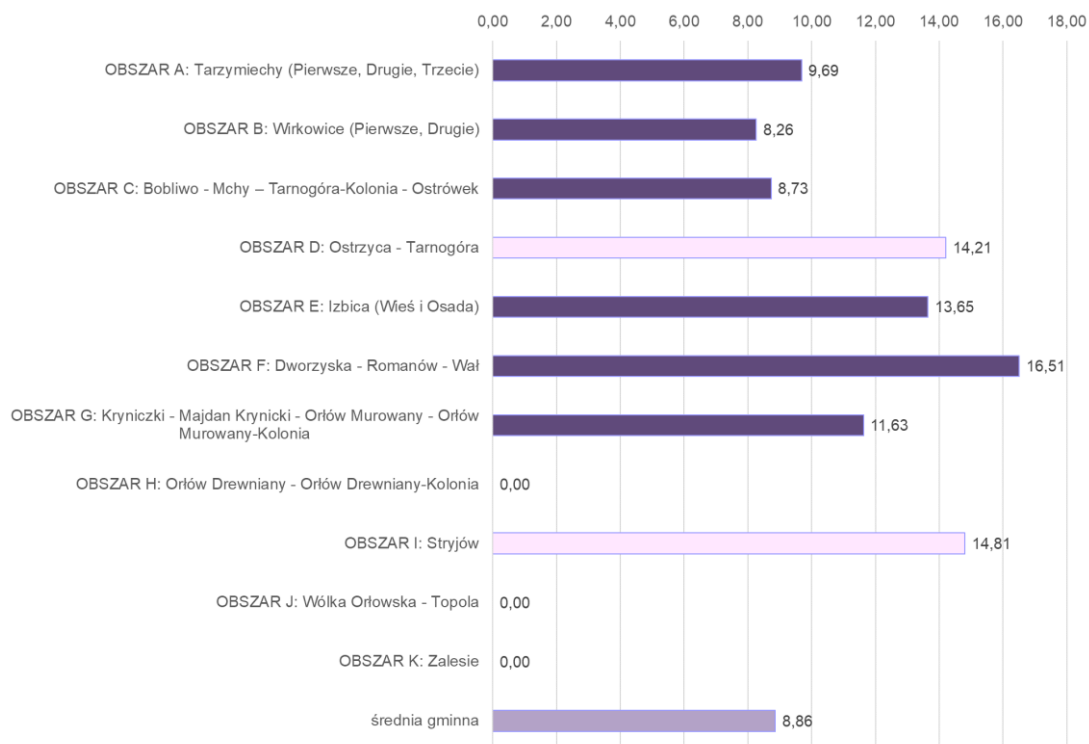


Źródło: Doradztwo i Reklama Sp. z o.o. na podstawie danych z Gminnego Ośrodka Pomocy Społecznej

Przestępczość

Ustawa o rewitalizacji do głównych problemów sfery społecznej zalicza wysoki poziom przestępczości na danym obszarze. Przestępczość zmniejsza poczucie bezpieczeństwa mieszkańców, obniża jakość życia, wpływa negatywnie na integrację lokalnej społeczności. Do opisu tego kryterium posłużono się danymi dotyczącymi liczby przestępstw popełnionych w poszczególnych obszarach w Gminie Izbica w 2020 roku (na 1000 mieszkańców). Dwa podobszary obszaru rewitalizacji: D. Ostrzyca – Tarnogóra oraz I. Stryjów należały do jednostek o najwyższej wartości wskaźnika na tle całej Gminy. Wartość wskaźnika w podobszarze J. Wólka Orłowska – Topola wynosiła 0.

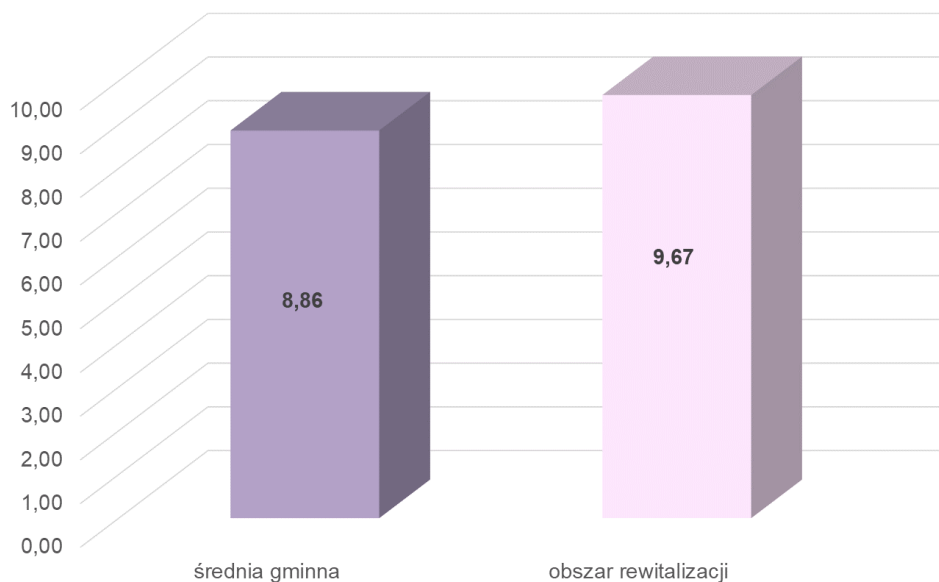
Wykres 21. Liczba przestępstw popełnionych w poszczególnych obszarach w Gminie Izbica w 2020 roku (na 1000 mieszkańców)



Źródło: Doradztwo i Reklama Sp. z o.o. na podstawie danych udostępnionych przez Urząd Miasta i Gminy Izbica

Średnia wartość wskaźnika dla obszaru rewitalizacji była wyższa od średniej gminnej.

Wykres 22. Porównanie wartości wskaźnika „Liczba przestępstw popełnionych w poszczególnych obszarach w Gminie Izbica w 2020 roku (na 1000 mieszkańców)” dla obszaru rewitalizacji i średniej gminnej



Źródło: Doradztwo i Reklama Sp. z o.o. na podstawie danych udostępnionych przez Urząd Miasta i Gminy Izbica

SFERA GOSPODARCZA

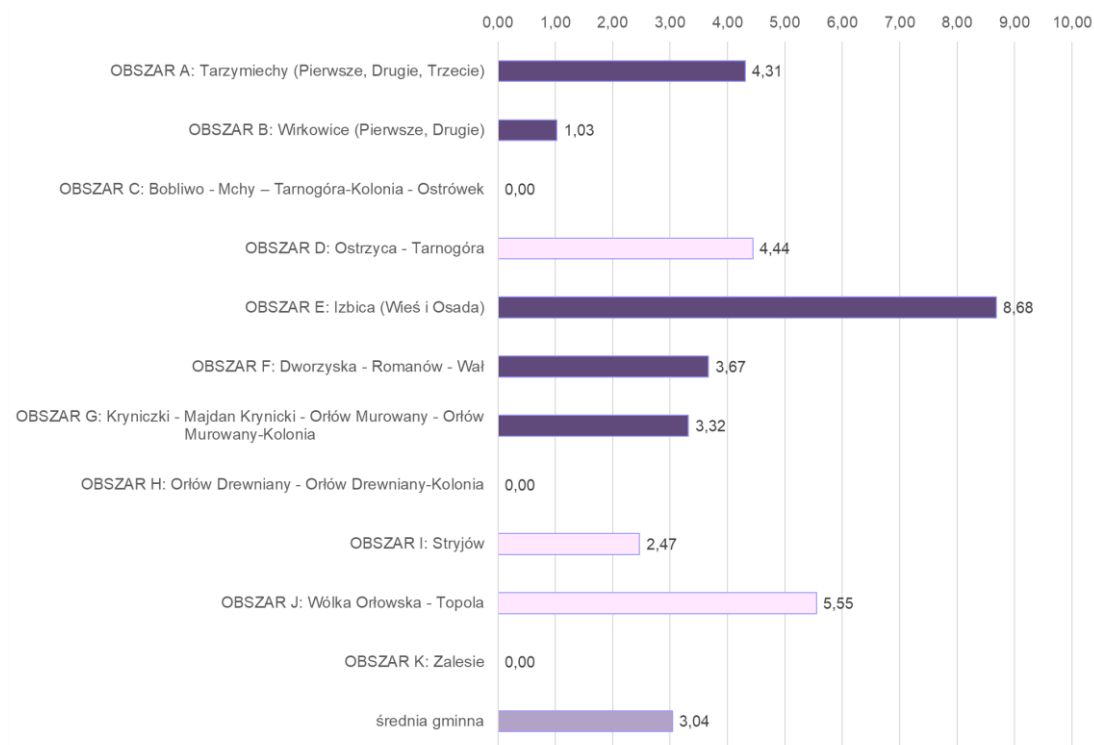
Funkcjonowanie sfery gospodarczej poszczególnych jednostek zostało zbadane za pomocą wskaźników:

- Liczba przedsiębiorstw (na 1000 mieszkańców),
- Liczba wyrejestrowanych podmiotów gospodarczych (na 1000 mieszkańców),
- Liczba gospodarstw rolnych (na 1000 mieszkańców).

Wskaźnik dotyczący liczby podmiotów gospodarczych na 1000 mieszkańców jest podstawowym miernikiem aktywności gospodarczej badanych obszarów. Dwa podobszary obszaru rewitalizacji: D. Ostrzyca – Tarnogóra oraz J. Wólka Orłowska – Topola należały do jednostek o wyższej

wartości wskaźnika od średniej dla Gminy. Wartość wskaźnika w podobszarze I. Stryjów była mniejsza od średniej gminnej.

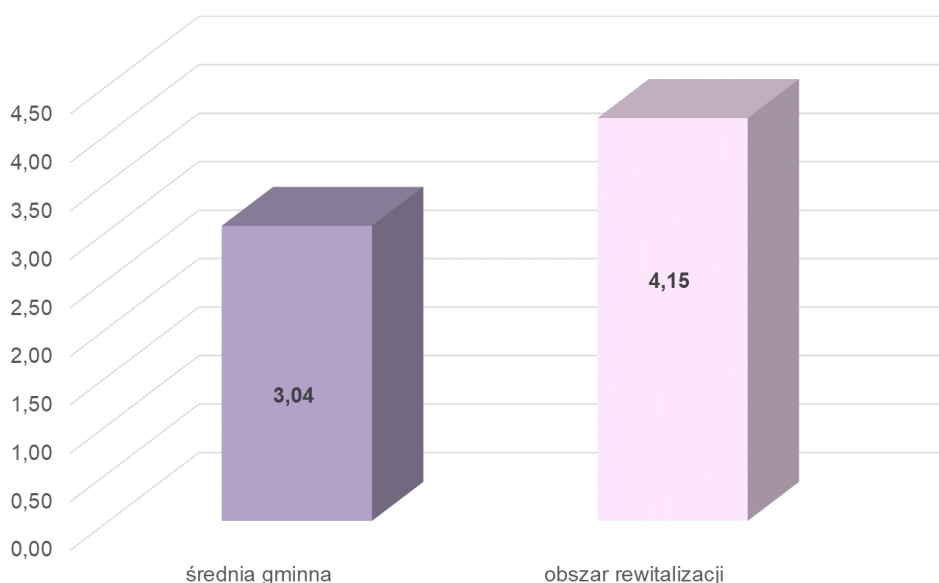
Wykres 23. Liczba przedsiębiorstw (na 1000 mieszkańców)



Źródło: Doradztwo i Reklama Sp. z o.o. na podstawie danych udostępnionych przez Urząd Miasta i Gminy Izbica

Obszar rewitalizacji cechował się wyższą łączną wartością wskaźnika od średniej gminnej.

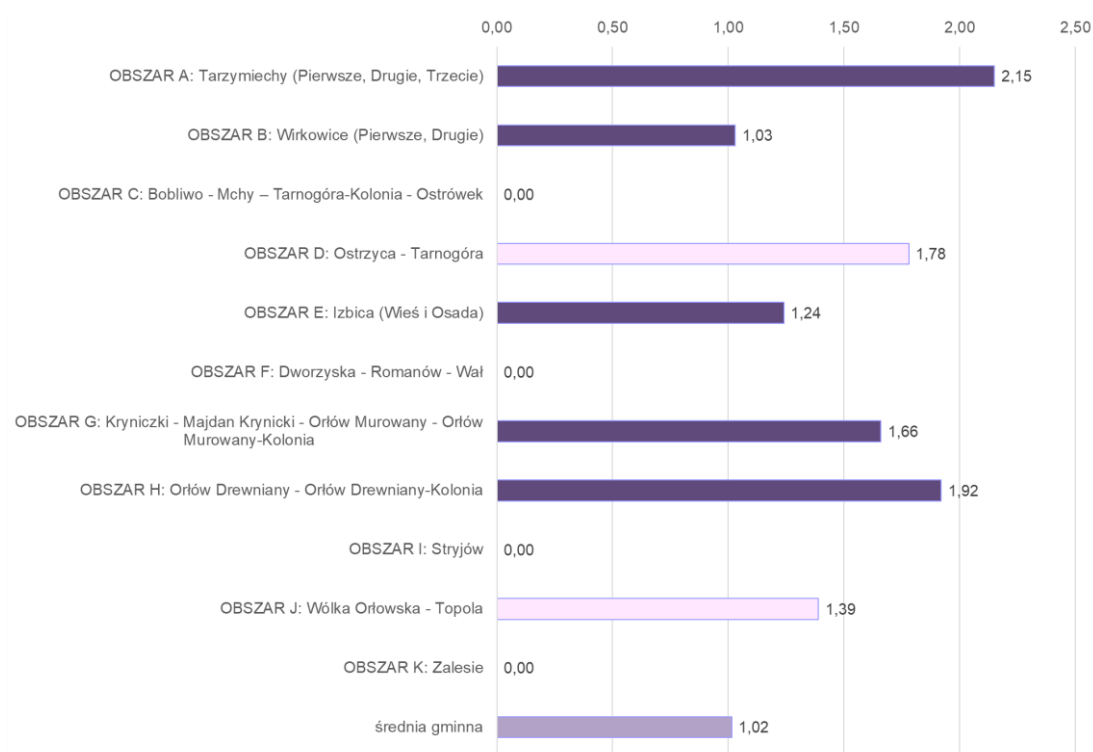
Wykres 24. Porównanie wartości wskaźnika „Liczba przedsiębiorstw (na 1000 mieszkańców)” dla obszaru rewitalizacji i średniej gminnej



Źródło: Doradztwo i Reklama Sp. z o.o. na podstawie danych udostępnionych przez Urząd Miasta i Gminy Izbica

Analiza wskaźnika dotyczącego liczby wyrejestrowanych podmiotów w przeliczeniu na 1000 mieszkańców wykazała, iż w podobszarach D. Ostrzyca – Tarnogóra oraz J. Wólka Orłowska – Topola jego wartość przekraczała średnią gminną, podczas gdy w podobszarze I. Stryjów przyjmowała ona wartość 0.

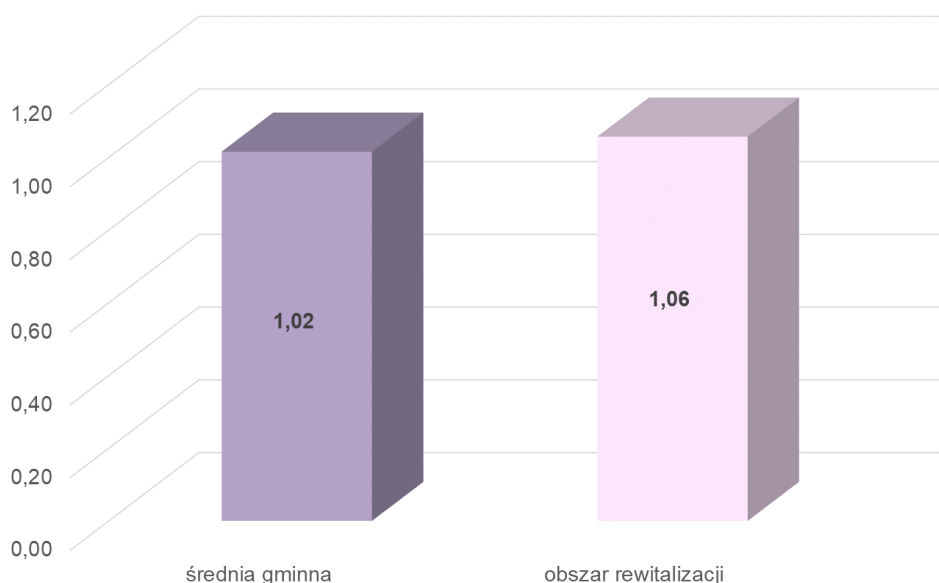
Wykres 25. Liczba wyrejestrowanych podmiotów gospodarczych (na 1000 mieszkańców)



Źródło: Doradztwo i Reklama Sp. z o.o. na podstawie danych udostępnionych przez Urząd Miasta i Gminy Izbica

Łączna średnia dla obszaru rewitalizacji była nieznacznie wyższa od średniej dla Gminy.

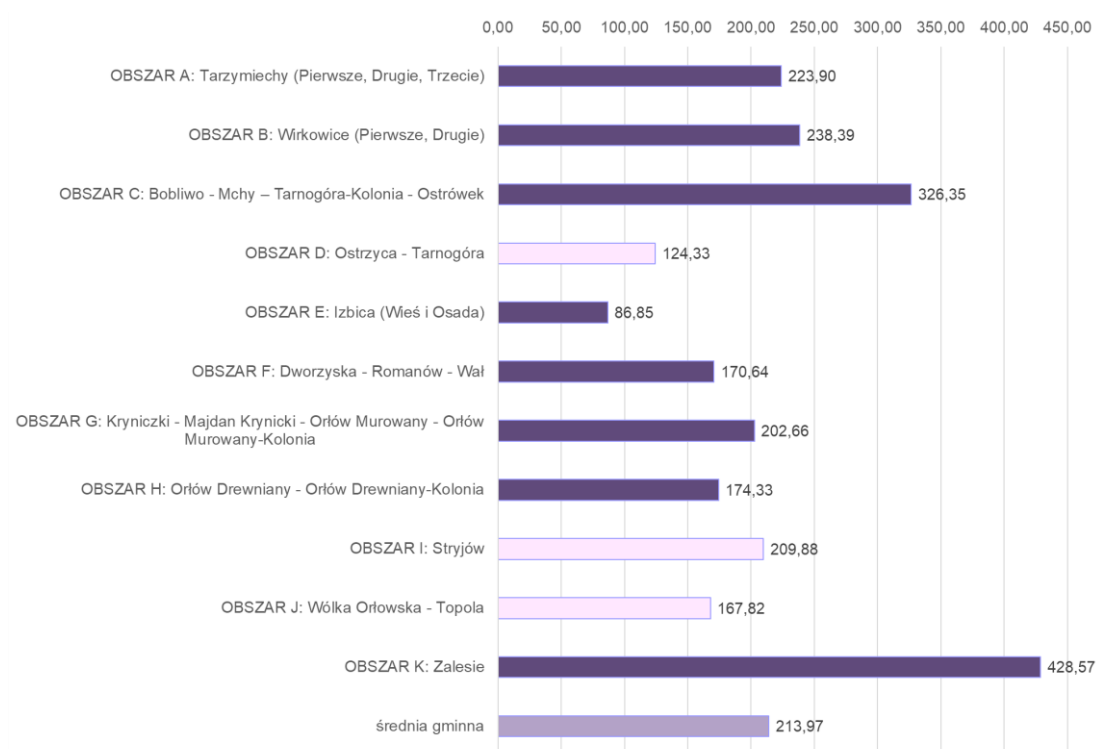
Wykres 26. Porównanie wartości wskaźnika „Liczba wyrejestrowanych podmiotów gospodarczych (na 1000 mieszkańców) dla obszaru rewitalizacji i średniej gminnej



Źródło: Doradztwo i Reklama Sp. z o.o. na podstawie danych udostępnionych przez Urząd Miasta i Gminy Izbica

W przypadku liczby gospodarstw rolnych w przeliczeniu na 1000 mieszkańców, wszystkie podobszary obszaru rewitalizacji charakteryzowały się wartością niższą od średniej gminnej.

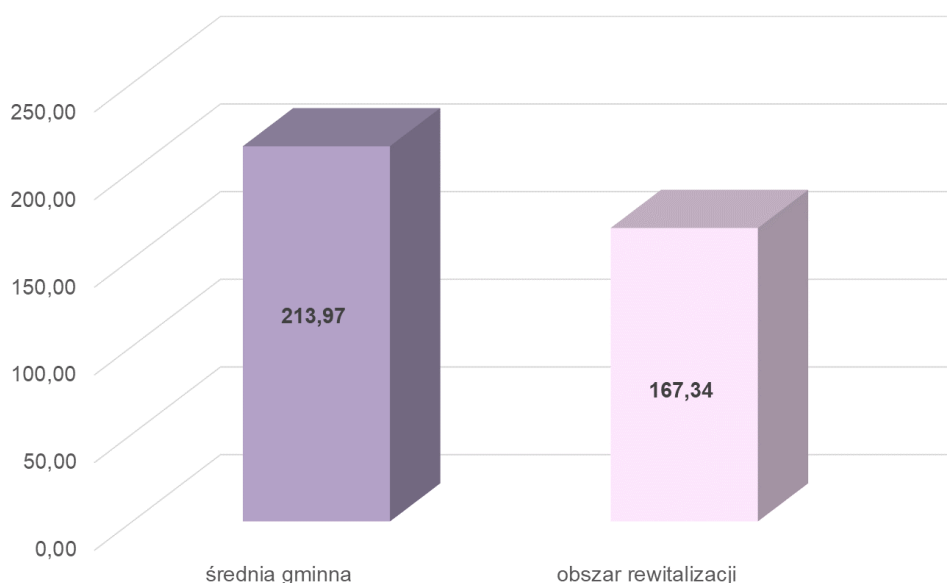
Wykres 27. Liczba gospodarstw rolnych (na 1000 mieszkańców)



Źródło: Doradztwo i Reklama Sp. z o.o. na podstawie danych udostępnionych przez Urząd Miasta i Gminy Izbica

Średnia dla obszaru rewitalizacji była również niższa od średniej gminnej.

Wykres 28. Porównanie wartości wskaźnika „Liczba gospodarstw rolnych (na 1000 mieszkańców)” dla obszaru rewitalizacji i średniej gminnej

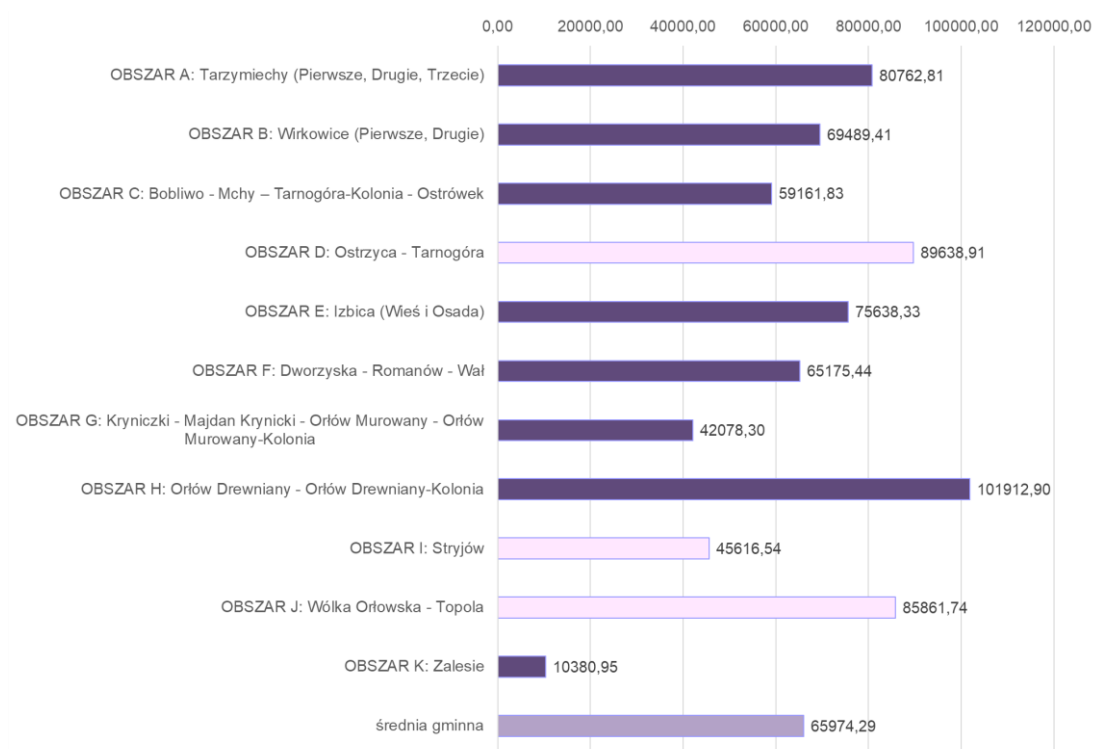


Źródło: Doradztwo i Reklama Sp. z o.o. na podstawie danych udostępnionych przez Urząd Miasta i Gminy Izbica

OCHRONA ŚRODOWISKA

Do głównych problemów związanych z ochroną środowiska obszaru rewitalizacji zaliczono problemy z azbestem pokrywającym dachy budynków, z uwagi na fakt, iż jest on niebezpieczny dla zdrowia i powinien zostać jak najszybciej zutylizowany. Na terenie Gminy Izbica trwa proces usuwania azbestu z pokryć dachowych. Wartość wskaźnika „Wyroby azbestowe pozostałe do unieszkodliwienia w poszczególnych obszarach Gminy Izbica w 2020 roku (kg/km² powierzchni obszaru)” w podobszarach D. Ostrzyca – Tarnogóra oraz J. Wólka Orłowska – Topola należała do najwyższych w Gminie, podczas gdy podobszarze I. Stryjów przyjmowała ona wartość znacznie niższą od średniej gminnej.

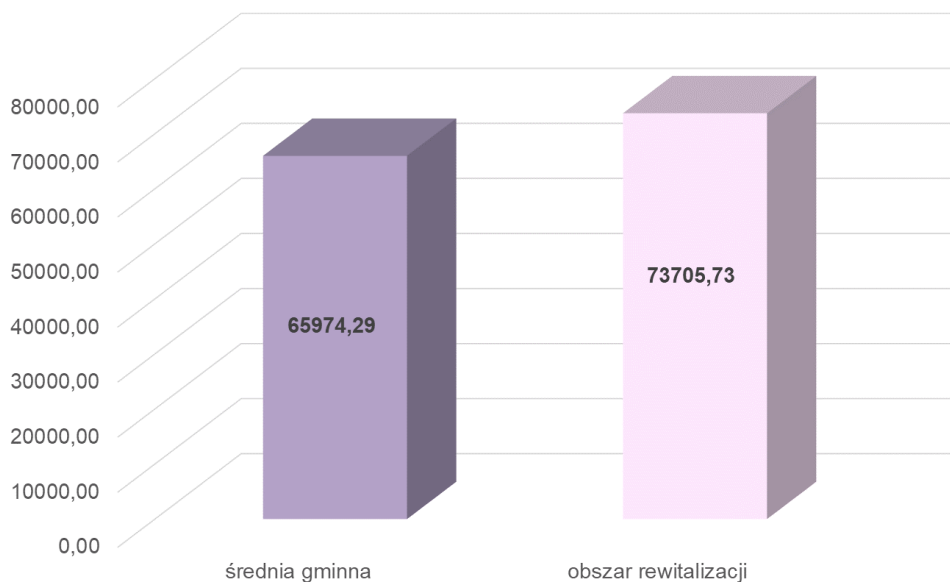
Wykres 29. Wyroby azbestowe pozostałe do unieszkodliwienia w poszczególnych obszarach Gminy Izbica w 2020 roku (kg/km² powierzchni obszaru)



Źródło: Doradztwo i Reklama Sp. z o.o. na podstawie danych udostępnionych przez Urząd Miasta i Gminy Izbica

Średnia łączna dla obszaru rewitalizacji była wyższa od średniej dla Gminy.

Wykres 30. Porównanie wartości wskaźnika „Wyroby azbestowe pozostałe do unieszkodliwienia w poszczególnych obszarach Gminy Izbica w 2020 roku kg/km² powierzchni obszaru)” dla obszaru rewitalizacji i średniej gminnej



Źródło: Doradztwo i Reklama Sp. z o.o. na podstawie danych udostępnionych przez Urząd Miasta i Gminy Izbica

Tabela 6. Formy ochrony przyrody ustanowione na mocy ustawy z dnia 16 kwietnia 2004 r. o ochronie przyrody, usytuowane w granicach Gminy Izbica

Forma ochrony przyrody	Nazwa
Park Krajobrazowy	Skierbieszowski Park Krajobrazowy
Natura 2000 obszar o znaczeniu dla Wspólnoty Natura 2000	Izbicki Przełom Wieprza PLH060030
	Las Orłowski PLH060061
Pomnik przyrody	Dąb szypułkowy w miejscowości Ostrzyca
	Dąb szypułkowy w miejscowości Wólka Orłowska
	2 wiązy górskie – grupa drzew w miejscowości Tarnogóra

Forma ochrony przyrody	Nazwa
	Dąb błotny w miejscowości Tarnogóra
	Modrzew polski, sosna wejmutka, lipa srebrzysta, lipa drobnolistna - grupa drzew w miejscowości Orłów Murowany
	Pomnik przyrody nieożywionej – zespół źródeł w Kryniczках uznanych Uchwałą Rady Gminy
	Stanowiska roślinności stepowej w miejscowości Tarnogóra
	Stanowisko roślinności stepowej w miejscowości Zalesie

Skierbieszowski Park Krajobrazowy został utworzony w 1995 roku i zajmuje powierzchnię 35 488 ha, dalsze 12 479 ha zajmuje otulina Parku. Jest to najmłodszy park krajobrazowy, a jednocześnie największy z Parków Krajobrazowych tworzących Zespół Parków Krajobrazowych Zamojszczyzny. Park jest położony na terenie gmin: Skierbieszów, Izbica, Krańciczyn, Krasnystaw, Grabowiec, Miączyn, Sitno, Stary Zamość. Park został utworzony celem ochrony jednego z najciekawszych pod względem krajobrazowym mezoregionów wschodniej Polski - Działów Grabowieckich. Główny zarys rzeźby terenów Parku jak i całej Wyżyny Lubelskiej ukształtowany został jeszcze w trzeciorzędzie, kiedy nastąpiło posarmackie dźwignięcie z dna morza. Całość obszarów Parku cechuje falisto-pagórkowata rzeźba. Najwyższe wzniesienia sięgają wysokości ponad 311 metrów n.p.m. i osiągają ok. 100 m wysokości względnej. Nie mają jednak charakteru wzniesień wyspowych, są to raczej łagodne wypukłości prawdopodobnie kumulacyjnie podwyższone. Materiałem budującym są skały kredowe i opoka dosyć odporna na wietrzenie i denudację, pokryte warstwą lessu o różnej grubości. Less pokrywa prawie całą powierzchnię Działów Grabowieckich. Podatny na spływy pod działaniem wody sprzyja procesom erozji, która obok spękań skały wapiennej podłoża, jej zmiennej twardości, wietrzenia, procesów

denudacji i soliflukcji w przeszłości jest czynnikiem kształtującym rzeźbę tego terenu. Działalność ta zaznacza się już na kilkustopniowych skłonach, które występują jednak na małej powierzchni Parku. Większość terenu wykazuje małe skłony, gdzie nie zachodzą zmywy takie, które tworzyłyby nowe formy rzeźby terenu. W terenach Parku wyróżnić można trzy poziomy zrównań:

- wierzchowinowy poziom wyżynny - położony powyżej 270 metrów n.p.m.,
- średni poziom wyżynny - między poziomiami 270 - 220 metrów n.p.m.,
- najniższy w położeniu - poniżej 220 metrów n.p.m.

Najbardziej zwarte obszary zrównań poza dolina Wolicy występują w poziomie wyższym wzdłuż szosy od Łowca do Kalinówki, na gruntach Łowca, Skierbieszowa, Podhuszczki, Huszczek, Zabytowa, Sulmic, Kalinówki, Wiszenek i Łazisk. Skłony zajmują duża powierzchnie, przeważając na znacznych obszarach nad terenami zrównań - szosa w Zrębie. Na obszarach tych występuje również największy procent skłonów powyżej 10-15° znajdujących się jeszcze w uprawie i większych, które prawie w całości zostały zalesione lub na małych powierzchniach zadarnione. Szlaki turystyczne Skierbieszowskiego Parku Krajobrazowego to:

- 1) Szlak po „Działach Grabowieckich”- zielony
- 2) Szlak „Ariański” - żółty
- 3) Szlak „Tadeusza Kościuszki” – niebieski

Pasma wzgórz na terenie Parku są rozdzielone dwiema szerokimi dolinami dopływów Wieprza: Wolicy i Wojsławki. Park wyróżnia interesująca szata roślinna. Lasy stanowią ok. 20% powierzchni parku, ale odznacza je bogactwo i różnorodność gatunków. W Parku jest pięć rezerwatów przyrody: Broczówka, Łaziska, Pańska Dolina, Sulmice, Głęboka Dolina, Zabytów. Rezerваты Sulmice i Zabytów są rezerwatami leśnymi częściowymi. Celem ich utworzenia jest zachowanie zbiorowisk gradu bukowego na północnej granicy zasięgu występowania buka zwyczajnego wraz z występującym w jego runie szeregiem gatunków rzadkich i chronionych. Zróżnicowana konfiguracja terenu na którym znajdują się te rezerваты znacznie podnosi walory krajobrazowe tych obiektów. Obszary rezerwatów stwarzają także doskonałe warunki bytowe dla wielu przedstawicieli bogatej fauny leśnej. Ponadto w Skierbieszowskim Parku znajduje się kilka użytków ekologicznych, które

obejmują m.in. jezioro koło Kraśniczyna, systemy wąwozów pod Anielpołem i Brzezunami oraz kilkanaście pomników przyrody z których większość to okazałe drzewa i ich zgrupowania. W Parku jest wiele cennych zabytków architektury, na przykład: Kościół w Skierbieszowie (XVII w.), w Bończy (XVI w.) i Surhowie (XIX w.), otoczone parkami zespoły pałacowe i dworskie w Kalinówce (XIX w.), Łaziskach (XX w.), Surhowie (XIX w.), park podworski w Hajownikach, zajazd w Kraśniczynie, karczma w Czajkach, zespół zabytkowych zabudowań we wsi Brzeziny oraz grodziska w Skierbieszowie i Orłowie Murowanym.

Obszar Natura 2000 **Las Orłowski PLH060061** to obszar o znaczeniu dla Wspólnoty zajmujący powierzchnię 367,25 ha. Obszar obejmuje grąd subkontynentalny (*Tilio- Carpinetum betuli*) z panującym w drzewostanie bukiem (*Fagus sylvatica*) i grabem (*Carpinus betulus*). W runie oprócz gatunków charakterystycznych dla grądów: turzyca orzęsiona (*Carex pilosa*), przytulia wiosenna (*Cruciata glabra*), trzmielina brodawkowata (*Euonymus verrucosus*), gwiazdnica wielkokwiatowa (*Stellaria holostea*), marzanka wonna (*Galium odoratum*), zawilec gajowy (*Anemone nemorosa*), gajowiec żółty (*Galeobdolon lutea*), żankiel zwyczajny (*Sanicula europaea*) i in. pojawiają się także gatunki typowe dla buczyn - żywiec bulwkowaty (*Dentaria glandulosa*) i buławnik wielkokwiatowy (*Cephalanthera damasonium*). Na podłożu wapiennym, przy ekspozycji południowej wykształca się ciepła odmiana grądu, składem gatunkowym nawiązująca do dąbrowy świetlistej, występują tam: malina kamionka (*Rubus saxatilis*), miodownik melisowaty (*Mellitis melissophyllum*), dzwonek brzoskwiniolistny (*Campanula persicifolia*), wilczomleczeń kątowy (*Euphorbia angulata*) i pięciornik biały (*Potentilla alba*). W lesie rosną liczne gatunki chronione, m.in.: wawrzynek wilczętyko (*Daphne mezereum*), kopytnik pospolity (*Asarum europaeum*), gnieśnik leśny (*Neottia nidus-avis*), listera jajowata (*Listera ovata*). Na skraju lasu na podłożu wapiennym wykształcają się zarośla kserotermiczne oraz wąski pas murawy. W zaroślach utrzymują się fragmenty *Inuletum ensifoliae*. Natomiast na granicy lasu i pól znajduje się dobrze zachowane zbiorowisko z dominacją kłosownicy pierzastej (*Brachypodium pinnatum*) i ożanki właściwej (*Teucrium*

chamaedrys). W murawach rosną rzadkie gatunki tj. len złocisty (*Linum flavum*) i zaraza (*Orobanche sp.*). Na terenie obszaru występują dwa typy siedlisk z Zał. I oraz jeden gatunek roślin z Zał. II Dyrektywy Siedliskowej oraz jeden gatunek ptaka z zał. I Dyrektywy Ptasiej. Obszar ten jest ważny ze względu na zachowanie dobrze wykształconego grądu subkontynentalnego z udziałem buka, będącego tu na granicy swego zasięgu oraz populacji *Cypripedium calceolus* i *Linum flavum*.

Przedmiotami ochrony tego obszaru są:

Siedliska przyrodnicze:

- murawy kserotermiczne (*Festuco-Brometea* i ciepłolubne murawy z *Asplenion septentrionalis-Festucion pallentis*)
- grąd środkowoeuropejski i subkontynentalny (*Galio-Carpinetum*, *Tilio-Carpinetum*)

Gatunki:

- obuwik pospolity *Cypripedium calceolus*

Obszar Natura 2000 **Izbicki Przełom Wieprza PLH060030** to obszar o znaczeniu dla Wspólnoty zajmujący powierzchnię 1778,06 ha. Obszar obejmuje fragment doliny rzeki Wieprz, od wsi Tarzymiechy do miasta Krasnystaw. Koryto rzeki zachowało tu swój naturalny charakter (liczne meandry). Towarzyszą mu starorzecza i zastoiska. W dnie doliny dominują ekstensywnie użytkowane łąki. Miejscami występują interesujące ziołorośla nadrzeczne i okrajkowe. Niektóre fragmenty zboczy doliny są strome. Tu, na podłożu lessowym, wykształciły się murawy kserotermiczne. Obszar obejmuje fragment naturalnej doliny Wieprza, ważny dla zachowania siedlisk podmokłych i okresowo podtapianych łąk z Załącznika I Dyrektywy Rady 92/43/EWG (zidentyfikowano 5 rodzajów siedlisk z tego Załącznika), oraz gatunków bezkręgowców z Załącznika II tej dyrektywy. Łącznie występuje tu 8 gatunków z Załącznika II Dyrektywy Rady 92/43/EWG. Jest to też miejsce występowania zagrożonych w Polsce gatunków roślin naczyniowych. Obszar o dużych walorach krajobrazowych. Korytarz ekologiczny rangi krajowej. Przedmiotami ochrony tego obszaru są:

Siedliska przyrodnicze:



- starorzecza i naturalne eutroficzne zbiorniki wodne ze zbiorowiskami z *Nympheion*
- Zalewane muliste brzegi rzek
- naturalne rzeki *Fennoskandii*
- ziołorośla górskie i ziołorośla nadrzeczne
- niżowe i górskie świeże łąki użytkowane ekstensywnie

Gatunki:

- bóbr europejski *Castor fiber*
- wydra *Lutra lutra*
- kumak nizinny *Bombina bombina*
- piskorz *Misgurnus fossilis*
- modraszek telejus *Maculinea teleius*
- czerwończyk nieparek *Lycaena dispar*
- modraszek nausitous *Maculinea teleius*
- szlaczkoń szafraniec *Colias myrmidone*

W granicach obszaru funkcjonuje Plan Zadań Ochronnych ustanowiony zarządzeniem Regionalnego Dyrektora Ochrony Środowiska w Lublinie z dnia 23 grudnia 2014 r. w sprawie ustanowienia planu zadań ochronnych dla obszaru Natura 2000 Izbicki Przełom Wieprza PLH060030.

Część wyznaczonego obszaru rewitalizacji znajduje się w granicy Skierbieszowskiego Parku Karjobrazowego i obszaru Natura 2000 Izbicki Przełom Wieprza PLH060030.

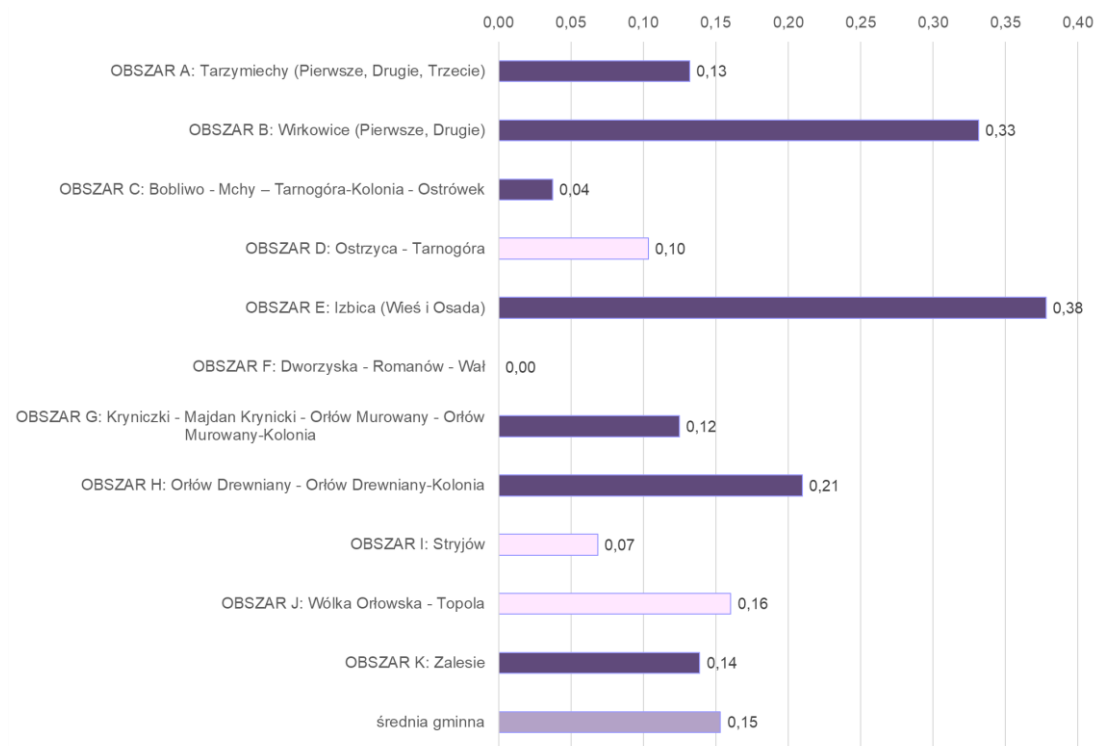
SFERA TECHNICZNA

Do zbadania stanu obecnego sfery technicznej obszaru wykorzystano wskaźnik „Długość dróg gminnych wymagających remontu w Gminie Izbica w 2020 roku (km na km² powierzchni obszaru)”. Dostępność infrastruktury drogowej dobrej jakości nie tylko podnosi jakość życia mieszkańców, ale także wpływa na poprawę bezpieczeństwa ruchu drogowego.

W podobszarach D. Ostrzyca – Tarnogóra oraz I. Stryjów wartość wskaźnika była niższa od średniej dla Gminy, natomiast w podobszarze J. Wólka

Orłowska – Topola przyjmował on najwyższą wartość nieco wyższą od średniej gminnej.

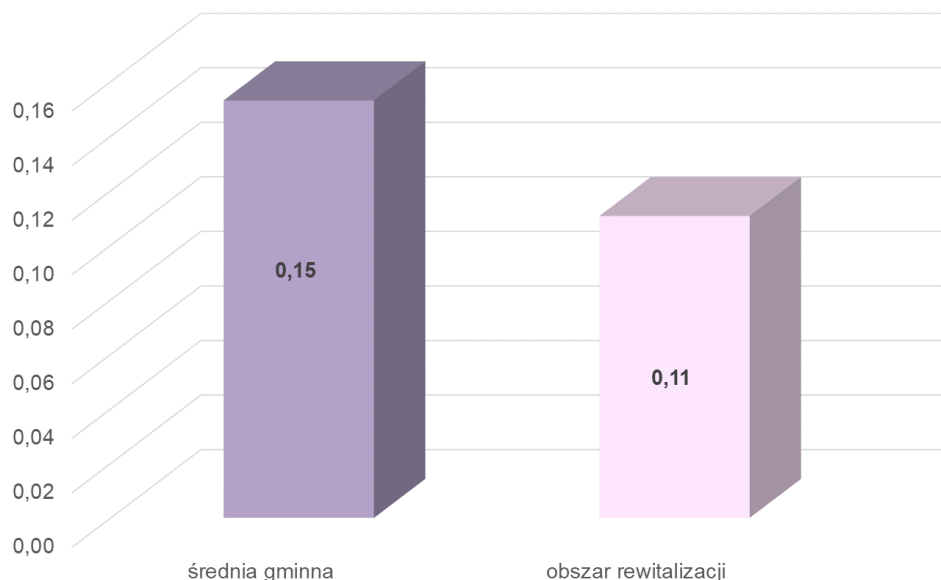
Wykres 31. Długość dróg gminnych wymagających remontu w Gminie Izbica w 2020 roku (km na km² powierzchni obszaru)



Źródło: Doradztwo i Reklama Sp. z o.o. na podstawie danych udostępnionych przez Urząd Miasta i Gminy Izbica

Średnia wartość wskaźnika dla obszaru rewitalizacji była niższa od średniej dla Gminy.

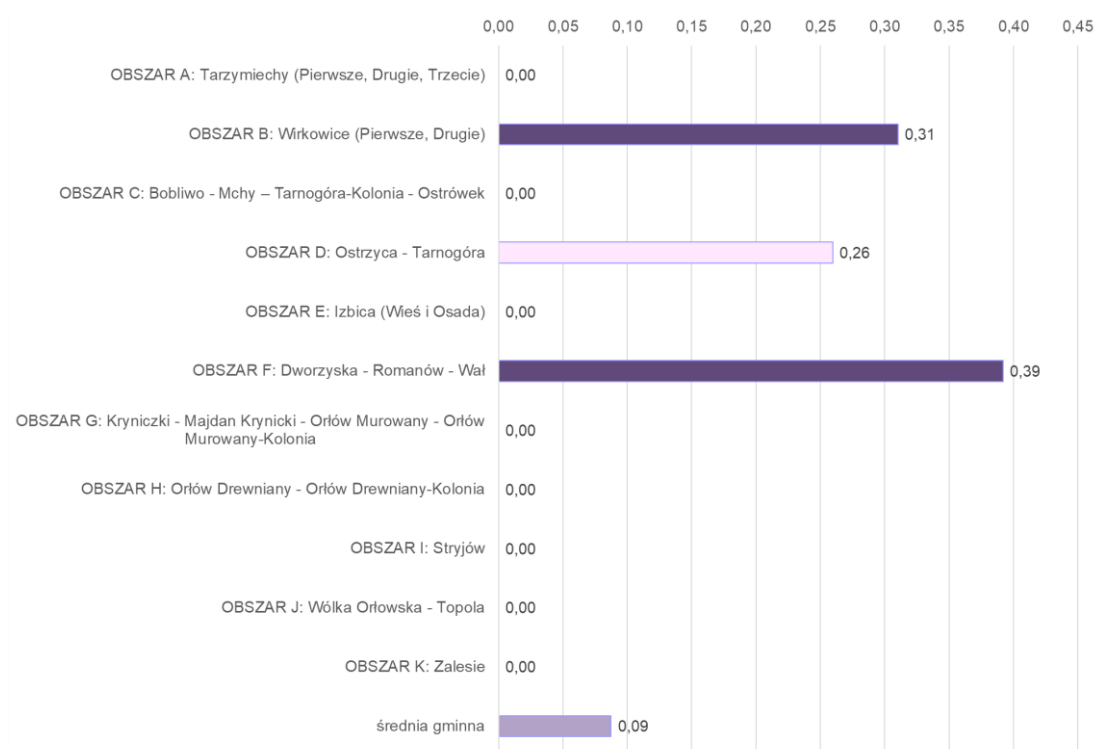
Wykres 32. Porównanie wartości wskaźnika „Długość dróg gminnych wymagających remontu w Gminie Izbica w 2020 roku (km na km² powierzchni obszaru)” dla obszaru rewitalizacji i średniej gminnej



Źródło: Doradztwo i Reklama Sp. z o.o. na podstawie danych udostępnionych przez Urząd Miasta i Gminy Izbica

Ponadto, do zbadania stanu obecnego sfery technicznej obszaru wykorzystano wskaźnik „Długość tras rowerowych w poszczególnych obszarach w Gminie Izbica w 2020 roku (km na km² powierzchni obszaru)”. Dostępność infrastruktury tego typu nie tylko podnosi jakość życia mieszkańców oraz wpływa na poprawę bezpieczeństwa ruchu drogowego, ale również ma wpływ na atrakcyjność turystyczną Gminy. Spośród podobszarów obszaru rewitalizacji jedynie w obrębie podobszaru D. Ostrzyca – Tarnogóra dostępne były trasy rowerowe. W pozostałych podobszarach wartość wynosiła 0.

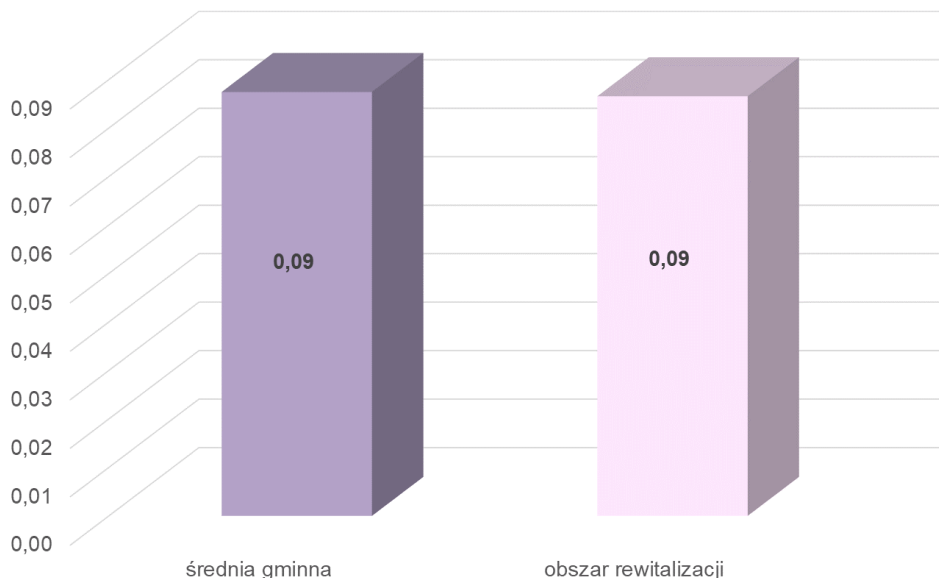
Wykres 33. Długość tras rowerowych w poszczególnych obszarach w Gminie Izbica w 2020 roku (km na km² powierzchni obszaru)



Źródło: Doradztwo i Reklama Sp. z o.o. na podstawie danych udostępnionych przez Urząd Miasta i Gminy Izbica

Średnia dla obszaru rewitalizacji była równa średniej gminnej.

Wykres 34. Porównanie wartości wskaźnika „Długość tras rowerowych w poszczególnych obszarach w Gminie Izbica w 2020 roku (km na km² powierzchni obszaru)” dla obszaru rewitalizacji i średniej gminnej



Źródło: Doradztwo i Reklama Sp. z o.o. na podstawie danych udostępnionych przez Urząd Miasta i Gminy Izbica

SFERA PRZESTRZENNO-FUNKCJONALNA

Ustawa o rewitalizacji definiuje problemy sfery przestrzenno-funkcjonalnej jako w szczególności niewystarczające wyposażenie w infrastrukturę techniczną i społeczną lub jej zły stan techniczny, brak dostępu do podstawowych usług lub ich niska jakość, niedostosowanie rozwiązań urbanistycznych do zmieniających się funkcji obszaru, niski poziom obsługi komunikacyjnej, niedobór lub niska jakość terenów publicznych.

Do zbadania problemów sfery przestrzenno-funkcjonalnej na terenie Gminy Izbica wykorzystano trzy wskaźniki:

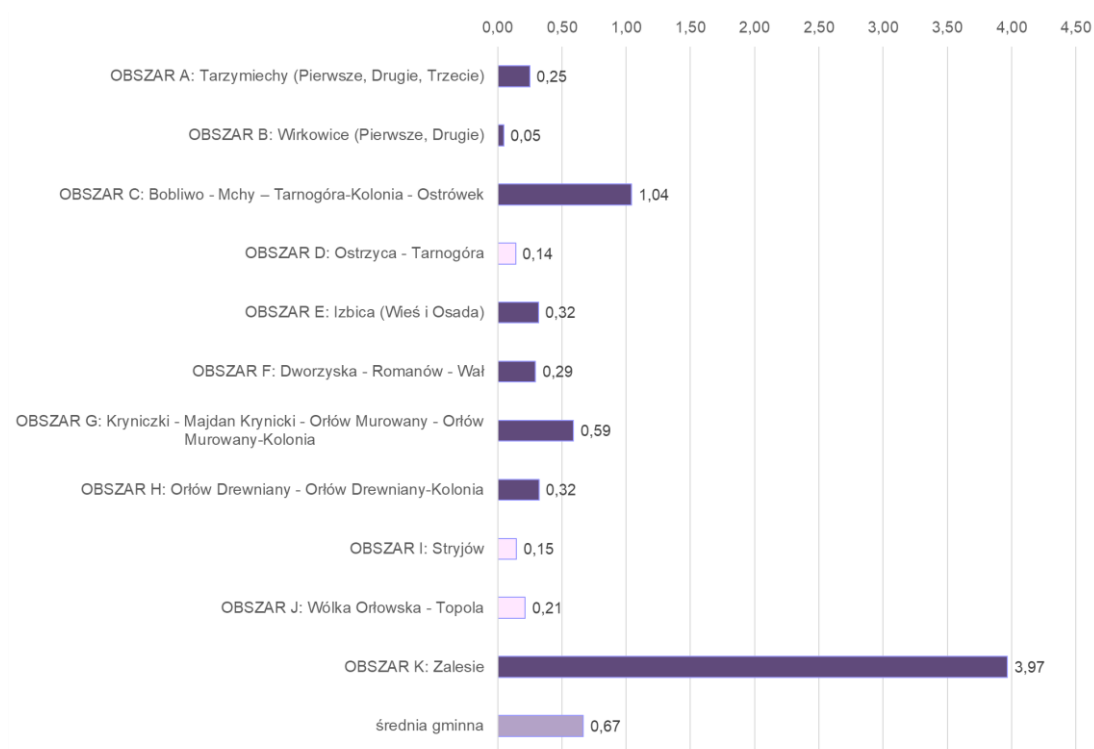
- Liczba pustostanów na km² powierzchni Gminy Izbica;

- Budynki, obiekty, miejsca, które pełniły funkcje społeczne a obecnie ulegają degradacji na km² powierzchni Gminy Izbica;
- Dostęp do usług i handlu w 2020 roku w poszczególnych obszarach Gminy Izbica (na 1000 mieszkańców).

Pustostany stanowią jeden z przykładów nieefektywnie wykorzystanej zabudowy. Opustoszałe nieruchomości mogłyby być wykorzystywane zarówno do celów mieszkalnych, jak też na rzecz funkcji społeczno-gospodarczych, w zależności od ich wielkości, układu przestrzennego oraz pierwotnego przeznaczenia. Niewykorzystywanie lokali lub całych budynków poprzez pozostawianie w stanie pustostanów stanowi jeden z problemów sfery przestrzennej i wpływa negatywnie na jakość i funkcjonalność istniejącej zabudowy.

Pomimo faktu, iż w każdym z podobszarów obszaru rewitalizacji znajdują się pustostany, problem ten nie jest w ich obrębie nasilony w dużym stopniu. Dla każdego z podobszarów wartość wskaźnika „Liczba pustostanów na km² powierzchni Gminy Izbica” nie przekraczała średniej gminnej.

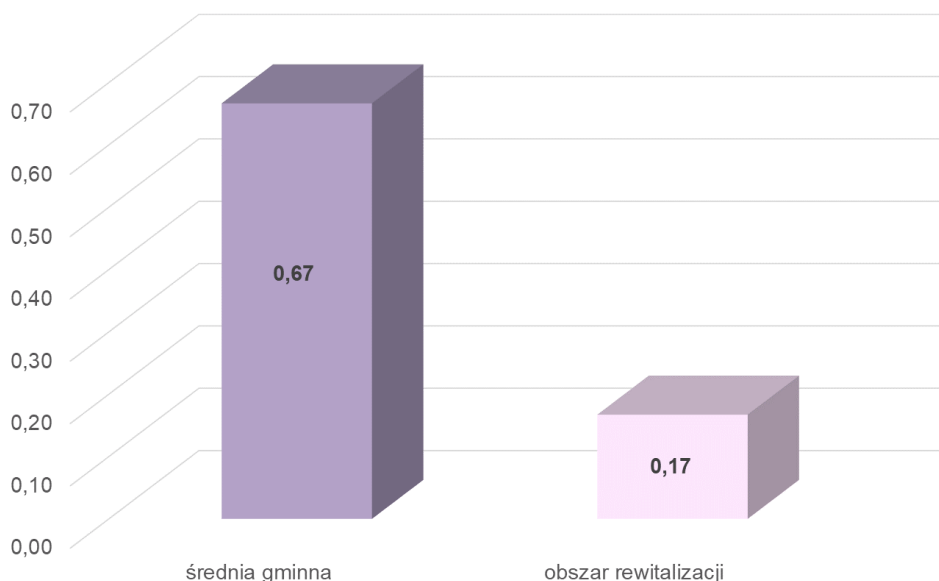
Wykres 35. Liczba pustostanów na km² powierzchni Gminy Izbica



Źródło: Doradztwo i Reklama Sp. z o.o. na podstawie danych udostępnionych przez Urząd Miasta i Gminy Izbica

Średnia dla obszaru kształtowała się poniżej średniej dla Gminy.

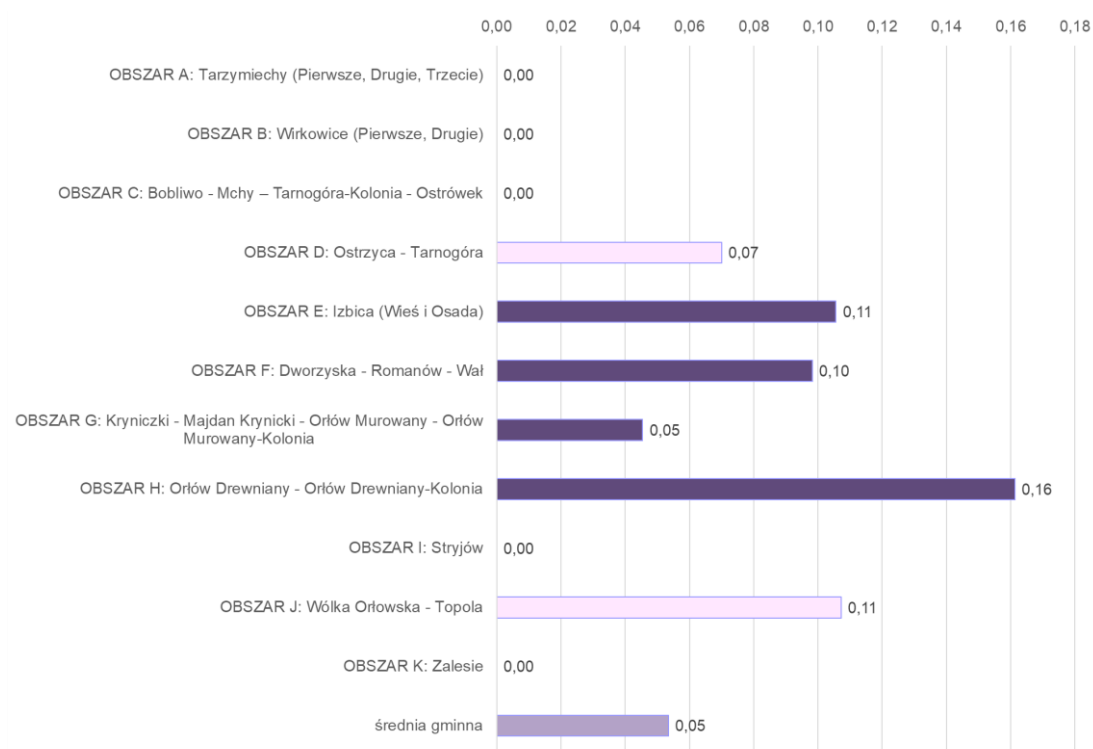
Wykres 36. Porównanie wartości wskaźnika „Liczba pustostanów na km² powierzchni Gminy Izbica” dla obszaru rewitalizacji i średniej gminnej



Źródło: Doradztwo i Reklama Sp. z o.o. na podstawie danych udostępnionych przez Urząd Miasta i Gminy Izbica

Kolejnym problemem sfery przestrzenno-funkcjonalnej jest degradacja budynków, miejsc i obiektów, które w przeszłości pełniły ważne funkcje społeczne lub gospodarcze na rzecz lokalnej społeczności. W dwóch z podobszarów obszaru rewitalizacji, D. Ostrzyca – Tarnogóra oraz J. Wólka Orłowska – Topola, znajdują się budynki, obiekty lub miejsca tego typu. Wartość wskaźnika, który ujmuje liczbę tych obiektów w przeliczeniu do powierzchni dla obu podobszarów obszaru rewitalizacji jest większa od średniej gminnej. Dla podobszaru I. Stryjów wartość wskaźnika wynosiła 0.

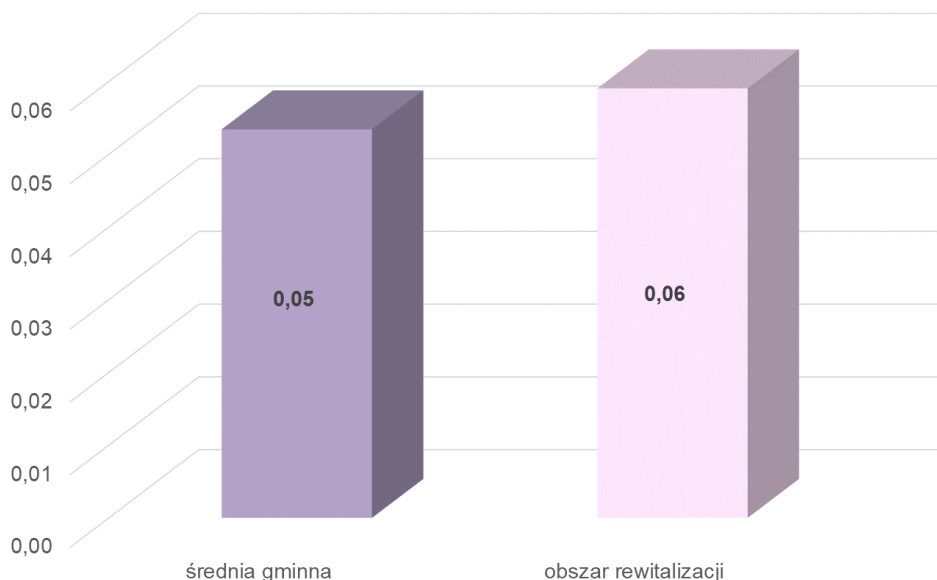
Wykres 37. Budynki, obiekty, miejsca, które pełniły funkcje społeczne a obecnie ulegają degradacji na km² powierzchni Gminy Izbica



Źródło: Doradztwo i Reklama Sp. z o.o. na podstawie danych udostępnionych przez Urząd Miasta i Gminy Izbica

Średnia dla obszaru rewitalizacji przekracza średnią gminną.

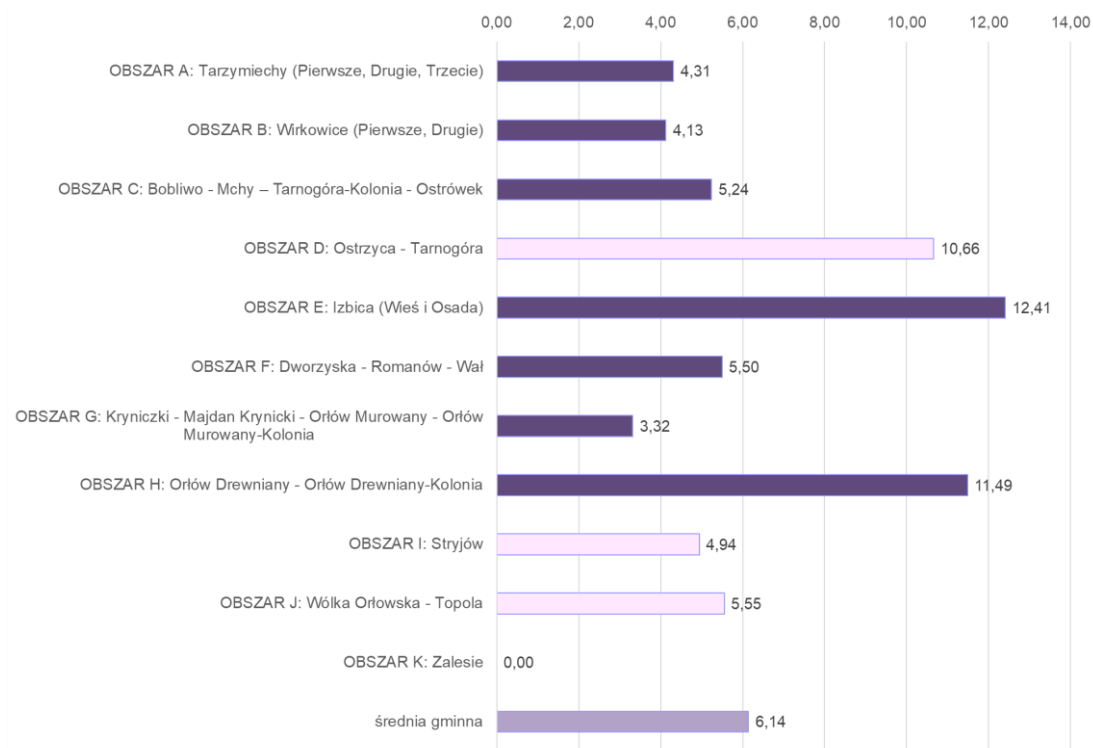
Wykres 38. Porównanie wartości wskaźnika „Budynki, obiekty, miejsca, które pełniły funkcje społeczne a obecnie ulegają degradacji na km² powierzchni Gminy Izbica” dla obszaru rewitalizacji i średniej gminnej



Źródło: Doradztwo i Reklama Sp. z o.o. na podstawie danych udostępnionych przez Urząd Miasta i Gminy Izbica

Istotną cechą sfery przestrzenno-funkcjonalnej jest dostęp mieszkańców do usług i handlu. W niniejszej diagnozie zmierzono go za pomocą wskaźnika obrazującego dostępność w poszczególnych jednostkach obiektów, które pełnią funkcję handlową i usługową, w tym także odnoszącą się do usług o charakterze publicznym i niekomercyjnym. W celach porównawczych liczba obiektów została przeliczona na 1000 mieszkańców. W każdym z podobszarów obszaru rewitalizacji znajdują się tego typu obiekty, co jest sytuacją korzystną dla mieszkańców. W dwóch podobszarach, I. Stryjów oraz J. Wólka Orłowska – Topola, wartość wskaźnika była niższa od średniej gminnej, podczas gdy podobszar D. Ostrzyca – Tarnogóra należał do jednostek o najwyższej wartości wskaźnika, co oznacza, iż na tle gminy, dostępność obiektów pełniących funkcję handlową lub usługową w jego obrębie jest duża.

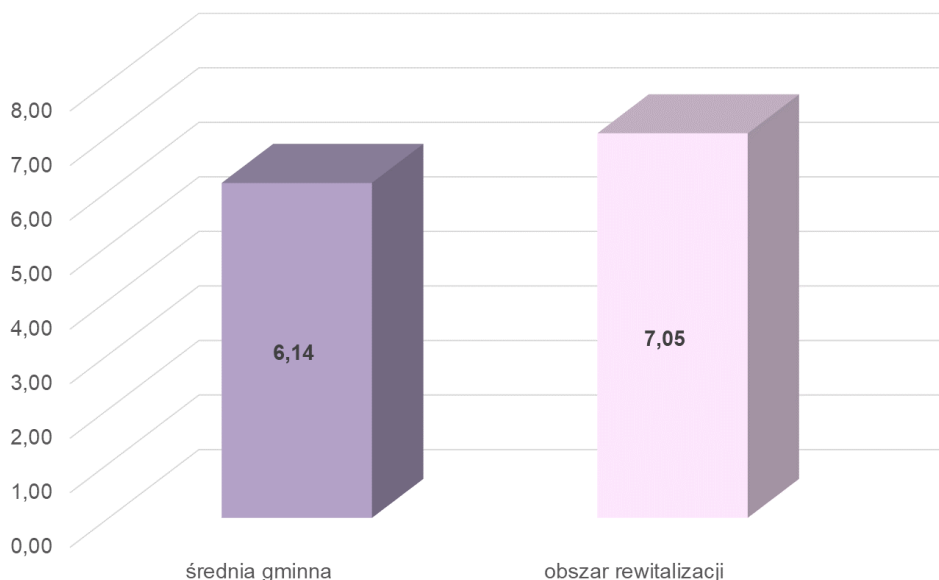
Wykres 39. Dostęp do usług i handlu w 2020 roku w poszczególnych obszarach Gminy Izbica (na 1000 mieszkańców)



Źródło: Doradztwo i Reklama Sp. z o.o. na podstawie danych udostępnionych przez Urząd Miasta i Gminy Izbica

Wartość średniego wskaźnika dla obszaru rewitalizacji jest wyższa, niż średnia gminna.

Wykres 40. Porównanie wartości wskaźnika „Dostęp do usług i handlu w 2020 roku w poszczególnych obszarach Gminy Izbica (na 1000 mieszkańców)” dla obszaru rewitalizacji i średniej gminnej



Źródło: Doradztwo i Reklama Sp. z o.o. na podstawie danych udostępnionych przez Urząd Miasta i Gminy Izbica

Wnioski z analizy wskaźnikowej dla podobszarów obszaru rewitalizacji

- W podobszarze I. Stryjów wartość wskaźnika dotyczącego osób w wieku poprodukcyjnym na 1000 mieszkańców była znacznie wyższa od średniej gminnej.
- W podobszarach obszaru rewitalizacji koncentrują się problemy związane z bezrobociem. W podobszarach D. Ostrzyca – Tarnogóra oraz J. Wólka Orłowska – Topola wyższa była ogólna liczba bezrobotnych, w przeliczeniu na 1000 mieszkańców, od średniej gminnej. W podobszarze J. Wólka Orłowska – Topola wyższa od średniej gminnej była wartość wskaźnika dotyczącego liczby osób bezrobotnych do 30 roku życia na 1000 mieszkańców. Podobszary D. Ostrzyca – Tarnogóra oraz I. Stryjów cechowały się z kolei wyższą od średniej liczbą osób bezrobotnych powyżej 50 roku życia w przeliczeniu na 1000 mieszkańców. Natomiast w przypadku wskaźnika „Liczba osób długotrwale bezrobotnych

- w poszczególnych obszarach w Gminie Izbica w 2020 roku (na 1000 mieszkańców)” we wszystkich trzech podobszarach obszaru rewitalizacji jego wartości kształtowały się powyżej średniego poziomu dla Gminy.
- Każdy z podobszarów obszaru rewitalizacji cechował się wyższą od średniej wartością wskaźnika dotyczącego liczby osób objętych świadczeniami GOPS w przeliczeniu na 1000 mieszkańców. Oznacza to, iż we wszystkich podobszarach występuje wysokie zapotrzebowanie na świadczenia GOPS.
 - Podobszary I. Stryjów oraz J. Wólka Orłowska – Topola cechowały się wyższymi od średniej gminnej wartościami wskaźnika dotyczącego liczby osób pobierających świadczenia GOPS z tytułu ubóstwa w przeliczeniu na 1000 mieszkańców.
 - Każdy z podobszarów obszaru rewitalizacji cechował się wyższą od średniej gminnej wartością wskaźnika dotyczącego liczby pobierających świadczenia z tytułu niepełnosprawności w przeliczeniu na 1000 mieszkańców.
 - Również w przypadku wskaźnika dotyczącego liczby osób pobierających świadczenia z tytułu wielodzietności w przeliczeniu na 1000 mieszkańców, w każdym z podobszarów obszaru rewitalizacji jego wartość była wyższa od średniej gminnej.
 - Podobszary D. Ostrzyca – Tarnogóra oraz I. Stryjów należały do jednostek o najwyższej wartości wskaźnika dotyczącego liczby przestępstw, w przeliczeniu na 1000 mieszkańców, na tle całej Gminy.
 - Podobszar I. Stryjów cechował się niższą od średniej gminnej wartością wskaźnika dotyczącego liczby podmiotów gospodarczych w przeliczeniu na 1000 mieszkańców.
 - W podobszarach D. Ostrzyca – Tarnogóra oraz J. Wólka Orłowska – Topola wartość wskaźnika dotyczącego liczby wyrejestrowanych podmiotów w przeliczeniu na 1000 mieszkańców przekraczała średnią gminną.
 - W przypadku liczby gospodarstw rolnych w przeliczeniu na 1000 mieszkańców, wszystkie podobszary obszaru rewitalizacji charakteryzowały się wartością niższą od średniej gminnej, co oznacza, iż

obszary te tracą rolniczy charakter i konieczne jest wspieranie działalności pozarolniczej w ich obrębie.

- Wartość wskaźnika dotyczącego wyrobów azbestowych, pozostałych do unieszkodliwienia, w przeliczeniu na kg/km^2 powierzchni obszaru, w podobszarach D. Ostrzyca – Tarnogóra oraz J. Wólka Orłowska – Topola należała do najwyższych w Gminie.
- W podobszarze J. Wólka Orłowska – Topola wartość wskaźnika dotyczącego długości dróg gminnych wymagających remontu, w przeliczeniu km na km^2 powierzchni obszaru, była wyższa od średniej gminnej.
- Dostępnością tras rowerowych cechował się tylko podobszar D. Ostrzyca – Tarnogóra, w pozostałych obszarach wartość wskaźnika dotyczącego długości tras rowerowych w przeliczeniu na km/km^2 powierzchni obszaru wynosiła 0.
- Pod względem liczby pustostanów w przeliczeniu na km^2 powierzchni, w każdym z podobszarów wartość wskaźnika nie przekraczała średniej gminnej.
- W podobszarach D. Ostrzyca – Tarnogóra oraz J. Wólka Orłowska – Topola, znajdują się budynki, obiekty lub miejsca ulegające degradacji. Wartość wskaźnika, który ujmuje liczbę obiektów tego typu w przeliczeniu do powierzchni dla obu tych podobszarów jest większa od średniej gminnej.
- W podobszarach, I. Stryjów oraz J. Wólka Orłowska – Topola, wartość wskaźnika obrazującego dostępność w poszczególnych jednostkach obiektów, które pełnią funkcję handlową i usługową, była niższa od średniej gminnej.

2.2. Analiza zjawisk negatywnych – analiza jakościowa

SFERA SPOŁECZNO-GOSPODARCZA

Poszczególne podobszary obszaru rewitalizacji zostały również poddane analizie jakościowej pod kątem badania zjawisk negatywnych, odczuwalnie wpływających na funkcjonowanie sfery społecznej i gospodarczej, które nie zawsze można opisać za pomocą danych statystycznych oraz wskaźników ilościowych. W wyniku analizy zidentyfikowano występowanie następujących zjawisk w poszczególnych podobszarach obszaru rewitalizacji:

Postępowanie zjawiska starzenia się lokalnej społeczności

Na terenie całej Gminy, w tym także w każdym z podobszarów obszaru rewitalizacji, postępuje zjawisko starzenia się lokalnej społeczności. Zjawisko starzenia się społeczeństw jest jednym z najbardziej charakterystycznych trendów demograficznych cechującym zarówno kraje o najbardziej rozwiniętych gospodarkach, jak również grupę państw o niższym poziomie rozwoju, w których tryb życia społeczeństw, cechy struktury demograficznej i różnorodne zjawiska socjologiczne mają podobny przebieg. Do głównych przyczyn i czynników wpływających na wielkość zjawiska należą:

- wydłużenie przeciętnej długości życia ludzkiego,
- rozwój medycyny,
- spadek dzietności.

Na terenie każdego z podobszarów obszaru rewitalizacji liczba i udział osób starszych w liczbie ludności ogółem wzrastają, co niesie za sobą określone konsekwencje, takie jak wzrost zapotrzebowania na usługi zdrowotne, socjalne i opiekuńcze, wzrost popytu na ofertę kulturalną i społeczną adresowaną do seniorów.

Zmniejszanie się liczby ludności

Zgodnie ze Strategią Rozwoju Gminy Izbica w latach 2021-2027 (z perspektywą do roku 2030), obszar całej Gminy, w tym także każdy z podobszarów obszarów rewitalizacji, dotknięty jest problemem zmniejszania się liczby ludności. Jest to efektem nie tylko zjawiska starzenia się lokalnej społeczności, lecz także odpływu mieszkańców do dużych miast (np. Lublina, Warszawy) oraz emigracji zarobkowej do innych krajów. Do głównych przyczyn wyjazdów mieszkańców z terenu całej Gminy należy niekorzystna sytuacja na rynku pracy w powiecie krasnostawskim, niski poziom zarobków w porównaniu do dużych aglomeracji oraz coraz mniejsza opłacalność miejscowego rolnictwa. Zjawiska te są odczuwane są przez mieszkańców całej Gminy, w tym także każdego z podobszarów obszaru rewitalizacji. Spadek liczby ludności w skali lokalnej prowadzi między innymi do zmniejszenia się popytu na usługi, zarówno gospodarcze i społeczne (w tym także kulturalne i edukacyjne), nasilania się trudności w funkcjonowaniu lokalnego rynku pracy oraz postępowania zjawiska starzenia się lokalnej społeczności.

Niedostateczna integracja lokalnej społeczności

Podobszary obszaru rewitalizacji, podobnie jak pozostała część Gminy, dotknięte są zjawiskiem zmniejszania się integracji lokalnej społeczności i zanikania więzi sąsiedzkich. Wpływ na to mają między innymi zmiany cywilizacyjne: wykorzystanie mediów społecznościowych, korzystanie z nowoczesnych technologii, szeroka oferta spędzania wolnego czasu z wykorzystaniem multimedii, bardziej indywidualne podejście do zaspokajania potrzeb wyższych. Zjawiska te sprawiły, że na znaczeniu straciły codzienne spotkania w obrębie lokalnej społeczności, wspólne spędzanie czasu wolnego, angażowanie się w działania na rzecz wspólnych spraw, co osłabia więzi sąsiedzkie. Szczególnym problemem jest trudność zaangażowania młodych ludzi w życie lokalnej społeczności, gdyż w obecnych czasach dzieciom, młodzieży i młodym dorosłym łatwiej jest

skontaktować się z rówieśnikami z całego świata poprzez wykorzystanie mediów społecznościowych, niż spotkać się bezpośrednio z mieszkańcami tej samej miejscowości. Brak interwencji w tym zakresie pogłębiał będzie dalszą dezintegrację mieszkańców i zanik sąsiedzkich relacji.

Niedostateczna aktywność fizyczna mieszkańców, w tym dzieci i młodzieży oraz seniorów

Obecny tryb życia społeczeństw europejskich negatywnie wpływa na aktywność fizyczną i zdrowie ich członków. Zdobycze cywilizacyjne, takie jak transport samochodowy oraz nowe technologie oferujące możliwość załatwienia wielu spraw (nawet zakupów) w sposób zdalny, zniechęcają do podejmowania codziennego wysiłku. Coraz więcej osób prowadzi siedzący tryb życia. Do wzmocnienia skali tego zjawiska przyczynił się także okres pandemii, gdzie niewychodzenie z domu/podwórka było konieczne z przyczyn sanitarnych. Problem ten w coraz większym stopniu dotyka również lokalną społeczność podobszarów obszaru rewitalizacji – i to pomimo faktu, iż wciąż wielu mieszkańców prowadzi gospodarstwa rolne, co sprzyja regularnemu wysiłkowi fizycznemu. Tymczasem brak systematycznego ruchu w ramach codziennej aktywności skutkuje nie tylko niedostateczną kondycją fizyczną, ale również wysokim ryzykiem wystąpienia chorób cywilizacyjnych, takich jak otyłość, nadciśnienie, cukrzyca. Do grup mieszkańców podobszarów obszaru rewitalizacji szczególnie narażonych na to zjawisko należą dzieci, młodzież i seniorzy. Od kilku lat na terenie całej Gminy, w tym w obszarze rewitalizacji, obserwuje się spadek aktywności fizycznej wśród dzieci i młodzieży. Młodzi ludzie nie tylko częściej okazują zwolnienia z lekcji wychowania fizycznego lecz także rzadziej spędzają czas na świeżym powietrzu, w ramach odpoczynku i rekreacji. Korzystanie z nowych technologii stało się dla dzieci i młodzieży najbardziej atrakcyjną formą spędzania czasu wolnego, przez co trudniej zachęcić ich do codziennej, systematycznej aktywności fizycznej, takiej jak spacer czy przejażdżka na rowerze. W przypadku seniorów, obniżona aktywność fizyczna łączy się zarówno z przejściem na emeryturę

(często po fizycznej pracy na roli), co obniża motywację do codziennego ruchu, jak też z niedostateczną świadomością faktu, iż regularna aktywność fizyczna stanowi jedną z podstaw zachowania dobrego zdrowia i sprawności w późnym wieku. Jednocześnie, wśród mieszkańców w wieku 60+ jeszcze niewystarczająco popularne jest regularne uprawianie czynnej rekreacji w celach zdrowotnych. Ponadto, codzienna rekreacja i aktywny odpoczynek na świeżym powietrzu sprzyjają integracji całej społeczności, wzajemnym spotkaniom, zainteresowaniu okolicą. Z tego względu, w każdym z podobszarów obszaru rewitalizacji konieczne jest wdrożenie inicjatyw, które zachęcą mieszkańców do większej aktywności fizycznej, szczególnie w formie systematycznej, codziennej rekreacji.

Bezrobocie

Analiza wskaźnikowa wykazała, iż w każdym z podobszarów obszaru rewitalizacji występuje problem z dużą liczbą bezrobotnych poszczególnych grup: bezrobotnych ogółem (w podobszarach D. Ostrzyca – Tarnogóra oraz J. Wólka Orłowska – Topola), bezrobotnych do 30 roku życia (w podobszarze J. Wólka Orłowska – Topola) oraz bezrobotnych powyżej 50 roku życia (w podobszarach D. Ostrzyca – Tarnogóra oraz I. Stryjów). W każdym z tych podobszarów istnieje więc konieczność interwencji w zdiagnozowanym zakresie. Natomiast problemem, który dotyka każdego z podobszarów jest duża liczba długotrwale bezrobotnych. Jest to specyficzne zjawisko z uwagi na fakt, iż jest to grupa osób bezrobotnych najtrudniejsza do zaktywizowania, często pozbawiona motywacji do przekwalifikowania lub nabycia nowych umiejętności, długo pozostająca poza rynkiem pracy. Wsparcie ponownego zaktywizowania zawodowego tych osób wymaga podjęcia dodatkowych działań, nie tylko bezpośrednio nawiązujących do poszukiwania zatrudnienia i podnoszenia kwalifikacji, lecz także pracy z psychologiem, zindywidualizowanego podejścia do planowania ścieżki zawodowej, uwzględnienia obecnej sytuacji materialnej, rodzinnej i ekonomicznej bezrobotnego, itp.

Ponadto, specyfika lokalnej gospodarki sprawia, iż szukanie pracy na terenie gminy oraz w obrębie podobszarów obszaru rewitalizacji jest utrudnione, co jest wynikiem takich czynników jak:

- niewystarczająca liczba miejsc pracy w sektorze usług rynkowych i zawodach pozarolniczych,
- dominacja tradycyjnych branż w gospodarce, brak miejsc pracy dla osób wysoko wykwalifikowanych,
- niedostateczna aktywność gospodarcza obszaru, przekładająca się na niedostateczną liczbę miejsc pracy.

Problemy związane z funkcjonowaniem rynku pracy nasilają zjawisko pozostawania bez pracy przez dłuższy okres.

Funkcjonowanie lokalnej gospodarki

Gospodarka podobszarów obszaru rewitalizacji jest gospodarką w przeważającej mierze oparta na branżach tradycyjnych i rolnictwie. Sektor usług rynkowych jest niedostatecznie rozwinięty. Bardzo mało podmiotów gospodarczych prowadzi działalność w branżach innowacyjnych, z miejscami pracy dla osób wysoko wykwalifikowanych. Rolnictwo obszaru wykazuje cechy typowe dla terenów wiejskich tej części regionu – rozdrobnienie gospodarstw, ich niska specjalizacja, duży udział produkcji na własne potrzeby. Ponadto, podobszary tracą rolniczy charakter i konieczne jest wspieranie działalności pozarolniczej w ich obrębie.

SFERA PRZESTRZENNO-FUNKCJONALNA

Budynek wraz z otoczeniem ulegający degradacji

W podobszarze J. Wólka Orłowska – Topola usytuowany jest ulegający degradacji budynek, który w przeszłości pełnił funkcję siedziby szkoły podstawowej. W obszarach wiejskich szkoły podstawowe są placówkami, które poza działalnością edukacyjną, pełnią też ważne funkcje dla lokalnej

społeczności i wykonują na rzecz lokalnej społeczności szereg inicjatyw, takich jak organizacja imprez okolicznościowych, integrowanie społeczności szkolnej, angażowanie rodziców i uczniów w różnorodne wydarzenia, w tym akcje charytatywne, itp. Działalność ta ma korzystny wpływ na lokalną społeczność i przyczynia się do zwiększenia jej aktywności oraz tworzenia więzi społecznych. Obecnie, obiekt w Wólce Orłowskiej nie jest wykorzystywany na rzecz mieszkańców i w żaden sposób nie zrekompensowano utraty pełnionych przez niego istotnych funkcji w lokalnej społeczności. Degradacji ulega również otoczenie budynku, które podczas funkcjonowania szkoły służyło uczniom jako miejsce aktywności. Obecnie nie jest ono efektywnie zagospodarowane na rzecz lokalnej społeczności.

Deficyt mieszkań komunalnych

Na terenie całego obszaru rewitalizacji występuje problem z dostępnością do infrastruktury społecznej w postaci mieszkań komunalnych dla osób potrzebujących, w tym zagrożonych wykluczeniem społecznym.

Mieszkaniowy zasób Gminy Izbica tworzą lokale i budynki stanowiące własność Gminy Izbica. Aktualnie w swoim zasobie mieszkaniowym Gmina posiada szesnaście lokali mieszkalnych (w tym trzy lokale socjalne), zlokalizowane w czterech miejscowościach na terenie Gminy Izbica: Izbica, Tarnogóra, Wólka Orłowska oraz Kryniczki. Największa koncentracja mieszkań komunalnych występuje w miejscowości Izbica.

Wszystkie lokale wchodzące w skład mieszkaniowego zasobu Gminy Izbica, usytuowane są w budynkach wybudowanych w okresie powojennym. Wiek oraz stopień zużycia technicznego sprawiają, iż budynki te wymagają przeprowadzania bieżących prac remontowych. W miarę możliwości finansowych adaptuje się pomieszczenia w budynkach stanowiących własność Gminy Izbica na potrzeby mieszkalne. Większość budynków wymaga jednak kapitalnych remontów i modernizacji ze względu na swój

wiek, ogólny stan techniczny, jak również bieżące zużycie eksploatacyjne będące wynikiem użytkowania budynków i lokali.

Gmina Izbica obecnie boryka się z dużym problemem związanym z niedostateczną dostępnością mieszkań komunalnych. Problem ten w głównej mierze wynika z małej liczby mieszkań, dużego zainteresowania wynajmem takich lokali, jak również brakiem odpowiednich środków finansowych na pokrycie kosztów przystosowania odpowiedniej liczby lokali na cele mieszkalnictwa komunalnego.

W związku z ogromnym zainteresowaniem wynajmem lokali komunalnych przez mieszkańców Gminy oraz istniejącymi potrzebami remontowymi posiadanego zasobu mieszkaniowego potrzebna jest interwencja w tym zakresie aby zwiększyć liczbę posiadanych lokali komunalnych, a tym samym pokryć rosnące zapotrzebowanie w tym zakresie.

Obserwuje się tendencję wzrostową zainteresowaniem wynajmu lokali z Zasobu Mieszkaniowego Gminy Izbica. Mieszkańcy często składają zapytania dotyczące dostępności mieszkań komunalnych oraz zasad ich przyznawania. W przypadku powstania nowego zasobu mieszkań komunalnych można stwierdzić z całą pewnością, że wolne miejsca zostałyby wyczerpane.

Osoby ubiegające się o pozyskanie prawa do zamieszkania w lokalu komunalnym są to w większości osoby o niskim dochodzie przypadającym na jednego mieszkańca bądź osoby o długo utrzymującym się statucie osoby bezrobotnej. Wielu z nich to mieszkańcy poszczególnych podobszarów obszaru rewitalizacji.

Obiekty zabytkowe wymagające interwencji

W podobszarach obszaru rewitalizacji znajdują się obiekty zabytkowe, zarówno objęte ochroną w ramach wojewódzkiego rejestru zabytków, jak również wpisane do gminnej ewidencji zabytków. Są to obiekty pochodzące z różnych okresów historycznych, różnego typu: zabytkowe zespoły

pałacowo-parkowe lub ich pozostałości (Zespół Pałacowo-Parkowy w Tarnogórze, Zespół Pałacowo-Parkowy w Stryjowie, Ogród Dworski w Ostrzycy), kościół (Kościół Rzymsko-Katolicki pw. św. Zofii w Tarnogórze), kapliczki i figurki (kamienny słup przydrożny z płaskorzeźbą w Wólce Orłowskiej, kapliczka drewniana w Wólce Orłowskiej), cmentarz (Cmentarz grzebalny czynny w Tarnogórze z ogrodzeniem). Część z nich wymaga interwencji oraz poprawy ich stanu, by zapobiec ich degradacji oraz utracie przez nich ich walorów kulturowych i historycznych.

WYNIKI ANALIZY JAKOŚCIOWEJ DOKONANEJ PRZEZ ANKIETOWANYCH

W trakcie opracowania diagnozy przeprowadzono badanie ankietowe, mające na celu pogłębienie jakościowej analizy stanu obecnego. Udział w badaniu mogli wziąć wszyscy zainteresowani, nie tylko osoby bezpośrednio związane z obszarem rewitalizacji (mieszkańcy poszczególnych podobszarów), lecz także inne grupy interesariuszy (mieszkańcy pozostałej części Gminy, przedsiębiorcy, itp.), którzy w jakiś sposób z niego korzystają (np. pracują w obrębie podobszarów, korzystają z ofert placówek edukacyjnych, kulturalnych, itp.) i są w stanie ocenić jego rozwój i funkcjonowanie.

W badaniu ankietowym w większości udział wzięli mieszkańcy podobszarów obszaru rewitalizacji (52,9% badanych). Respondenci mieli za zadanie między innymi wyrażenie opinii dotyczącej jakości życia w obrębie podobszarów obszaru rewitalizacji poprzez ocenienie poszczególnych elementów mających wpływ na poziom życia i rozwoju obszaru za pomocą pięciostopniowej skali ocen, gdzie 1 oznaczało „bardzo złe”, 2 – „złe”, 3 – „średnie”, 4 – „dobre”, 5 – „bardzo dobre”. Wyniki oceny zaprezentowano w poniższej tabeli.

Tabela 7. Wyniki badania ankietowego – ocena obecnego poziomu rozwoju podobszarów obszaru rewitalizacji

SFERA SPOŁECZNO-GOSPODARCZA	średnia ocena
Poziom rozwoju oferty kulturalnej	3,00
Poziom rozwoju oferty sportowo-rekreacyjnej	3,18
Uczestnictwo mieszkańców w wydarzeniach społecznych, kulturalnych, sportowo-rekreacyjnych	3,24
Wsparcie osób starszych	3,29
Oferta kulturalna dla seniorów	3,12
Oferta rekreacyjno-sportowa dla seniorów	2,82
Oferta kulturalna dla dzieci i młodzieży	3,24
Oferta rekreacyjno-sportowa dla dzieci i młodzieży	3,47
Działalność organizacji pozarządowych (OSP, KGW, pozostałych)	4,00
Poziom integracji lokalnej społeczności	3,12
Promowanie lokalnej historii i tradycji	3,18
Zapotrzebowanie na mieszkania komunalne	3,94
Świadomość ekologiczna mieszkańców	3,18
Warunki do prowadzenia działalności gospodarczej	3,18
Poziom bezrobocia	2,53
Lokalny rynek pracy	2,38
SFERA PRZESTRZENNO-FUNKCJONALNA, TECHNICZNA I ŚRODOWISKOWA	średnia ocena
Poziom rozwoju infrastruktury sportowo-rekreacyjnej	3,35
Dostępność infrastruktury sportowo-rekreacyjnej dla mieszkańców	3,41
Poziom rozwoju infrastruktury kultury	3,35
Dostępność infrastruktury kultury dla mieszkańców	3,47
Estetyka przestrzeni	3,56
Organizacja zieleni publicznej i zagospodarowanie terenów zielonych	3,47
Stan środowiska naturalnego	3,82
Stan gminnych budynków użyteczności publicznej	3,53

Dostępność budynków użyteczności publicznej dla osób z niepełnosprawnościami	3,41
Dostępność mieszkań komunalnych	2,65
Jakość gminnego zasobu mieszkaniowego	2,82

Źródło: Doradztwo i Reklama Sp. z o.o.

Spośród poszczególnych elementów podlegających ocenie, osoby biorące udział w badaniu ocenili źle (ocena poniżej 3,0) ofertę rekreacyjno-sportową dla seniorów, poziom bezrobocia, lokalny rynek pracy, dostępność mieszkań komunalnych oraz jakość gminnego zasobu mieszkaniowego. Dobrze (ocena powyżej 3,5) oceniono działalność organizacji pozarządowych (OSP, KGW, pozostałych), estetykę przestrzeni, stan środowiska naturalnego, stan gminnych budynków użyteczności publicznej. Wysoką ocenę (3,94) zdobyło także zapotrzebowanie na mieszkania komunalne, oceniane w znaczeniu: 1 – bardzo małe, 5 – bardzo duże. Ocena tego elementu powyżej 3,5 (prawie 4) oznacza, iż zapotrzebowanie na mieszkania komunalne zostało ocenione jako duże. Pozostałe elementy poddane ocenie zostały ocenione dostatecznie.

Najwięcej wskazań, biorąc pod uwagę poszczególne oceny, otrzymały następujące elementy sfery społeczno-gospodarczej:

- poziom bezrobocia – 17,6% wskazań na ocenę 1 – „bardzo złe”
- lokalny rynek pracy - 56,2% wskazań na ocenę 2 – „złe”,
- uczestnictwo mieszkańców w wydarzeniach społecznych, kulturalnych, sportowo-rekreacyjnych – 64,7% wskazań na ocenę 3 – „średnie”,
- działalność organizacji pozarządowych – 47,1%” wskazań na ocenę 4 – „dobre”,
- zapotrzebowanie na mieszkania komunalne – 47,1% na ocenę 5, w znaczeniu: 5 – „bardzo duże”.

Według ankietowanych, spośród poszczególnych elementów sfery społeczno-gospodarczej największym problemem jest poziom bezrobocia oraz funkcjonowanie lokalnego rynku pracy. Dobrze oceniono działalność organizacji pozarządowych. Wynik oceny potwierdza duże zapotrzebowanie na mieszkania komunalne.

Analogiczne zestawienie dla poszczególnych elementów sfery przestrzenno-funkcjonalnej, technicznej i środowiskowej prezentuje się następująco:

- dostępność mieszkań komunalnych – 23,5% wskazań na ocenę „1 – bardzo złe”,
- poziom rozwoju infrastruktury sportowo-rekreacyjnej – 29,4% wskazań na ocenę 2 – „złe”,
- dostępność budynków użyteczności publicznej dla osób z niepełnosprawnościami – 52,9% wskazań na ocenę 3 – „średnie”,
- stan środowiska naturalnego – 47,1% wskazań na ocenę 4 – „dobre”,
- stan gminnych budynków użyteczności publicznej – 17,6% wskazań na ocenę 5 – „bardzo dobre”.

Ankietowani najgorzej ocenili dostępność mieszkań komunalnych oraz poziom rozwoju infrastruktury sportowo-rekreacyjnej. Najwięcej ocen pozytywnych otrzymały stan środowiska naturalnego oraz stan gminnych budynków użyteczności publicznej. Wynik oceny potwierdza, iż w obrębie podobszarów istnieje problem z dostępnością mieszkań komunalnych oraz infrastrukturą sportowo-rekreacyjną. Dobrze oceniono stan środowiska i stan gminnych budynków użyteczności publicznej.

Ankietowani mogli również w ramach pytania otwartego indywidualnie wskazać najpoważniejsze według nich problemy związane z jakością życia/prowadzeniem działalności/korzystaniem z obiektów użyteczności publicznej na terenie podobszarów obszaru rewitalizacji oraz mocne strony w tym zakresie. Najczęściej powtarzającymi się wśród odpowiedzi respondentów problemami były:

- brak/niedostateczna dostępność mieszkań komunalnych,
- niedostateczna dostępność obiektów użyteczności publicznej w sezonie zimowym,
- niedostatki infrastruktury.

Natomiast wśród mocnych stron podobszarów najczęściej wskazywano:

- walory środowiskowe, turystyczne,

- dobry poziom rozwoju oferty sportowej i rekreacyjnej,
- położenie w pobliżu Izbicy.

Oceny ankietowanych odzwierciedlają fakt, iż podobszary obszaru rewitalizacji są miejscami cechującymi dobrym stanem środowiska naturalnego, z potencjałem rozwoju branży turystycznej w oparciu o posiadane zasoby i walory przyrodniczo-krajobrazowe, korzystnie położone, z dostępną ofertą sportowo-rekreacyjną. Według ankietowanych, do głównych problemów podobszarów obszaru rewitalizacji należą niedostateczna dostępność mieszkań komunalnych, problemy z dostępnością obiektów użyteczności publicznej w sezonie zimowym, braki w poziomie rozwoju infrastruktury.

Jako główne kierunki działań, które powinny być uznane za priorytetowe w procesie rewitalizacji najczęściej wskazań otrzymały:

- zwiększenie jakości i dostępności mieszkań komunalnych (14,74%),
- wspieranie walki z bezrobociem i rozwoju lokalnego rynku pracy (11,58%),
- zwiększenie świadomości ekologicznej mieszkańców (9,47%).

Respondenci wskazali również przykładowe inwestycje i przedsięwzięcia, jakie według nich powinny być realizowane w ramach procesu rewitalizacji.

Najczęściej wymieniano:

- rozwój infrastruktury społecznej,
- budownictwo komunalne, budowa lub modernizacja budynków na mieszkania komunalne,
- remont siedziby OSP,
- realizację inwestycji tworzących miejsca pracy.

2.3. Analiza zjawisk negatywnych – podsumowanie

W toku analizy wskaźnikowej i jakościowej zidentyfikowano następujące problemy, występujące w obszarze rewitalizacji:

Tabela 8. Podsumowanie analizy zjawisk negatywnych

SFERA SPOŁECZNO-GOSPODARCZA	SFERA PRZESTRZENNO-FUNKCJONALNA, TECHNICZNA I ŚRODOWISKOWA
<ul style="list-style-type: none"> • duża liczba osób w wieku poprodukcyjnym w podobszarze I. Stryjów, postępowanie zjawiska starzenia się lokalnej społeczności w każdym z podobszarów obszaru rewitalizacji, • zmniejszanie się liczby ludności w podobszarach obszaru rewitalizacji, • duża liczba osób bezrobotnych ogółem w podobszarach D. Ostrzyca – Tarnogóra oraz J. Wólka Orłowska – Topola, bezrobotnych do 30 roku życia w podobszarze J. Wólka Orłowska – Topola, bezrobotnych powyżej 50 roku życia w podobszarach D. Ostrzyca – Tarnogóra oraz I. Stryjów oraz długotrwale bezrobotnych we wszystkich trzech podobszarach obszaru rewitalizacji, • duże zapotrzebowanie świadczenia GOPS i duża liczba osób z nich korzystających w każdym z trzech podobszarów obszaru rewitalizacji, • duża liczba osób pobierających świadczenia GOPS z tytułu ubóstwa w podobszarach I. Stryjów oraz 	<ul style="list-style-type: none"> • azbest pozostały do unieszkodliwienia w podobszarach obszaru rewitalizacji, w szczególności w podobszarach D. Ostrzyca – Tarnogóra oraz J. Wólka Orłowska – Topola, • duży udział dróg gminnych wymagających remontu w podobszarze J. Wólka Orłowska – Topola, • niska dostępność tras rowerowych w podobszarach obszaru rewitalizacji, • istnienie obiektów, miejsc, budynków ulegających degradacji i niewykorzystywanych na rzecz lokalnej społeczności w podobszarach D. Ostrzyca – Tarnogóra oraz J. Wólka Orłowska – Topola, • niedostateczna dostępność jednostkach obiektów, które pełnią funkcję handlową i usługową w podobszarach, I. Stryjów oraz J. Wólka Orłowska – Topola, • deficyt mieszkań komunalnych, duże zapotrzebowanie na mieszkania tego typu wśród mieszkańców każdego z podobszarów obszaru rewitalizacji oraz całej Gminy,

<p>J. Wólka Orłowska – Topola;</p> <ul style="list-style-type: none"> • duża liczba świadczeń na rzecz osób z niepełnosprawnościami w każdym z trzech podobszarów obszaru rewitalizacji, ryzyko wykluczenia społecznego i niedostatecznego poziomu życia tych osób i ich rodzin, • duża liczba osób pobierających świadczenia z tytułu wielodzietności w każdym z podobszarów obszaru rewitalizacji, • koncentracja zjawisk związanych z przestępczością w podobszarach D. Ostrzyca – Tarnogóra oraz I. Stryjów, • niedostateczna aktywność gospodarcza podobszaru I. Stryjów, • duża liczba wyrejestrowanych podmiotów gospodarczych w podobszarach D. Ostrzyca – Tarnogóra oraz J. Wólka Orłowska – Topola, problem z funkcjonowaniem przedsiębiorstw, • tracenie rolniczego charakteru przez podobszary obszaru rewitalizacji i konieczność rozwoju działalności pozarolniczej, • niedostateczna integracja lokalnej społeczności poszczególnych podobszarów obszaru rewitalizacji, • niedostateczna aktywność 	<ul style="list-style-type: none"> • obiekty zabytkowe ulegające degradacji i wymagające podjęcia interwencji.
---	---

<p>fizyczna mieszkańców, w tym dzieci i młodzieży oraz seniorów, w podobszarach obszaru rewitalizacji,</p> <ul style="list-style-type: none"> • problemy z funkcjonowaniem przedsiębiorstw i lokalnej gospodarki w poszczególnych podobszarach obszaru rewitalizacji. 	
--	--

Źródło: Doradztwo i Reklama Sp. z o.o.

2.4. Analiza lokalnych potencjałów

Przeprowadzona diagnoza wykazała również, iż podobszary obszaru rewitalizacji posiadają mocne strony i potencjały rozwojowe, które powinny zostać wykorzystane w procesie rewitalizacji, do rozwiązania lub zminimalizowania skali zidentyfikowanych problemów. Do głównych z nich należą:

- Miejsca historyczne i obiekty zabytkowe – w każdym z podobszarów obszaru rewitalizacji znajdują się miejsca o charakterze historycznym lub zabytkowym, zarówno objęte ochroną w ramach wojewódzkiego rejestru zabytków, jak również wpisane do gminnej ewidencji zabytków. Należą do nich: Zespół Pałacowo-Parkowy w Tarnogórze, Zespół Pałacowo-Parkowy w Stryjowie, Ogród Dworski w Ostrzycy, Kościół Rzymsko-Katolicki pw. św. Zofii w Tarnogórze, Kamienny słup przydrożny z płaskorzeźbą w Wólce Orłowskiej, kapliczka drewniana w Wólce Orłowskiej, Cmentarz grzebalny czynny w Tarnogórze z ogrodzeniem. Ponadto, w Wólce Orłowskiej znajduje się styk szlaków transportowych, prawdopodobnie jedyne miejsce w Europie, gdzie krzyżują się trzy szlaki komunikacyjne - dołem płynie rzeka, nad rzeką przebiega droga krajowa nr 17, nad nią linia kolejowa, co stanowi unikalny obiekt inżynierski. Obiekty zabytkowe mogą zostać wykorzystane zarówno na rzecz lokalnej społeczności (np. poprzez organizację przedsięwzięć na rzecz poznania lokalnej historii,

spacerów i spotkań sąsiedzkich), jak również w celach rozwoju turystyki, poprzez udostępnienie zwiedzającym atrakcyjnych i wartych poznania miejsc oraz obiektów i zachęcenie dzięki temu do odwiedzenia podobszarów.

- Działalność gminnych instytucji kultury oraz organizacji pozarządowych – w podobszarach obszaru rewitalizacji działalność prowadzą zarówno instytucje kultury (Dom Kultury w Tarnogórze, Wiejski Dom Kultury w Wólce Orłowskiej, Gminna Biblioteka Publiczna w Tarnogórze), jak również organizacje pozarządowe (KGW Wólka Orłowska, KGW Stryjów, KGW Ostrzyca, OSP Ostrzyca, OSP Tarnogóra, OSP Wólka Orłowska, OSP Stryjów). Zapewniają one mieszkańcom ofertę różnorodnych przedsięwzięć o charakterze kulturalnym i społecznym. Ich aktywność wpływa korzystnie na lokalną społeczność i zachęca do czynnego zaangażowania się mieszkańców w działalność na jej rzecz.
- Obiekty, które są lub mogą być wykorzystane na cele społeczne – w obszarze rewitalizacji znajdują się zarówno obiekty obecnie wykorzystywane na rzecz lokalnej społeczności (siedziby Domu Kultury w Tarnogórze, Wiejskiego Domu Kultury w Wólce Orłowskiej, Gminnej Biblioteki Publicznej w Tarnogórze), jak również budynki i miejsca, które pełniły takie funkcje w przeszłości i powinny w dalszym ciągu służyć lokalnej społeczności (budynek byłej szkoły w Wólce Orłowskiej wraz z otoczeniem). Obiekty te, odpowiednio zagospodarowane i wykorzystane, stanowią potencjał do rozwoju oferty na rzecz mieszkańców podobszarów obszaru rewitalizacji i rozwiązania zidentyfikowanych problemów społecznych.
- Korzystnie położenie i walory przyrodniczo-krajobrazowe – każdy z podobszarów obszaru rewitalizacji, podobnie jak cała Gmina Izbica, cechuje się korzystnym położeniem. Przez obszar Gminy przebiega droga krajowa nr 17 relacji Warszawa – Lublin – Krasnystaw – Zamość – Tomaszów Lubelski – Hrebenne, przy której bezpośrednio położony jest podobszar J. Wólka Orłowska – Topola, natomiast pozostałe podobszary obszaru rewitalizacji są od niej oddalone o maksymalnie dziesięć kilometrów. Droga krajowa nr 17 wpływa na dużą dostępność

komunikacyjną obszar, jest szlakiem drogowym zapewniającym dojazd nie tylko do najbliższych miast (Krasnegostawu i Zamościa) lecz także do Warszawy, Lublina, czy granicy z Ukrainą. Stanowi to nie tylko udogodnienie dla mieszkańców lecz może także być jednym z elementów przyciągających turystów do odwiedzenia Gminy oraz podobszarów obszaru rewitalizacji. Ponadto, obszar całej Gminy Izbica, w tym także każdy z podobszarów obszaru rewitalizacji, położony jest w atrakcyjnym pod względem przyrodniczym i krajobrazowym obszarze. Gmina Izbica położona jest w obrębie dwóch jednostek fizjograficznych: Działów Grabowieckich i Wyniosłości Giełczewskiej. Działy Grabowieckie znajdują się na wschód od doliny Wieprza. Charakteryzują się urozmaiconą rzeźbą terenu z grubą warstwą lessu, przykrywającą garb kredowy, w który wrzynają się głębokie wąwozy i jary o stromych zboczach często porośniętych lasami liściastymi. Wyniosłość Giełczewska oddzielona jest doliną Wieprza od Działów Grabowieckich. Teren ten charakteryzuje się łagodnymi wzniesieniami porozcinanymi licznymi wąwozami o stromych zboczach wcinającymi się w lessowe podłoże. Atrakcyjność przyrodniczo-krajobrazowa terenu Gminy i podobszarów obszaru rewitalizacji doprowadziła do utworzenia szlaków pieszych i rowerowych, umożliwiających odwiedzenie miejsc o unikalnych walorach. Przez podobszar I. Stryjów przebiega pieszo-rowerowa ścieżka przyrodniczo-historyczna „Stryjowskie Debry”, która wchodzi w skład systemu szlaków turystycznych i ścieżek edukacyjnych Skierbieszowskiego Parku Krajobrazowego i jest zmodyfikowaną wersją pieszo-rowerowej ścieżki przyrodniczo-historycznej „Stryjowskie Wąwozy”. Przez podobszar J. Wólka Orłowska – Topola przebiega Szlak Tadeusza Kościuszki, który rozpoczyna się z Obniżenia Dubienki i biegnie wzdłuż Działów Grabowieckich. Przez podobszar D. Ostrzyca – Tarnogóra przebiega fragment trasy rowerowej Wschodni Szlak Rowerowy Green Velo.

➤ Potencjał rozwoju sfery społecznej – mieszkańcy odczuwają potrzebę rozwoju sfery społecznej na terenie Gminy, w tym w podobszarach obszaru rewitalizacji, co wynika między innymi z wyników badań ankietowych przeprowadzonych w trakcie opracowania zarówno Strategii

Rozwoju Gminy Izbica w latach 2021-2027. Postulowane są między innymi pomysły na zagospodarowanie budynków na cele społeczne oraz przedsięwzięcia zwiększające integrację i aktywność lokalnej społeczności.

- Potencjał rozwoju sfery gospodarczej - położenie podobszarów obszaru rewitalizacji, ich cechy oraz pełnione przez nie funkcje tworzą dogodne warunki do rozwoju lokalnej gospodarki, w tym branży turystycznej. Pełniejsze wykorzystanie posiadanych walorów i zasobów w procesie rozwoju społeczno-gospodarczego umożliwi zwiększenie aktywności gospodarczej obszaru i tworzenie nowych miejsc pracy w jego obrębie.

3. POWĄŻANIA GMINNEGO PROGRAMU REWITALIZACJI Z DOKUMENTAMI STRATEGICZNYMI GMINY

Zgodnie z Ustawą o rewitalizacji z dnia 9 października 2015 roku (t.j. Dz. U. z 2021 r. poz. 485, z 2023 r. poz. 28, 1688), gminny program rewitalizacji powinien zawierać w szczególności powiązania z dokumentami strategicznymi gminy, zwłaszcza ze strategią rozwoju gminy, strategią rozwoju ponadlokalnego oraz strategią rozwiązywania problemów społecznych.

Gminny Program Rewitalizacji Gminy Izbica na lata 2024-2030 pozostaje w zgodności z innymi dokumentami dotyczącymi rozwoju tego terenu, aby nie prowadzić działań sprzecznych z ogólnymi kierunkami rozwoju. Wzajemna komplementarność Gminnego Programu Rewitalizacji z innymi dokumentami strategicznymi podniesie efektywność podejmowanych działań oraz prawdopodobieństwo realizacji. Opracowane działania rewitalizacyjne będą spójne z najważniejszymi dokumentami strategicznymi odnoszącymi się do obszaru Gminy Izbica.

Istotne jest obranie takich celów Gminnego Programu Rewitalizacji, by nie tylko nie wykluczały one działań, jakie mają być podjęte w ramach innych dokumentów strategicznych, lecz by były wobec nich komplementarne i by wzajemnie wzmacniały swoje efekty.

Wymienione poniżej dokumenty były brane pod uwagę przy opracowaniu przedmiotowego Programu, jest on w pełni z nimi zgodny i wpisuje się w postulowane w nich kierunki prowadzenia polityki prorozwojowej, co zostanie udowodnione w niniejszym rozdziale. Planowane działania rewitalizacyjne powinny być spójne z założeniami głównych dokumentów planistycznych i strategicznych obowiązujących w Gminie. Badanie zgodności Gminnego Programu Rewitalizacji z innymi dokumentami strategicznymi obowiązującymi na obszarze Gminy polega na porównaniu ich celów i obranych priorytetów. Zobrazowane zostało to w postaci zestawienia ich celów w formie tabelarycznej, dzięki czemu łatwo można odnaleźć wzajemne powiązania.

3.1. Strategia Rozwoju Gminy Izbica w latach 2021-2027 z perspektywą do roku 2030

Wszystkie działania na rzecz miejscowej społeczności podejmowane na danym obszarze muszą wynikać z przyjętego, wieloletniego planu strategicznego, wykazywać zgodność z celami polityki rozwoju na poziomie regionalnym i krajowym oraz stanowić spójny zbiór uzupełniających się zadań i projektów, co nie tylko pozwala na skuteczne zarządzanie jednostką samorządu terytorialnego i podniesienie jakości życia mieszkańców, lecz także znacznie ułatwia ubieganie się o dofinansowanie ze źródeł zewnętrznych.

Strategia jest podstawowym instrumentem długofalowego zarządzania Gminą. Pozwala na zapewnienie ciągłości i trwałości w poczynaniach władz Gminy, niezależnie od zmieniających się uwarunkowań politycznych. Strategia umożliwia również efektywne gospodarowanie własnymi zasobami

Gminy, takimi jak: środowisko przyrodnicze, zasoby ludzkie, infrastruktura czy też środki finansowe.

Strategia rozwoju określa kierunki prowadzenia polityki prorozwojowej w danej jednostce, jej cele i pożądane efekty. Pozwala na uporządkowanie i rozłożenie w czasie planowanych działań oraz opisuje, jak będzie się rozwijał dany obszar, co będzie wykorzystane jako atut, czego negatywny wpływ musi być neutralizowany. Zawiera zapis wizji - pożadanego obrazu danej jednostki oraz misji, której wypełnienie gwarantuje uzyskanie założonych efektów.

Celem strategicznym rozwoju Gminy Izbica w perspektywie 2021-2030 jest „przeciwdziałanie marginalizacji społeczno-gospodarczej i trwały wzrost społeczno-gospodarczy oparty na dotychczasowych oraz nowych przewagach konkurencyjnych, zapewniający atrakcyjne miejsca pracy, wysoki poziom kwalifikacji mieszkańców oraz wzrost dochodów mieszkańców, przy minimalizacji rozwarstwienia ekonomicznego, społecznego i terytorialnego oraz poprawę stanu środowiska naturalnego. Gmina Izbica chce razem z innymi Samorządami rozwijać poprzez Lubelski Okręg Przemysłu Rolno-Spożywczego – strefę aktywności gospodarczej”.

W Strategii Rozwoju Gminy Izbica w latach 2021-2027 z perspektywą do roku 2030 zostały wyznaczone następujące kierunki rozwoju i cele operacyjne, dążące do rozwoju Gminy Izbica, które są spójne z Gminnym Programem Rewitalizacji Gminy Izbica na lata 2024-2030:

Tabela 9. Cele strategiczne i cele operacyjne zawarte w Strategii Rozwoju Gminy Izbica lata 2021-2027 z perspektywą do roku 2030 wpisujące się w cele Gminnego Programu Rewitalizacji Gminy Izbica na lata 2024-2030

Cele przyjęte w Gminnym Programie Rewitalizacji Gminy Izbica na lata 2024-2030	Powiązane z nimi cele określone w Strategii Rozwoju Gminy Izbica w latach 2021-2027 z perspektywą do roku 2030	
	Kierunki rozwoju	Cele operacyjne
CEL STRATEGICZNY I. Poprawa stanu dostępnych obiektów i infrastruktury w celu zapewnienia	II. Zrównoważony rozwój infrastruktury wraz z powiązaniem funkcjonalno-	CEL OPERACYJNY 1. Wzmocnienie powiązań funkcjonalnych przez zrównoważony rozwój

<p>odpowiednich warunków funkcjonowania sfery społecznej i gospodarczej w podobszarach obszaru rewitalizacji</p> <p>Cel operacyjny I.1. Poprawa stanu obiektów ulegających degradacji i ich wykorzystanie na rzecz lokalnej społeczności zgodnie ze zidentyfikowanymi potrzebami w podobszarach obszaru rewitalizacji</p> <p>Cel operacyjny I.2 Poprawa stanu infrastruktury podobszarów obszaru rewitalizacji zgodnie ze zidentyfikowanymi potrzebami</p>	<p>przestrzennymi gminy.</p>	<p>infrastruktury technicznej.</p>
		<p>CEL OPERACYJNY 2. Wielofunkcyjny rozwój poprzez stymulowanie rozwoju lokalnej przedsiębiorczości.</p>
<p>CEL STRATEGICZNY II. Aktywizacja mieszkańców podobszarów obszaru rewitalizacji, przeciwdziałanie negatywnym zjawiskom społecznym oraz rozwój gospodarki w oparciu o posiadane zasoby i walory</p> <p>Cel operacyjny II.1 Rozwój oferty kulturalnej, edukacyjnej, rekreacyjnej i społecznej na rzecz lokalnej społeczności w podobszarach obszaru rewitalizacji</p>	<p>III. Rozwój gospodarki gminy wykorzystujący innowacyjne rozwiązania oraz endogeniczny potencjał gminy.</p>	<p>CEL OPERACYJNY 2. Innowacyjne wykorzystanie kapitału ekologicznego i dziedzictwa kulturowego w rozwoju usług wolnego czasu.</p>
		<p>CEL OPERACYJNY 1. Rozwój kapitału ludzkiego gminy.</p> <p>CEL OPERACYJNY 2. Rozwój usług społecznych i tworzenie warunków do aktywizacji osób starszych.</p> <p>CEL OPERACYJNY 3. Promowanie przedsięwzięć na rzecz aktywizacji społecznej i zawodowej na terenie gminy.</p>
	<p>IV. Poprawa spójności oraz tożsamości gminy poprzez rozwijanie kapitału ludzkiego.</p>	

<p>Cel operacyjny II.2 Wspieranie grup zagrożonych wykluczeniem społecznym</p>		
<p>Cel operacyjny II.3 Wspieranie walki z bezrobociem oraz rozwoju przedsiębiorczości w podobszarach obszaru rewitalizacji</p>		

Źródło: Doradztwo i Reklama Sp. z o.o. na podstawie Strategii Rozwoju Gminy Izbica w latach 2021-2027 z perspektywą do roku 2030

Zawarta w GPR wizja, cele strategiczne, operacyjne oraz kierunki działań rewitalizacyjnych są zbieżne z założeniami i zapisami Strategii Rozwoju Gminy Izbica w latach 2021-2027 z perspektywą do roku 2030 oraz stanowią ich uszczegółowienie dla obszaru rewitalizacji.

Cele strategiczne Strategii pokrywają się z celami GPR, których akcent pada przede wszystkim na kwestie społeczno-gospodarcze oraz przestrzenno-funkcjonalno-środowiskowe. Cele operacyjne wyznaczone w Strategii to w przeważającym stopniu są one tożsame z celami i działaniami przyjętymi w GPR – jako odpowiedź na zdiagnozowane potrzeby podobszarów rewitalizacji. Cele operacyjne przedstawione powyżej wprost odwołują się do konieczności prowadzenia procesu rewitalizacji, którego wyrazem jest niniejszy program rewitalizacji. W związku z powyższym można uznać, że oba dokumenty spójne i komplementarne, a ich realizacja przyczyni się do wzmocnienia efektów prowadzonych działań w ramach obu polityk.

3.2. Miasto i Gmina Izbica. Gminna Strategia Rozwiązywania Problemów Społecznych na lata 2023–2032

Celem Strategii jest przeciwdziałanie marginalizacji i wykluczeniu społecznemu, powstanie i rozwój innowacyjnych form pomocy, profilaktyki



i stworzenie możliwości pełnego uczestnictwa gminy we wszystkich aspektach życia oraz wypełniania ról społecznych. Strategia jest instrumentem polityki społecznej, działającej na poziomie lokalnym przez władze samorządowe gminy, aktywizującym organizacje, instytucje i środowiska działające w obszarze pomocy społecznej oraz rozwoju gospodarczego i społecznego. Kierunki działań zawarte w strategii, pozwalają na dotarcie do najbardziej potrzebujących grup społecznych. Cele strategiczne i operacyjne zawarte w strategii Rozwiązywania Problemów Społecznych Gminy Izbica na lata 2023-2032 (SRPS) będą realizowane w ramach przyjętych działań w zależności od posiadanych przez samorząd gminy i pozyskanych z zewnątrz środków finansowych.

Misja Gminy Izbica: Misją Miasta i Gminy Izbica jest przeciwdziałanie marginalizacji i wykluczeniu społecznemu osób korzystających z różnych form zabezpieczenia społecznego poprzez udostępnianie im istniejących oraz rozwijanie nowych form oparcia społecznego realizowanego przez podmioty publiczne i niepubliczne, grupy samopomocy i wolontariat.

Wizja Gminy Izbica: Wizją Miasta i Gminy Izbica jest kompleksowe wspieranie osób i rodzin w wysiłkach zmierzających do zaspokojenia niezbędnych potrzeb, umożliwienie im życia w warunkach odpowiadających godności człowieka, a także podejmowanie działań zmierzających do życiowego usamodzielnienia osób i rodzin oraz ich integracji ze środowiskiem.

Celem nadrzędnym Strategii jest podniesienie jakości życia mieszkańców Miasta i Gminy Izbica. Aby osiągnąć cel nadrzędny strategii, wyznaczono cele szczegółowe:

1. Zapewnienie warunków niezbędnych do pełnego rozwoju rodzin, poprzez popieranie ekonomicznej, prawnej i społecznej ochrony życia rodzinnego.
2. Zwiększenie szans na podjęcie pracy zarobkowej i przeciwdziałanie negatywnym skutkom społecznym wynikającym z występującego w rodzinie problemu społecznego.
3. Wsparcie osób długotrwale chorych i niepełnosprawnych oraz ich rodzin, wyrównywanie szans w zakresie poprawy warunków życia.

4. Zapobieganie i zwalczanie problemów związanych z uzależnieniem od alkoholu.
5. Zapewnienie osobom starszym wsparcia w różnych formach warunków umożliwiających osobom starszym pozostania w środowisku zamieszkania.

Wypełnienie przyjętej misji jest uwarunkowane realizacją przedstawionych w SRPS celów strategicznych i operacyjnych, które są spójne z Gminnym Programem Rewitalizacji Gminy Izbica na lata 2024-2030.

Tabela 10. Cele strategiczne i cele operacyjne zawarte w Strategii Rozwiązywania Problemów Społecznych na lata 2023–2032 wpisujące się w cele Gminnego Programu Rewitalizacji Gminy Izbica na lata 2024-2030

Cele przyjęte w Gminnym Programie Rewitalizacji Gminy Izbica na lata 2024-2030	Powiązane z nimi cele określone w Strategii Rozwiązywania Problemów Społecznych na lata 2023–2032	
	Cele strategiczne	Cele operacyjne
CEL STRATEGICZNY II. Aktywizacja mieszkańców podobszarów obszaru rewitalizacji, przeciwdziałanie negatywnym zjawiskom społecznym oraz rozwój gospodarki w oparciu o posiadane zasoby i walory Cel operacyjny II.1 Rozwój oferty kulturalnej, edukacyjnej, rekreacyjnej i społecznej na rzecz lokalnej społeczności w podobszarach obszaru rewitalizacji	Aktywizacja i integracja grup zagrożonych wykluczeniem społecznym	I. Wspieranie bezrobotnych i poszukujących pracy
		II. Ograniczenie zjawiska ubóstwa jako podstawowego czynnika przyczyniającego się do wykluczenia społecznego
	Rozwój zintegrowanego systemu wspierania rodziny ze szczególnym uwzględnieniem pozycji dzieci i młodzieży	Zbudowanie zintegrowanego systemu wsparcia rodziny w wypełnianiu funkcji opiekuńczo – wychowawczych oraz zapewnienie odpowiednich warunków życia dzieciom w naturalnym środowisku rodzinnym
		II. Wsparcie dzieci i młodzieży w kształceniu i wszechstronnym rozwoju.

Cel operacyjny II.2 Wspieranie grup zagrożonych wykluczeniem społecznym	Wspieranie rodzin i osób dotkniętych problemami uzależnienia i przemocy	I. Profilaktyka i przeciwdziałanie przemocy w rodzinie
Cel operacyjny II.3 Wspieranie walki z bezrobociem oraz rozwoju przedsiębiorczości w podobszarach obszaru rewitalizacji	Utworzenie zintegrowanego systemu wsparcia dla osób starszych i niepełnosprawnych	I. Wyrównywanie szans osób niepełnosprawnych we wszystkich dziedzinach życia społecznego i gospodarczego poprzez stworzenie warunków do samodzielnego, pełnego i czynnego uczestnictwa w życiu zawodowym i społecznym.
		II. Przeciwdziałanie wykluczeniu społecznemu ludzi starszych
	Rozwój kapitału ludzkiego i społecznego	I. Wzmocnienie kadry pomocy społecznej oraz rozwijanie infrastruktury socjalnej
		II. Wyzwalanie aktywności obywatelskiej

Źródło: Doradztwo i Reklama Sp. z o.o. na podstawie Strategii Rozwiązywania Problemów Społecznych na lata 2023–2032

W związku z nagromadzeniem na obszarze rewitalizacji problemów społecznych, powiązania GPR z opisaną wyżej Strategią Rozwiązywania Problemów Społecznych na lata 2023–2032 dla Gminy Izbica, przejawiają się we wspólnych celach, które w sposób integralny harmonizują się.

Kluczowym czynnikiem planowanych działań rewitalizacyjnych jest aktywne uczestnictwo i zaangażowanie Gminnego Ośrodka Pomocy Społecznej w Izbicy, który jest także jednym z ważnych interesariuszy Gminnego Programu Rewitalizacji Gminy Izbica na lata 2024-2030.

4. WIZJA STANU OBSZARU PO PRZEPROWADZENIU REWITALIZACJI

Wizja stanu obszaru po przeprowadzeniu rewitalizacji pozwala na określenie, jaki jest planowany całościowy efekt wdrożenia przyjętego Programu i jak docelowo mają wyglądać objęty nim obszar rewitalizacji. W przypadku Gminnego Programu Rewitalizacji Gminy Izbica na lata 2024-2030, obszar rewitalizacji składa się z trzech podobszarów, które, jak wykazała diagnoza stanu obecnego, borykają się z podobnymi problemami sfery społecznej, gospodarczej i przestrzennej. Wizja stanu podobszarów po przeprowadzeniu rewitalizacji została określona następująco:

- **Podobszary obszaru rewitalizacji miejscami zapewniającymi wysoką jakość życia mieszkańcom, cechującymi się dogodnymi warunkami rozwoju społeczno-gospodarczego**

Wizja została sformułowana w taki sposób, by podkreślić, iż działania rewitalizacyjne mają na celu zapewnienie wysokiej jakości życia mieszkańcom poszczególnych podobszarów oraz zapewnienie dogodnych warunków do rozwoju społeczno-gospodarczego. Oznacza to podjęcie działań, które pozwolą zarówno na rozwiązanie lub minimalizowanie problemów społecznych, jakie skumulowały się w podobszarach, jak również na zwiększenie aktywności lokalnej gospodarki.

5. CELE REWITALIZACJI ORAZ ODPOWIADAJĄCE IM KIERUNKI DZIAŁAŃ

Zgodnie z zapisami ustawy o rewitalizacji, rewitalizacja jest procesem wyprowadzania ze stanu kryzysowego obszarów zdegradowanych prowadzonym w sposób kompleksowy, poprzez zintegrowane działania na rzecz lokalnej społeczności, przestrzeni i gospodarki, skoncentrowane

terytorialnie, prowadzone przez interesariuszy rewitalizacji na podstawie gminnego programu rewitalizacji. Istotą procesu rewitalizacji jest podjęcie komplementarnej interwencji w sferze społecznej, gospodarczej, techniczno-przestrzennej obszarów wybranych do rewitalizacji oraz realizacja przedsięwzięć, które umożliwią rozwiązanie zidentyfikowanych problemów, z powodu których obszary objęte programem zostały uznane za zdegradowane.

W toku diagnozy stanu obecnego podobszarów obszaru rewitalizacji przeanalizowano zjawiska problemowe, z uwagi na które podobszary zostały uznane za zdegradowane oraz określono wynikające z nich główne potrzeby lokalnych społeczności podobszarów obszaru rewitalizacji. Ich zestawienie prezentuje się następująco:

Tabela 11. Potrzeby lokalnych społeczności podobszarów obszaru rewitalizacji w kontekście zidentyfikowanych problemów

PROBLEMY PODOBSZARÓW OBSZARU REWITALIZACJI	WYNIKAJĄCE Z NICH POTRZEBY
<ul style="list-style-type: none"> • duża liczba osób w wieku poprodukcyjnym w podobszarze I. Stryjów, postępowanie zjawiska starzenia się lokalnej społeczności w każdym z podobszarów obszaru rewitalizacji 	<ul style="list-style-type: none"> • wsparcie osób w wieku poprodukcyjnym oraz zwiększenie ich aktywności społecznej w każdym z podobszarów obszaru rewitalizacji
<ul style="list-style-type: none"> • zmniejszanie się liczby ludności w podobszarach obszaru rewitalizacji, 	<ul style="list-style-type: none"> • zwiększenie atrakcyjności podobszarów obszaru rewitalizacji jako miejsc zamieszkania, wspieranie ich rozwoju społeczno-gospodarczego

<ul style="list-style-type: none"> • duża liczba osób bezrobotnych ogółem w podobszarach D. Ostrzyca – Tarnogóra oraz J. Wólka Orłowska – Topola, bezrobotnych do 30 roku życia w podobszarze J. Wólka Orłowska – Topola, bezrobotnych powyżej 50 roku życia w podobszarach D. Ostrzyca – Tarnogóra oraz I. Stryjów oraz długotrwale bezrobotnych we wszystkich trzech podobszarach obszaru rewitalizacji 	<ul style="list-style-type: none"> • aktywizacja osób bezrobotnych, szczególnie bezrobotnych, szczególnie w podobszarach D. Ostrzyca – Tarnogóra oraz J. Wólka Orłowska – Topola, bezrobotnych do 30 roku życia w podobszarze J. Wólka Orłowska – Topola, bezrobotnych powyżej 50 roku życia w podobszarach D. Ostrzyca – Tarnogóra oraz I. Stryjów oraz długotrwale bezrobotnych we wszystkich trzech podobszarach obszaru rewitalizacji
<ul style="list-style-type: none"> • duże zapotrzebowanie świadczenia GOPS i duża liczba osób z nich korzystających w każdym z trzech podobszarów obszaru rewitalizacji • duża liczba osób pobierających świadczenia GOPS z tytułu ubóstwa w podobszarach I. Stryjów oraz J. Wólka Orłowska – Topola 	<ul style="list-style-type: none"> • wsparcie osób w trudnej sytuacji życiowej, zapobieganie ich wykluczeniu społecznemu w każdym z trzech podobszarów obszaru rewitalizacji
<ul style="list-style-type: none"> • duża liczba świadczeń na rzecz osób z niepełnosprawnościami w każdym z trzech podobszarów obszaru rewitalizacji, ryzyko wykluczenia społecznego i niedostatecznego poziomu życia tych osób i ich rodzin 	<ul style="list-style-type: none"> • wsparcie osób z niepełnosprawnościami i ich rodzin, zwiększenie ich integracji z lokalną społecznością i zapobieganie ich wykluczeniu społecznemu w każdym z trzech podobszarów obszaru rewitalizacji
<ul style="list-style-type: none"> • duża liczba osób pobierających świadczenia z tytułu wielodzietności w każdym z podobszarów obszaru rewitalizacji 	<ul style="list-style-type: none"> • wsparcie rodzin wielodzietnych w każdym z podobszarów obszaru rewitalizacji

<ul style="list-style-type: none"> • koncentracja zjawisk związanych z przestępczością w podobszarach D. Ostrzyca – Tarnogóra oraz I. Stryjów 	<ul style="list-style-type: none"> • zwiększenie poczucia bezpieczeństwa mieszkańców oraz działania profilaktyczne w zakresie bezpieczeństwa w podobszarach D. Ostrzyca – Tarnogóra oraz I. Stryjów
<ul style="list-style-type: none"> • niedostateczna aktywność gospodarcza podobszaru I. Stryjów, • duża liczba wyrejestrowanych podmiotów gospodarczych w podobszarach D. Ostrzyca – Tarnogóra oraz J. Wólka Orłowska – Topola, problem z funkcjonowaniem przedsiębiorstw, • tracenie rolniczego charakteru przez podobszary obszaru rewitalizacji i konieczność rozwoju działalności pozarolniczej • problemy z funkcjonowaniem przedsiębiorstw i lokalnej gospodarki w poszczególnych podobszarach obszaru rewitalizacji 	<ul style="list-style-type: none"> • zwiększenie zainteresowania prowadzeniem działalności gospodarczej w podobszarze I. Stryjów, • wspieranie rozwoju przedsiębiorczości i lokalnej gospodarki w oparciu o posiadane zasoby i potencjał w każdym z trzech podobszarów obszaru rewitalizacji
<ul style="list-style-type: none"> • niedostateczna integracja lokalnej społeczności poszczególnych podobszarów obszaru rewitalizacji 	<ul style="list-style-type: none"> • zwiększenie integracji i więzi społecznych pomiędzy mieszkańcami podobszarów obszaru rewitalizacji
<ul style="list-style-type: none"> • niedostateczna aktywność fizyczna mieszkańców, w tym dzieci i młodzieży oraz seniorów, w podobszarach obszaru rewitalizacji 	<ul style="list-style-type: none"> • zwiększenie popularności prowadzenia zdrowego trybu życia oraz aktywności fizycznej wśród mieszkańców podobszarów obszaru rewitalizacji, w tym dzieci i młodzieży oraz seniorów

<ul style="list-style-type: none"> • azbest pozostały do unieszkodliwienia w podobszarach obszaru rewitalizacji, w szczególności w podobszarach D. Ostrzyca – Tarnogóra oraz J. Wólka Orłowska – Topola 	<ul style="list-style-type: none"> • podniesienie świadomości ekologicznej mieszkańców, związanej z koniecznością unieszkodliwienia azbestu, w szczególności w podobszarach D. Ostrzyca – Tarnogóra oraz J. Wólka Orłowska – Topola
<ul style="list-style-type: none"> • duży udział dróg gminnych wymagających remontu w podobszarze J. Wólka Orłowska – Topola 	<ul style="list-style-type: none"> • podniesienie jakości sieci dróg gminnych w podobszarze J. Wólka Orłowska – Topola
<ul style="list-style-type: none"> • niska dostępność tras rowerowych w podobszarach obszaru rewitalizacji 	<ul style="list-style-type: none"> • rozwój sieci tras rowerowych w podobszarach obszaru rewitalizacji
<ul style="list-style-type: none"> • istnienie obiektów, miejsc, budynków ulegających degradacji i niewykorzystywanych na rzecz lokalnej społeczności w podobszarach D. Ostrzyca – Tarnogóra oraz J. Wólka Orłowska – Topola 	<ul style="list-style-type: none"> • zwiększenie stopnia wykorzystania na rzecz lokalnej społeczności obiektów ulegających degradacji w podobszarach D. Ostrzyca – Tarnogóra oraz J. Wólka Orłowska – Topola
<ul style="list-style-type: none"> • niedostateczna dostępność jednostkach obiektów, które pełnią funkcję handlową i usługową w podobszarach, I. Stryjów oraz J. Wólka Orłowska – Topola 	<ul style="list-style-type: none"> • zwiększenie dostępności usług publicznych i niekomercyjnych w podobszarach obszaru rewitalizacji w podobszarach, I. Stryjów oraz J. Wólka Orłowska – Topola, zgodnie ze zidentyfikowanymi potrzebami
<ul style="list-style-type: none"> • deficyt mieszkań komunalnych, duże zapotrzebowanie na mieszkania tego typu wśród mieszkańców każdego z podobszarów obszaru rewitalizacji oraz całej Gminy 	<ul style="list-style-type: none"> • zwiększenie podaży mieszkań komunalnych w podobszarach obszaru rewitalizacji

<ul style="list-style-type: none"> • obiekty zabytkowe ulegające degradacji i wymagające podjęcia interwencji 	<ul style="list-style-type: none"> • poprawa stanu obiektów zabytkowych w podobszarach obszaru rewitalizacji
--	---

Źródło: Doradztwo i Reklama Sp. z o.o.

Zidentyfikowane problemy podobszarów obszaru rewitalizacji oraz wynikające z nich potrzeby stanowiły podstawę do wyznaczenia celów programu rewitalizacji. Z uwagi na fakt, iż rewitalizacja stanowi kilkuletni proces oddziaływania na obszary objęte Gminnym Programem Rewitalizacji, konieczne było wyznaczenie zarówno celów strategicznych, obejmujących cały okres wdrażania procesu rewitalizacji, jak i celów operacyjnych, przyporządkowanych efektom krótkookresowym.

Gminny Program Rewitalizacji Gminy Izbica na lata 2024-2030 zakłada osiągnięcie następujących celów strategicznych oraz przyporządkowanych im celów operacyjnych:

Tabela 12. Cele Gminnego Programu Rewitalizacji Gminy Izbica na lata 2024-2030

CEL STRATEGICZNY I	CEL STRATEGICZNY II
Poprawa stanu dostępnych obiektów i infrastruktury w celu zapewnienia odpowiednich warunków funkcjonowania sfery społecznej i gospodarczej w podobszarach obszaru rewitalizacji	Aktywizacja mieszkańców podobszarów obszaru rewitalizacji, przeciwdziałanie negatywnym zjawiskom społecznym oraz rozwój gospodarki w oparciu o posiadane zasoby i walory
CELE OPERACYJNE	CELE OPERACYJNE
Cel operacyjny I.1. Poprawa stanu obiektów ulegających degradacji i ich wykorzystanie na rzecz lokalnej społeczności zgodnie ze zidentyfikowanymi potrzebami w podobszarach obszaru rewitalizacji	Cel operacyjny II.1. Rozwój oferty kulturalnej, edukacyjnej, rekreacyjnej i społecznej na rzecz lokalnej społeczności w podobszarach obszaru rewitalizacji

<p>Cel operacyjny I.2.</p> <p>Poprawa stanu infrastruktury podobszarów obszaru rewitalizacji zgodnie ze zidentyfikowanymi potrzebami</p>	<p>Cel operacyjny II.2.</p> <p>Wspieranie grup zagrożonych wykluczeniem społecznym</p> <p>Cel operacyjny II.3.</p> <p>Wspieranie walki z bezrobociem oraz rozwoju przedsiębiorczości w podobszarach obszaru rewitalizacji</p>
---	---

Źródło: Doradztwo i Reklama Sp. z o.o.

Cel strategiczny I obejmuje działania z zakresu poprawy stanu technicznego obiektów ulegających degradacji, dzięki czemu możliwe będzie ich wykorzystanie na rzecz lokalnej społeczności, zgodnie ze zidentyfikowanymi w trakcie diagnozy potrzebami. Zakłada również poprawę stanu dostępnej infrastruktury.

Cel strategiczny II ukierunkowany jest na bezpośrednie oddziaływanie na sfery społeczną i gospodarczą podobszarów obszaru rewitalizacji. Zakłada wdrożenie działań umożliwiających aktywizację życia społecznego, integrację mieszkańców i przeciwdziałanie negatywnym zjawiskom społecznym, zgodnie ze zdiagnozowanymi problemami i potrzebami podobszarów. W ramach celu zakłada się także podejmowanie inicjatyw mających na celu wspieranie rozwoju gospodarki podobszarów obszaru rewitalizacji. Zgodnie z przeprowadzoną diagnozą, konieczna jest realizacja różnorodnych przedsięwzięć, które będą miały wpływ na zwiększenie zainteresowania prowadzeniem działalności gospodarczej, wzrost aktywności gospodarczej obszaru lub zwiększenie stopnia wykorzystania posiadanych przez podobszary obszaru rewitalizacji walorów przyrodniczo-krajobrazowych w rozwoju sfery gospodarczej.

Poszczególnym celom strategicznym przyporządkowano następujące cele operacyjne:

1. Cel strategiczny I: Poprawa stanu dostępnych obiektów i infrastruktury w celu zapewnienia odpowiednich warunków funkcjonowania sfery społecznej i gospodarczej w podobszarach obszaru rewitalizacji:
 - Cel operacyjny I.1. Poprawa stanu obiektów ulegających degradacji i ich wykorzystanie na rzecz lokalnej społeczności zgodnie ze zidentyfikowanymi potrzebami w podobszarach obszaru rewitalizacji – cel zakłada podejmowanie działań, które nie tylko pozwolą na efektywne zagospodarowanie obiektów obecnie niewykorzystywanych na rzecz mieszkańców, lecz także umożliwią wzmocnienie dzięki nim społecznego i gospodarczego potencjału podobszarów obszaru rewitalizacji.
 - Cel operacyjny I.2. Poprawa stanu infrastruktury podobszarów obszaru rewitalizacji zgodnie ze zidentyfikowanymi potrzebami - cel zakłada poprawę stanu tych elementów infrastruktury podobszarów obszaru rewitalizacji, których braki zidentyfikowano w procesie diagnozy. Jego realizacja przyczyni się przede wszystkim do podniesienia jakości życia mieszkańców.
2. Cel strategiczny II. Aktywizacja mieszkańców podobszarów obszaru rewitalizacji, przeciwdziałanie negatywnym zjawiskom społecznym oraz rozwój gospodarki w oparciu o posiadane zasoby i walory:
 - Cel operacyjny II.1. Rozwój oferty kulturalnej, edukacyjnej, rekreacyjnej i społecznej na rzecz lokalnej społeczności w podobszarach obszaru rewitalizacji – cel zakłada realizację przedsięwzięć ukierunkowanych na rozwój oferty edukacyjnej, kulturalnej, rekreacyjnej oraz o charakterze społecznym w obrębie podobszarów obszaru rewitalizacji, zgodnie ze zidentyfikowanymi problemami i potrzebami. Działania tego typu pozwolą na zwiększenie aktywności mieszkańców, wzmocnienia więzi społecznych i zachęcenia do czynnego udziału w życiu lokalnej społeczności.
 - Cel operacyjny II.2. Wspieranie grup zagrożonych wykluczeniem społecznym – do grup najbardziej narażonych na marginalizację społeczną należą seniorzy, osoby znajdujące się w trudnej sytuacji

materialnej, osoby z niepełnosprawnościami, rodziny wielodzietne. Cel grupuje przedsięwzięcia, które mają na celu ich wsparcie, integrację oraz zapobieganie wykluczeniu społecznemu, zgodnie ze zidentyfikowanymi problemami i potrzebami w podobszarach obszaru rewitalizacji.

- Cel operacyjny II.3. Wspieranie walki z bezrobociem oraz rozwoju przedsiębiorczości w podobszarach obszaru rewitalizacji – w podobszarach obszaru rewitalizacji zidentyfikowano problemy z bezrobociem. Działania na rzecz osób bezrobotnych należą do działań priorytetowych w podobszarach obszaru rewitalizacji, zgodnie ze zdiagnozowanymi problemami. Ponadto, cel ukierunkowany jest również na zidentyfikowane potrzeby w sferze gospodarczej podobszarów obszaru rewitalizacji. Zakłada promowanie rozwoju przedsiębiorczości i zachęcanie do prowadzenia własnej działalności.

Wyznaczonym celom odpowiadają kierunki działań, które określają ogólne rodzaje i założenia przedsięwzięć, jakie będą realizowane w ramach rewitalizacji i przyczynią się do osiągnięcia przyjętych celów. Kierunki działań są bezpośrednio skorelowane z wynikającymi ze zidentyfikowanych problemów potrzebami. Ich zestawienie prezentuje się następująco:

Tabela 13. Powiązania kierunków działań z celami oraz wynikającymi z nich potrzebami

CEL STRATEGICZNY	CEL OPERACYJNY	KIERUNEKI DZIAŁAŃ W RAMACH CELÓW	POTRZEBY, NA KTÓRE ODPOWIADAJĄ KIERUNKI DZIAŁAŃ
<p>I. Poprawa stanu dostępnych obiektów i infrastruktury w celu zapewnienia odpowiednich warunków funkcjonowania sfery społecznej i gospodarczej w podobszarach obszaru rewitalizacji</p>	<p>Cel operacyjny I.1. Poprawa stanu obiektów ulegających degradacji i ich wykorzystanie na rzecz lokalnej społeczności zgodnie ze zidentyfikowanymi potrzebami w podobszarach obszaru rewitalizacji</p>	<ul style="list-style-type: none"> - modernizacja budynków ulegających degradacji oraz ich adaptacja na rzecz ponownego wykorzystania, - utworzenie mieszkań komunalnych, - odnowa obiektów zabytkowych. 	<ul style="list-style-type: none"> - zwiększenie stopnia wykorzystania na rzecz lokalnej społeczności obiektów ulegających degradacji w podobszarach D. Ostrzyca – Tarnogóra oraz J. Wólka Orłowska – Topola, - zwiększenie dostępności usług publicznych i niekomercyjnych w podobszarach obszaru rewitalizacji w podobszarach, I. Stryjów oraz J. Wólka Orłowska – Topola, zgodnie ze zidentyfikowanymi potrzebami, - zwiększenie podaży mieszkań komunalnych w podobszarach obszaru

			rewitalizacji, - poprawa stanu obiektów zabytkowych w podobszarach obszaru rewitalizacji.
	Cel operacyjny I.2 Poprawa stanu infrastruktury podobszarów obszaru rewitalizacji zgodnie ze zidentyfikowanymi potrzebami	- poprawa stanu infrastruktury drogowej i okołodrogowej w obrębie podobszarów obszaru rewitalizacji	- podniesienie jakości sieci dróg gminnych w podobszarze J. Wólka Orłowska – Topola, - rozwój sieci tras rowerowych w podobszarach obszaru rewitalizacji
II. Aktywizacja mieszkańców podobszarów obszaru rewitalizacji, przeciwdziałanie negatywnym zjawiskom społecznym oraz rozwój gospodarki w oparciu o posiadane zasoby i walory	Cel operacyjny II.1 Rozwój oferty kulturalnej, edukacyjnej, rekreacyjnej i społecznej na rzecz lokalnej społeczności w podobszarach obszaru rewitalizacji	- organizacja przedsięwzięć o charakterze kulturalnym, edukacyjnym, sportowo-rekreacyjnym, społecznym na rzecz lokalnej społeczności w obrębie podobszarów obszaru rewitalizacji	- zwiększenie integracji i więzi społecznych pomiędzy mieszkańcami podobszarów obszaru rewitalizacji - zwiększenie atrakcyjności podobszarów obszaru rewitalizacji jako miejsc zamieszkania, wspieranie ich rozwoju społeczno-gospodarczego - zwiększenie popularności prowadzenia zdrowego trybu

			życia oraz aktywności fizycznej wśród mieszkańców podobszarów obszaru rewitalizacji, w tym dzieci i młodzieży oraz seniorów
		- organizacja działań mających na celu poprawę bezpieczeństwa mieszkańców w podobszarach D. Ostrzyca – Tarnogóra oraz I. Stryjów	- zwiększenie poczucia bezpieczeństwa mieszkańców oraz działania profilaktyczne w zakresie bezpieczeństwa w podobszarach D. Ostrzyca – Tarnogóra oraz I. Stryjów
		- organizacja działań mających na celu zwiększenie świadomości ekologicznej mieszkańców, w szczególności związanej z koniecznością usuwania azbestu, w szczególności w podobszarach D. Ostrzyca – Tarnogóra oraz J. Wólka Orłowska – Topola	- podniesienie świadomości ekologicznej mieszkańców, związanej z koniecznością unieszkodliwienia azbestu, w szczególności w podobszarach D. Ostrzyca – Tarnogóra oraz J. Wólka Orłowska – Topola
	Cel operacyjny II.2 Wspieranie grup	- organizacja działań na rzecz wsparcia i integracji osób w wieku	- wsparcie osób w wieku poprodukcyjnym oraz zwiększenie ich aktywności

	zagrożonych wykluczeniem społecznym	poprodukcyjnym w podobszarach obszaru rewitalizacji	społecznej w każdym z podobszarów obszaru rewitalizacji
		- organizacja działań na rzecz wsparcia i integracji osób w trudnej sytuacji życiowej w podobszarach obszaru rewitalizacji	- wsparcie osób w trudnej sytuacji życiowej, zapobieganie ich wykluczeniu społecznemu w każdym z trzech podobszarów obszaru rewitalizacji
		- organizacja działań na rzecz wsparcia i integracji osób z niepełnosprawnościami oraz ich rodzin w podobszarach obszaru rewitalizacji	- wsparcie osób z niepełnosprawnościami i ich rodzin, zwiększenie ich integracji z lokalną społecznością i zapobieganie ich wykluczeniu społecznemu w każdym z trzech podobszarów obszaru rewitalizacji
		- organizacja działań na rzecz wsparcia rodzin wielodzietnych w podobszarach obszaru rewitalizacji	- wsparcie rodzin wielodzietnych w każdym z podobszarów obszaru rewitalizacji

	<p>Cel operacyjny II.3</p> <p>Wspieranie walki z bezrobociem oraz rozwoju przedsiębiorczości w podobszarach obszaru rewitalizacji</p>	<p>- organizacja działań na rzecz osób bezrobotnych w podobszarach obszaru rewitalizacji zgodnie ze zdiagnozowanymi potrzebami</p>	<p>- aktywizacja osób bezrobotnych szczególnie w podobszarach D. Ostrzyca – Tarnogóra oraz J. Wólka Orłowska – Topola, bezrobotnych do 30 roku życia w podobszarze J. Wólka Orłowska – Topola, bezrobotnych powyżej 50 roku życia w podobszarach D. Ostrzyca – Tarnogóra oraz I. Stryjów oraz długotrwale bezrobotnych we wszystkich trzech podobszarach obszaru rewitalizacji</p>
		<p>- organizacja działań na rzecz osób zainteresowanych założeniem działalności gospodarczej w podobszarze I. Stryjów,</p> <p>- organizacja działań na rzecz wspierania przedsiębiorczości w każdym z trzech podobszarów</p>	<p>- zwiększenie zainteresowania prowadzeniem działalności gospodarczej w podobszarze I. Stryjów,</p> <p>- wspieranie rozwoju przedsiębiorczości i lokalnej gospodarki w oparciu o posiadane zasoby i potencjał</p>

		<p>obszaru rewitalizacji,</p> <ul style="list-style-type: none"> - promocja turystyczna podobszarów obszaru rewitalizacji, - współpraca z przedsiębiorcami na rzecz wykorzystania istniejących atutów i walorów podobszarów obszaru rewitalizacji w procesie rozwoju gospodarki. 	<p>w każdym z trzech podobszarów obszaru rewitalizacji</p> <ul style="list-style-type: none"> - zwiększenie atrakcyjności podobszarów obszaru rewitalizacji jako miejsc zamieszkania, wspieranie ich rozwoju społeczno-gospodarczego.
--	--	--	--

6. OPIS PRZEDSIĘWZIĘĆ REWITALIZACYJNYCH

W rozdziale tym zaprezentowano wszystkie przedsięwzięcia podstawowe i pozostałe dopuszczalne, które zaplanowano do realizacji w ramach Gminnego Programu Rewitalizacji Gminy Izbica na lata 2024-2030.

Przedsięwzięcia rewitalizacyjne przedstawione w GPR zostały wybrane w procesie partycypacyjnego modelu społecznego. Potencjalni beneficjenci programu mieli możliwość wpisania własnych projektów do GPR. Projekty można było zgłaszać na „formularzu karty przedsięwzięcia”, który opublikowany był na stronie Urzędu Miasta i Gminy Izbica w terminie od 04.12.2023 r. do 18.12.2023 r. drogą elektroniczną, drogą korespondencyjną na adres Urzędu Miasta i Gminy Izbica oraz bezpośrednio w siedzibie Urzędu Miasta i Gminy Izbica.

Realizacja przedsięwzięć podstawowych jest kluczowa do powodzenia procesu rewitalizacji. Przedsięwzięcia dopuszczalne są istotne z punktu widzenia potrzeb obszaru rewitalizacji i mają za zadanie swym oddziaływaniem uzupełniać zaplanowane przedsięwzięcia podstawowe. Cele, które dzięki realizacji tych przedsięwzięć powinny zostać osiągnięte korelują z wyznaczonymi celami rewitalizacji.

Projekty podstawowe w sposób bezpośredni przyczynią się do ograniczenia zjawisk kryzysowych, wskazanych w sferze społecznej. Realizacja tych przedsięwzięć jest niezbędna dla uzyskania efektów rewitalizacji. W przypadku projektów podstawowych, Gmina Izbica będzie ubiegać się o pozyskanie zewnętrznego dofinansowania (np. z Funduszy Europejskich dla Lubelskiego 2021-2027) na realizację większości z nich. Natomiast projekty uzupełniające będą wzmacniać efekty przedsięwzięć podstawowych i przyczynią się do poprawy sytuacji w sferze społecznej, gospodarczej i przestrzennej w podobszarach obszaru rewitalizacji, zgodnie ze zdiagnozowanymi potrzebami. Ich finansowanie zostało lub zostanie w dużej mierze zapewnione ze środków własnych Gminy, środków UE oraz środków krajowych takich jak np. Funduszu Inwestycji Strategicznych - Polski Ład i inne.

Projekty wpisywane na listę do GPR były weryfikowane pod względem położenia w obszarze rewitalizacji, zapewniania spójności z celami wyznaczonymi w Gminnym Programie Rewitalizacji oraz odpowiedzi na zdiagnozowane w problemy w obszarze rewitalizacji. Na etapie przyjmowania projektów do Gminnego Programu Rewitalizacji nie zakładano weryfikacji projektów pod kątem ich gotowości do realizacji. W GPR znajdują się projekty o różnym stopniu gotowości do wykonania. Założenie takie przyjęto ze względu na długi czasokres obowiązywania dokumentu tj. do 2030 roku. Opracowanie dokumentacji projektowej i uzyskanie odpowiednich pozwoleń to złożony proces wymagający odpowiedniego czasu. Część potencjalnych beneficjentów przystąpi do opracowywania dokumentacji i jej uzgadniania w trakcie obowiązywania GPR.

Działania rewitalizacyjne są odpowiedzią na wykazane w diagnozie i ankietach problemy społeczne oraz inne negatywne zjawiska. Przedsięwzięcia są wzajemnie powiązane tematycznie i przestrzennie. Poza projektami o charakterze inwestycyjnym (projekty twarde - infrastrukturalne) na liście znalazły się również projekty z zakresu integracji społecznej, czy też edukacji zwane projektami „miękkimi”. Projekty miękkie są ściśle powiązane z planowanymi inwestycjami i są adresowane zarówno do mieszkańców obszaru jak i całej Gminy.

Realizacja zaplanowanych przedsięwzięć przyczyni się do niwelowania zdiagnozowanych problemów oraz będzie miała wpływ na poprawę sytuacji kryzysowej obszaru. Przedsięwzięcia „miękkie” mają charakter społeczny, odnoszą się do zidentyfikowanych potrzeb, pobudzają społeczność lokalną do większej aktywności i integracji oraz ją edukują w zakresie m.in. ekologii oraz bezpieczeństwa. Zaplanowane przedsięwzięcia rewitalizacyjne dotyczą także poprawy dostępnej infrastruktury społecznej oraz technicznej, aby mieszkańcy mogli w pełni z niej korzystać oraz pobudzają społeczność do większej aktywności i integracji. Działania wpłyną na poprawę jakości życia, mieszkańców obszaru rewitalizacji, na zapobieżenie postępującej degradacji obiektów użyteczności publicznej oraz na poprawę bezpieczeństwa i podniesienie standardu usług na rzecz lokalnej społeczności. Działania

rewitalizacyjne mają także na celu wspieranie rozwoju przedsiębiorczości oraz aktywizację osób bezrobotnych.

Wszystkie projekty wpisane do Gminnego Programu Rewitalizacji Gminy Izbica na lata 2024-2030 będą realizowane zgodnie z zasadami prawa polskiego oraz wspólnotowego. Każdy projekt przejdzie właściwą dla swojego charakteru weryfikację pod kątem zgodności z prawem i w celu realizacji uzyska wszelkie potrzebne pozwolenia i decyzje. Tylko pod tym warunkiem Beneficjenci Programu będą mogli ubiegać się o dofinansowanie zarówno ze źródeł krajowych jak i Unii Europejskiej. W przypadku uzyskania dofinansowania, każdy z potencjalnych beneficjentów będzie odpowiedzialny za prawidłowe udokumentowanie wykonania inwestycji, prawidłowe rozliczenie kosztów oraz udowodnienie realizacji założonych wskaźników produktów i rezultatów.

6.1. Lista podstawowych przedsięwzięć rewitalizacyjnych

W ramach Gminnego Programu Rewitalizacji Gminy Izbica na lata 2024-2030 planuje się realizację 12 podstawowych przedsięwzięć rewitalizacyjnych. Poszczególne przedsięwzięcia, ich zakres, cele oraz planowane efekty zostały ujęte w poniższych zestawieniach tabelarycznych:

Tabela 14. Podstawowe przedsięwzięcie rewitalizacyjne: Rewitalizacja obszaru zdegradowanego w Wólce Orłowskiej w Gminie Izbica

Nazwa przedsięwzięcia:
Rewitalizacja obszaru zdegradowanego w Wólce Orłowskiej w Gminie Izbica
Lokalizacja
Działki nr 437, 442 Wólka Orłowska, przedsięwzięcie zlokalizowane podobszarze J. Wólka Orłowska – Topola, w obszarze rewitalizacji
Inicjator odpowiedzialny za realizację zadania:
Gmina Izbica
Zakres projektu:

Realizacja zadania będzie polegała na adaptacji budynku po byłej szkole podstawowej w miejscowości Wólka Orłowska na mieszkania komunalne oraz zagospodarowaniu najbliższego otoczenia budynku.

Planowany zakres robót budowlanych w istniejącym budynku obejmuje wydzielenie nowych lokali, wykonanie nowych instalacji elektrycznej, wentylacji, wod-kan i C.O, wymianę stolarki okiennej i drzwiowej, wykonanie nowych posadzek, tynków, wymianę pokrycia dachowego, ocieplenie budynku.

Zagospodarowanie budynku obejmuje budowę boiska wielofunkcyjnego o nawierzchni poliuretanowej (tj. boiska do gry w piłkę ręczną, boiska do gry w koszykówkę, boiska do siatkówki), wykonanie oświetlenie terenu, montaż ogrodzenia w formie piłkochwytu z bramą i furtą, budowę utwardzenia z kostki brukowej stanowiącej ciąg pieszo-jezdny i chodnik przy boisku oraz montaż obiektów małej architektury: siedziska, kosze, stojak na rowery.

W ramach działań rewitalizacyjnych, polegających na wykonaniu niezbędnych robót budowlanych, instalacyjnych oraz wyposażeniowych, ulegający degradacji budynek po byłej szkole podstawowej zostanie przystosowany do pełnienia funkcji mieszkalnych. Stan techniczny obiektu zostanie znacznie poprawiony, budynek zostanie dostosowany do potrzeb osób z niepełnosprawnościami oraz starszych.

Otoczenie budynku zostanie efektywnie zagospodarowane na rzecz lokalnej społeczności. Dzięki realizacji przedsięwzięcia powstanie wysokiej jakości infrastruktura sportowo-rekreacyjna, umożliwiająca realizację przedsięwzięć z zakresu promowania czynnego wypoczynku oraz zdrowego trybu życia.

W ramach przedsięwzięcia przewiduje się wykonywania prac mających na celu termomodernizację budynku. Zatem zgodnie z wymogami prawa prace te muszą zostać wykonane w sposób nie szkodzący ptakom i nietoperzom wykorzystującym otwory wentylacyjne, jako miejsca rozrodu. Przed rozpoczęciem prac wykonana zostanie przez doświadczonego ornitologa inwentaryzacja przyrodnicza, w zakresie występowania gatunków chronionych ptaków oraz nietoperzy na budynku przeznaczonym do

termomodernizacji. W razie konieczności podjęte zostaną działania minimalizujące (np. wykonanie prac poza sezonem lęgowym, wywieszenie budek lęgowych) zgodnie z zaleceniami specjalisty wykonującego inwentaryzację.

W ramach zadania przewidziano również **podnoszenie kwalifikacji zawodowych dla osób bezrobotnych z podobszarów rewitalizacji.**

Na obszarze Gminy Izbica obserwuje się dość dużą grupę osób bezrobotnych wykluczonych społecznie, mających problem z podjęciem pracy z różnych przyczyn.

Koncepcja przedsięwzięcia zakłada wsparcie osób pozostających bez pracy poprzez podnoszenie ich kwalifikacji zawodowych dostosowanych do potrzeb lokalnego rynku pracy. Wobec czego, głównym jego celem będzie aktywizacja osób bezrobotnych będących w szczególnej sytuacji na rynku pracy poprzez umożliwienie im nabywania umiejętności i kwalifikacji zawodowych ukierunkowanych na potrzeby lokalnych pracodawców.

W ramach przedsięwzięcia planuje się takie działania jak:

- badanie zainteresowań i uzdolnień zawodowych bezrobotnych,
- badanie lokalnych pracodawców dotyczące preferowanych kwalifikacji zawodowych u pracowników,
- udzielanie porad ułatwiających wybór zawodu, zmianę kwalifikacji, podjęcie lub zmianę zatrudnienia,
- organizacja szkoleń grupowych i indywidualnych dla bezrobotnych dostosowanych do potrzeb pracodawców na temat pożądanых kwalifikacji u pracowników,
- upowszechnianie kierunków kształcenia zgodnych z potrzebami lokalnego rynku pracy.

Wsparcie kierowane będzie przede wszystkim do osób długotrwale bezrobotnych. Oczekiwany efektem przedsięwzięcia będzie spadek liczby osób pozostających bez pracy i podniesienie kwalifikacji zawodowych bezrobotnych (dostosowanych do potrzeb lokalnego rynku pracy)

umożliwiających ich powrót do aktywności. Tym samym ograniczy to zjawisko wykluczenia społecznego osób w trudnej sytuacji życiowej. W wyniku podjętych szkoleń, będzie możliwe dokonanie szczegółowej charakterystyki pożądanych przez przedsiębiorców kwalifikacji i kompetencji u pracowników oraz dostosowanie działań skierowanych do bezrobotnych do zidentyfikowanych potrzeb.

Beneficjenci ostateczni przedsięwzięcia: bezrobotni w szczególności z podobszarów rewitalizacji.

Krótki opis problemu jaki ma rozwiązać realizacja przedsięwzięcia:

W podobszarze J. Wólka Orłowska – Topola usytuowany jest ulegający degradacji budynek, który w przeszłości pełnił funkcję siedziby szkoły podstawowej. W obszarach wiejskich szkoły podstawowe są placówkami, które poza działalnością edukacyjną, pełnią też ważne funkcje dla lokalnej społeczności i wykonują na rzecz lokalnej społeczności szereg inicjatyw, takich jak organizacja imprez okolicznościowych, integrowanie społeczności szkolnej, angażowanie rodziców i uczniów w różnorodne wydarzenia, w tym akcje charytatywne, itp. Działalność ta ma korzystny wpływ na lokalną społeczność i przyczynia się do zwiększenia jej aktywności oraz tworzenia więzi społecznych. Obecnie, obiekt w Wólce Orłowskiej nie jest wykorzystywany na rzecz mieszkańców i w żaden sposób nie zrekompensowano utraty pełnionych przez niego funkcji istotnych funkcji w lokalnej społeczności. Degradacji ulega również otoczenie budynku, które podczas funkcjonowania szkoły służyło uczniom jako miejsce aktywności. Obecnie nie jest ono efektywnie zagospodarowane na rzecz lokalnej społeczności.

Na terenie całego obszaru rewitalizacji występuje problem z dostępnością do infrastruktury społecznej w postaci mieszkań komunalnych dla osób potrzebujących, w tym zagrożonych wykluczeniem społecznym.

Wszystkie lokale wchodzące w skład mieszkaniowego zasobu Gminy Izbica,

usytuowane są w budynkach wybudowanych w okresie powojennym. Wiek oraz stopień zużycia technicznego sprawiają, iż budynki te wymagają przeprowadzania bieżących prac remontowych. W miarę możliwości finansowych adaptuje się pomieszczenia w budynkach stanowiących własność Gminy Izbica na potrzeby mieszkalne. Większość budynków wymaga jednak kapitalnych remontów i modernizacji ze względu na swój wiek, ogólny stan techniczny, jak również bieżące zużycie eksploatacyjne będące wynikiem użytkowania budynków i lokali.

Gmina Izbica obecnie boryka się z dużym problemem związanym z niedostateczną dostępnością mieszkań komunalnych. Problem ten w głównej mierze wynika z małej liczby mieszkań, dużego zainteresowania wynajmem takich lokali, jak również brakiem odpowiednich środków finansowych na pokrycie kosztów przystosowania odpowiedniej liczby lokali na cele mieszkalnictwa komunalnego.

Osoby ubiegające się o pozyskanie prawa do zamieszkania w lokalu komunalnym są to w większości osoby o niskim dochodzie przypadającym na jednego mieszkańca bądź osoby o długo utrzymującym się statucie osoby bezrobotnej. Wielu z nich to mieszkańcy poszczególnych podobszarów obszaru rewitalizacji.

Prognozowane rezultaty wraz ze sposobem ich oceny w odniesieniu do celów rewitalizacji

Przedsięwzięcie odpowiada następującym celom rewitalizacji:

- Cel strategiczny I. Poprawa stanu dostępnych obiektów i infrastruktury w celu zapewnienia odpowiednich warunków funkcjonowania sfery społecznej i gospodarczej w podobszarach obszaru rewitalizacji.
 - o Cel operacyjny Cel operacyjny I.1. Poprawa stanu obiektów ulegających degradacji i ich wykorzystanie na rzecz lokalnej społeczności zgodnie ze zidentyfikowanymi potrzebami w podobszarach obszaru rewitalizacji.
- Cel strategiczny II. Aktywizacja mieszkańców podobszarów obszaru rewitalizacji, przeciwdziałanie negatywnym zjawiskom społecznym oraz

rozwój gospodarki w oparciu o posiadane zasoby i walory.

- Cel operacyjny: II.3. Wspieranie walki z bezrobociem oraz rozwoju przedsiębiorczości w podobszarach obszaru rewitalizacji.

Kierunki działań:

- zwiększenie stopnia wykorzystania na rzecz lokalnej społeczności obiektów ulegających degradacji w podobszarach D. Ostrzyca – Tarnogóra oraz J. Wólka Orłowska – Topola,
- zwiększenie dostępności usług publicznych i niekomercyjnych w podobszarach obszaru rewitalizacji w podobszarach, I. Stryjów oraz J. Wólka Orłowska – Topola, zgodnie ze zidentyfikowanymi potrzebami,
- zwiększenie podaży mieszkań komunalnych w podobszarach obszaru rewitalizacji,
- organizacja działań na rzecz osób bezrobotnych w podobszarach obszaru rewitalizacji zgodnie ze zdiagnozowanymi potrzebami.

Realizacja projektu przebudowy budynku po byłej szkole podstawowej w Wólce Orłowskiej pozwoli na modernizację istniejącego budynku, poprawę jego stanu technicznego, zatrzymanie procesu jego degradacji i jego pełne wykorzystanie na rzecz lokalnej społeczności, zgodnie ze zdiagnozowanymi potrzebami. Dzięki realizacji inwestycji, ulegający degradacji budynek zostanie przebudowany i w pełni dostosowany do pełnienia przez niego funkcji mieszkalnych. Mieszkania komunalne będą w dużej mierze przeznaczone dla osób znajdujących się w trudnej sytuacji życiowej, o niskim dochodzie przypadającym na jednego mieszkańca lub o długo utrzymującym się statucie osoby bezrobotnej. Otoczenie budynku zostanie efektywnie zagospodarowane i wyposażone w ogólnodostępną infrastrukturę sportowo-rekreacyjną.

Projekt odpowiada na następujące potrzeby:

- zwiększenie stopnia wykorzystania na rzecz lokalnej społeczności

obiektów ulegających degradacji w podobszarach D. Ostrzyca – Tarnogóra oraz J. Wólka Orłowska – Topola,

- zwiększenie dostępności usług publicznych i niekomercyjnych w podobszarach obszaru rewitalizacji w podobszarach, I. Stryjów oraz J. Wólka Orłowska – Topola, zgodnie ze zidentyfikowanymi potrzebami,
- zwiększenie podaży mieszkań komunalnych w podobszarach obszaru rewitalizacji,
- aktywizacja osób bezrobotnych szczególnie w podobszarach D. Ostrzyca – Tarnogóra oraz J. Wólka Orłowska – Topola, bezrobotnych do 30 roku życia w podobszarze J. Wólka Orłowska – Topola, bezrobotnych powyżej 50 roku życia w podobszarach D. Ostrzyca – Tarnogóra oraz I. Stryjów oraz długotrwale bezrobotnych we wszystkich trzech podobszarach obszaru rewitalizacji.

Rezultatami projektu będą:

- zmodernizowany budynek byłej szkoły podstawowej w Wólce Orłowskiej, który zostanie odnowiony i dostosowany do prowadzenia w nim działalności o charakterze społecznym – usług mieszkalnictwa komunalnego,
- mieszkania komunalne, udostępnione na rzecz lokalnej społeczności,
- ogólnodostępna infrastruktura sportowo-rekreacyjna w otoczeniu budynku.
- zwiększone kwalifikacje zawodowe osób bezrobotnych z podobszarów rewitalizacji.

Sposób oceny rezultatu – za pomocą wskaźników produktu i rezultatu:

- liczba zmodernizowanych obiektów wykorzystywanych na cele społeczne (szt.),
- liczba nowo utworzonych mieszkań komunalnych (szt.),
- liczba utworzonych boisk wielofunkcyjnych (szt.),
- powierzchnia terenu któremu nadano nowe funkcje społeczne(m²),
- liczba osób korzystających z infrastruktury sportowo-rekreacyjnej

<p>w obrębie terenu objętego rewitalizacją (osoby/rocznie),</p> <ul style="list-style-type: none"> - liczba osób korzystających z mieszkań komunalnych w zmodernizowanym budynku (osoby/rocznie), - liczba osób bezrobotnych, które wezmą udział w działaniach na rzecz podniesienia kwalifikacji zawodowych (osoby).
Grupa docelowa:
mieszkańcy podobszarów obszaru rewitalizacji, osoby bezrobotne
Szacowana (orientacyjna) wartość przedsięwzięcia:
5 100 000,00 zł
Ramy czasowe realizacji przedsięwzięcia:
Lata 2024-2027
Dostosowanie do osób ze szczególnymi potrzebami:
Podjazd dla osób poruszających się na wózkach, odpowiednia szerokość drzwi i przejść, odpowiednia przestrzeń manewrowa, wydzielone miejsca parkingowe dla osób z niepełnosprawnościami, toalety dostosowane do potrzeb osób z niepełnosprawnościami, duże, czytelne znaki systemu informacji wizualnej w kontrastowych kolorach, ułatwiające poruszanie się osobom niedowidzącym, możliwość wprowadzenia psa-przewodnika.

Źródło: *Urząd Miasta i Gminy Izbica*

Tabela 15. Podstawowe przedsięwzięcie rewitalizacyjne: Zajęcia sportowo-rekreacyjne

Nazwa przedsięwzięcia:
Zajęcia sportowo-rekreacyjne
Lokalizacja
Infrastruktura sportowo-rekreacyjna w podobszarach D. Ostrzyca – Tarnogóra, I. Stryjów, J. Wólka Orłowska - Topola Przedsięwzięcie realizowane w obszarze rewitalizacji
Inicjator odpowiedzialny za realizację zadania:
Gmina Izbica
Zakres projektu:
Realizacja zadania będzie polegała na corocznej organizacji cyklu

przedsięwzięć rekreacyjnych na bazie infrastruktury sportowo-rekreacyjnej, zlokalizowanej w podobszarach obszaru rewitalizacji, w tym infrastruktury sportowo-rekreacyjnej utworzonej w ramach przedsięwzięcia „Rewitalizacja obszaru zdegradowanego w Wólce Orłowskiej w Gminie Izbica”.

Przedsięwzięcia organizowane raz do roku, za każdym razem dotyczyć będą innego rodzaju aktywności oraz adresowane będą do innej grupy uczestników tak, aby w całym cyklu czterech wydarzeń zaktywizować różne grupy mieszkańców podobszarów. Wydarzenia organizowane będą w oparciu o obiekty typu boiska, szlaki piesze i rowerowe, place zabaw.

Przykładowe wydarzenia, które będą organizowane w ramach przedsięwzięcia:

- marsz nordic walking dla uczestników w każdym wieku, w tym dla grup dzieci, seniorów (różne długości tras);
- turniej piłki nożnej,
- bieg rodzinny dla uczestników w każdym wieku, w tym dla grup dzieci, seniorów (różne długości tras);
- turniej piłki siatkowej dla drużyn dziecięcych, młodzieżowych i dorosłych.

Każdemu wydarzeniu towarzyszyć będzie piknik rodzinny z atrakcjami dla uczestników w każdym wieku, połączony z promowaniem zdrowego trybu życia, pokazami ćwiczeń (np. aerobik, zumba), itp.

Ostateczny program cyklu wydarzeń sportowo-rekreacyjnych w obszarze rewitalizacji w latach 2024-2030 będzie corocznie układany przez Gminę Izbica w konsultacji z placówkami edukacyjnymi, klubami sportowymi, organizacjami pozarządowymi oraz mieszkańcami podobszarów.

Krótki opis problemu jaki ma rozwiązać realizacja przedsięwzięcia:

W każdym z podobszarów obszaru rewitalizacji zidentyfikowano problem związany z niedostateczną aktywnością fizyczną mieszkańców, w tym dzieci i młodzieży oraz seniorów. Wynika on z obecnego trybu życia europejskich społeczeństw i został wzmocniony przez okres pandemii. Problem ten w coraz większym stopniu dotyka również lokalną społeczność podobszarów obszaru rewitalizacji – i to pomimo faktu, iż wciąż wielu mieszkańców prowadzi gospodarstwa rolne, co sprzyja regularnemu wysiłkowi fizycznemu.

Wynika to z faktu, iż niska jest świadomość dotycząca konieczności prowadzenia zdrowego trybu życia oraz regularnej aktywności fizycznej i ich korzystnego wpływu na zdrowie i jakość życia. Brak systematycznego ruchu w ramach codziennej aktywności skutkuje nie tylko niedostateczną kondycją fizyczną, ale również wysokim ryzykiem wystąpienia chorób cywilizacyjnych, takich jak otyłość, nadciśnienie, cukrzyca. Do grup mieszkańców podobszarów obszaru rewitalizacji szczególnie narażonych na to zjawisko należą dzieci, młodzież i seniorzy.

Dodatkowo, w podobszarach obszaru rewitalizacji zidentyfikowano problem niedostatecznej integracji lokalnej społeczności. Wynika on ze zmian cywilizacyjnych, szerokiego wykorzystania mediów społecznościowych, coraz większych problemów z zachęceniem mieszkańców do czynnego zaangażowania w działania na rzecz wspólnego dobra. Konieczne jest zachęcenie mieszkańców do czynnego, pełniejszego zaangażowania się w życie lokalnej społeczności oraz podejmowanie inicjatyw na jej rzecz, z wykorzystaniem mediów społecznościowych i nowoczesnych kanałów komunikacji, ale w sposób, dzięki któremu służyły one będą wzajemnym spotkaniom, więziom, integracji, a nie zastępowały je. Do działań tego typu należą codzienna rekreacja i aktywny odpoczynek na świeżym powietrzu, które sprzyjają integracji całej społeczności, wzajemnym spotkaniom, zainteresowaniu okolicą. Z tego względu, w każdym z podobszarów obszaru rewitalizacji konieczne jest wdrożenie inicjatyw, które zachęcą mieszkańców do większej aktywności fizycznej, szczególnie w formie systematycznej, codziennej rekreacji.

Prognozowane rezultaty wraz ze sposobem ich oceny w odniesieniu do celów rewitalizacji

Przedsięwzięcie odpowiada następującym celom rewitalizacji:

- Cel strategiczny II. Aktywizacja mieszkańców podobszarów obszaru rewitalizacji, przeciwdziałanie negatywnym zjawiskom społecznym oraz rozwój gospodarki w oparciu o posiadane zasoby i walory.
 - o Cel operacyjny II.1. Rozwój oferty kulturalnej, edukacyjnej, rekreacyjnej i społecznej na rzecz lokalnej społeczności

w podobszarach obszaru rewitalizacji.

Kierunki działań

- organizacja przedsięwzięć o charakterze kulturalnym, edukacyjnym, sportowo-rekreacyjnym, społecznym na rzecz lokalnej społeczności w obrębie podobszarów obszaru rewitalizacji.

Realizacja przedsięwzięcia pozwoli na organizację wydarzeń, które będą miały korzystny wpływ na promowanie zdrowego trybu życia oraz poprawę aktywności i integracji lokalnej społeczności. Cykl wydarzeń sportowo-rekreacyjnych będzie łączył we wspólnych działaniach mieszkańców w różnym wieku, w tym seniorów, promował regularną aktywność fizyczną, zwiększał zaangażowanie mieszkańców w życie lokalnej społeczności i wydarzenia organizowane na jej rzecz. Ponadto, cykl wydarzeń pozwoli na zwiększenie stopnia wykorzystania istniejących obiektów infrastruktury społecznej i rekreacyjnej na rzecz mieszkańców oraz na wykorzystanie do tych celów zrewitalizowanego terenu przy budynku szkoły podstawowej w ramach przedsięwzięcia „Rewitalizacja obszaru zdegradowanego w Wólce Orłowskiej w Gminie Izbica”.

Projekt odpowiada na następujące potrzeby:

- zwiększenie integracji i więzi społecznych pomiędzy mieszkańcami podobszarów obszaru rewitalizacji,
- zwiększenie atrakcyjności podobszarów obszaru rewitalizacji jako miejsc zamieszkania, wspieranie ich rozwoju społeczno-gospodarczego,
- zwiększenie popularności prowadzenia zdrowego trybu życia oraz aktywności fizycznej wśród mieszkańców podobszarów obszaru rewitalizacji, w tym dzieci i młodzieży oraz seniorów.

Rezultatem projektu będą organizowane corocznie wydarzenia sportowo-rekreacyjne, adresowane do wszystkich mieszkańców obszaru rewitalizacji, w tym do seniorów, rodzin z dziećmi, młodzieży. Zachęci on do rekreacji i aktywnego spędzania wolnego czasu.

Sposób oceny rezultatu – za pomocą wskaźników produktu i rezultatu:
<ul style="list-style-type: none"> - liczba zorganizowanych wydarzeń sportowo-rekreacyjnych (szt.), - liczba wydarzeń sportowo-rekreacyjnych organizowanych w obrębie infrastruktury sportowo-rekreacyjnej obszaru rewitalizacji (szt.), - liczba osób biorących udział w wydarzeniach sportowo-rekreacyjnych (osoby/rocznie), - liczba seniorów osób biorących udział w wydarzeniach sportowo-rekreacyjnych (osoby/rocznie); - liczba osób w wieku do 18 lat biorących udział w wydarzeniach sportowo-rekreacyjnych (osoby/rocznie).
Grupa docelowa:
dzieci, młodzież, osoby dorosłe, seniorzy, lokalne organizacje pozarządowe, mieszkańcy podobszarów obszaru rewitalizacji, kluby sportowe.
Szacowana (orientacyjna) wartość przedsięwzięcia:
40 000,00 PLN
Ramy czasowe realizacji przedsięwzięcia:
Lata 2025-2030
Dostosowanie do osób ze szczególnymi potrzebami:
Wydarzenia odbywać się będą w obrębie infrastruktury dostępnej dla osób ze szczególnymi potrzebami, wyposażonej w podjazd dla osób poruszających się na wózkach, odpowiednią szerokość drzwi i przejść, odpowiednią przestrzeń manewrową, wydzielone miejsca parkingowe dla osób z niepełnosprawnościami, toalety dostosowane do potrzeb osób z niepełnosprawnościami, duże, czytelne znaki systemu informacji wizualnej w kontrastowych kolorach, ułatwiające poruszanie się osobom niedowidzącym, możliwość wprowadzenia psa-przewodnika.

Źródło: *Urząd Miasta i Gminy Izbica*

Tabela 16. Podstawowe przedsięwzięcie rewitalizacyjne: Roboty budowlano-konserwatorskie przy zabytku - grobowiec Rodziny Czyżewskich w Tarnogórze

Nazwa przedsięwzięcia:
Roboty budowlano-konserwatorskie przy zabytku - grobowiec Rodziny Czyżewskich w Tarnogórze
Lokalizacja
Działki nr 4729, Tarnogóra Przedsięwzięcie realizowane w podobszarze D: Ostrzyca – Tarnogóra, w obszarze rewitalizacji
Inicjator odpowiedzialny za realizację zadania:
Gmina Izbica
Zakres projektu:
Realizacja zadania będzie polegała na renowacji zabytku (nr rejestru zabytku A/1184), który zlokalizowany jest na cmentarzu grzebalnym czynnym w Tarnogórze. W ramach odbudowy i rewitalizacji zabytku zaplanowano: <ul style="list-style-type: none"> - wykonanie projektu budowlano-konserwatorskiego wraz z uzyskaniem niezbędnych pozwoleń, - wykonanie robót konserwatorsko-budowlanych, w tym stabilizację konstrukcyjną fasady wraz z niezbędnymi częściami składowymi konstrukcji grobowca, - odtworzenie zniszczonych elementów fasady grobowca. Dzięki realizacji przedsięwzięcia zagrożony degradacją zabytkowy grobowiec w Tarnogórze zostanie odnowiony. Unikalny obiekt będzie atrakcyjny dla osób odwiedzających i przyczyni się do rozwoju branży turystycznej w obrębie podobszaru. Ponadto, obiekt służyć będzie lokalnej społeczności do kultywowania wiedzy o lokalnej historii.
Krótki opis problemu jaki ma rozwiązać realizacja przedsięwzięcia:
W podobszarach obszaru rewitalizacji znajdują się obiekty zabytkowe, zarówno objęte ochroną w ramach wojewódzkiego rejestru zabytków, jak również wpisane do gminnej ewidencji zabytków. Są to obiekty pochodzące z różnych okresów historycznych, różnego typu: zabytkowe zespoły

pałacowo-parkowe lub ich pozostałości (Zespół Pałacowo-Parkowy w Tarnogórze, Zespół Pałacowo-Parkowy w Stryjowie, Ogród Dworski w Ostrzycy), kościół (Kościół Rzymsko-Katolicki pw. św. Zofii w Tarnogórze), kapliczki i figurki (Kamienny słup przydrożny z płaskorzeźbą w Wólce Orłowskiej, kapliczka drewniana w Wólce Orłowskiej), cmentarz (Cmentarz grzebalny czynny w Tarnogórze z ogrodzeniem). Część z nich wymaga interwencji oraz poprawy ich stanu, by zapobiec ich degradacji oraz utracie przez nich ich walorów kulturowych i historycznych.

Prognozowane rezultaty wraz ze sposobem ich oceny w odniesieniu do celów rewitalizacji

Przedsięwzięcie odpowiada następującym celom rewitalizacji:

- Cel strategiczny I. Poprawa stanu dostępnych obiektów i infrastruktury w celu zapewnienia odpowiednich warunków funkcjonowania sfery społecznej i gospodarczej w podobszarach obszaru rewitalizacji
 - o Cel operacyjny I.1. Poprawa stanu obiektów ulegających degradacji i ich wykorzystanie na rzecz lokalnej społeczności zgodnie ze zidentyfikowanymi potrzebami w podobszarach obszaru rewitalizacji.

Kierunki działań:

- odnowa obiektów zabytkowych.

Realizacja projektu odnowy grobowca pozwoli na kompleksowe odnowienie i przywrócenie walorów zagrożonego degradacją zabytkowego obiektu w Tarnogórze. Po wykonaniu jego renowacji, będzie on stanowił jedną z głównych atrakcji podobszaru dla odwiedzających. Ponadto, obiekt służyć będzie lokalnej społeczności do kultywowania wiedzy o lokalnej historii.

Projekt odpowiada na następujące potrzeby:

- poprawa stanu obiektów zabytkowych w podobszarach obszaru rewitalizacji.

Rezultatami projektu będą:

- kompleksowo odnowiony zabytkowy grobowiec w Tarnogórze. Sposób oceny rezultatu – za pomocą wskaźników produktu i rezultatu:
- liczba odnowionych obiektów zabytkowych (szt.), - liczba osób odwiedzających obiekt (osoby/rocznie).
Grupa docelowa:
Mieszkańcy podobszaru obszaru rewitalizacji, lokalne organizacje pozarządowe, mieszkańcy całej Gminy, turyści odwiedzający podobszar
Szacowana (orientacyjna) wartość przedsięwzięcia:
1 000 000,00 zł
Ramy czasowe realizacji przedsięwzięcia:
Lata 2024-2025
Dostosowanie do osób ze szczególnymi potrzebami:
Wydzielone miejsca parkingowe dla osób z niepełnosprawnościami przy cmentarzu.

Źródło: Urząd Miasta i Gminy Izbica

Tabela 17. Podstawowe przedsięwzięcie rewitalizacyjne: Zajęcia dla osób w wieku 60+

Nazwa przedsięwzięcia:
Zajęcia dla osób w wieku 60+
Lokalizacja
Dom Kultury w Tarnogórze, Biblioteka Publiczna im. Anny Platto w Izbicy – podobszar D. Ostrzyca - Tarnogóra Świetlica wiejska w miejscowości Stryjów, podobszar I. Stryjów Wiejski Dom Kultury w Wólce Orłowskiej – podobszar J. Wólka Orłowska - Topola Przedsięwzięcie realizowane w obszarze rewitalizacji
Inicjator odpowiedzialny za realizację zadania:
Gmina Izbica
Zakres projektu:
Realizacja zadania będzie polegała na corocznej organizacji przedsięwzięć

adresowanych do osób w wieku 60+ w obiektach użyteczności publicznej zlokalizowanych w obrębie podobszarów obszaru rewitalizacji. Raz do roku odbywały się będą warsztaty, spotkania, zajęcia rekreacyjne, adresowane do osób od 60 roku życia.

Plan wydarzenia w 2024:

- spotkanie edukacyjne dla seniorów, dotyczące zdrowego trybu życia i odżywiania się, połączone ze wspólnym spacerem oraz warsztatami kulinarnymi.

Program zajęć w kolejnych latach (2025-2030) będzie corocznie układany przez Gminę Izbica w konsultacji z osobami biorącymi udział w wydarzeniach, organizacjami pozarządowymi, GOPS, SOKiS.

Krótki opis problemu jaki ma rozwiązać realizacja przedsięwzięcia:

W podobszarze I. Stryjów wartość wskaźnika dotyczącego osób w wieku poprodukcyjnym na 1000 mieszkańców była znacznie wyższa od średniej gminnej.

Ponadto, w podobszarach obszaru rewitalizacji, podobnie jak na terenie całej Gminy, postępuje zjawisko starzenia się lokalnej społeczności. Liczba i udział osób starszych w liczbie ludności ogółem wzrastają, co niesie za sobą określone konsekwencje, takie jak wzrost zapotrzebowania na usługi zdrowotne, socjalne i opiekuńcze, wzrost popytu na ofertę kulturalną i społeczną adresowaną do seniorów. Niezbędne jest poszerzanie oferty czynnego spędzania czasu wolnego dla seniorów. Pozwoli to nie tylko na zapobieganie wykluczeniu tej grupy społecznej, ale jest również bardzo istotne z punktu widzenia zwiększania aktywności społecznej tej grupy i prowadzenia zdrowego trybu życia.

Prognozowane rezultaty wraz ze sposobem ich oceny w odniesieniu do celów rewitalizacji

Przedsięwzięcie odpowiada następującym celom rewitalizacji:

- Cel strategiczny II. Aktywizacja mieszkańców podobszarów obszaru rewitalizacji, przeciwdziałanie negatywnym zjawiskom społecznym oraz rozwój gospodarki w oparciu o posiadane zasoby i walory,
 - o Cel operacyjny II.2. Wspieranie grup zagrożonych wykluczeniem

społecznym.

Kierunki działań:

- organizacja działań na rzecz wsparcia i integracji osób w wieku poprodukcyjnym w podobszarach obszaru rewitalizacji.

Realizacja przedsięwzięcia pozwoli na organizację wydarzeń, dzięki którym zwiększy się uczestnictwo seniorów w życiu lokalnej społeczności. Dzięki jego wdrożeniu znaczeni poszerzy się oferta działań adresowanych bezpośrednio do grupy osób w wieku od 60 lat, które zyskają możliwość uczestnictwa zarówno w zajęciach edukacyjnych, jak również kulturalnych, rekreacyjnych, integracyjnych, itp. Przedsięwzięcie umożliwi również pełniejsze wykorzystanie istniejącej w obrębie podobszarów obszaru rewitalizacji infrastruktury społecznej na rzecz lokalnej społeczności do organizacji przedsięwzięć odpowiadających na zidentyfikowane problemy.

Projekt odpowiada na następujące potrzeby:

- wsparcie osób w wieku poprodukcyjnym oraz zwiększenie ich aktywności społecznej w każdym z podobszarów obszaru rewitalizacji.

Rezultatem projektu będzie organizowany corocznie cykl przedsięwzięć adresowanych do seniorów.

Sposób oceny rezultatu – za pomocą wskaźników produktu i rezultatu:

- liczba zorganizowanych przedsięwzięć dla seniorów (szt.),
- liczba seniorów biorących udział w cyklu przedsięwzięć (osoby/rocznie).

Grupa docelowa:

seniorzy, lokalne organizacje pozarządowe

Szacowana (orientacyjna) wartość przedsięwzięcia:

20 000,00 zł

Ramy czasowe realizacji przedsięwzięcia:

Lata 2024-2030

Dostosowanie do osób ze szczególnymi potrzebami:

Wydarzenia odbywać się będą w obrębie infrastruktury dostępnej dla osób ze

szczególnymi potrzebami, wyposażonej w podjazd dla osób poruszających się na wózkach, odpowiednią szerokość drzwi i przejść, odpowiednią przestrzeń manewrową, wydzielone miejsca parkingowe dla osób z niepełnosprawnościami, toalety dostosowane do potrzeb osób z niepełnosprawnościami, duże, czytelne znaki systemu informacji wizualnej w kontrastowych kolorach, ułatwiające poruszanie się osobom niedowidzącym, możliwość wprowadzenia psa-przewodnika.

Źródło: *Urząd Miasta i Gminy Izbica*

Tabela 18. Podstawowe przedsięwzięcie rewitalizacyjne: Wsparcie osób w trudnej sytuacji życiowej

Nazwa przedsięwzięcia:
Wsparcie osób w trudnej sytuacji życiowej
Lokalizacja
Dom Kultury w Tarnogórze, Biblioteka Publiczna im. Anny Platto w Izbicy – podobszar D. Ostrzyca – Tarnogóra Świetlica wiejska w miejscowości Stryjów, podobszar I. Stryjów Wiejski Dom Kultury w Wólce Orłowskiej – podobszar J. Wólka Orłowska – Topola. Przedsięwzięcie realizowane w obszarze rewitalizacji.
Inicjator odpowiedzialny za realizację zadania:
Gmina Izbica
Zakres projektu:
Realizacja zadania będzie polegała na corocznej organizacji działań adresowanych do osób w trudnej sytuacji życiowej w obiektach użyteczności publicznej zlokalizowanych w obrębie podobszarów obszaru rewitalizacji. Raz w roku odbywały się będą spotkania, adresowane do osób w trudnej sytuacji życiowej. Plan wydarzenia w roku 2024: - II kwartał: spotkanie informacyjne z pracownikami GOPS w celu zidentyfikowania potrzeb osób w trudnej sytuacji życiowej, wykraczających poza wykorzystywane świadczenia GOPS (np. pomoc w zakupach, pomoc

<p>sąsiedzka, itp.) oraz form możliwej współpracy z lokalną społecznością i organizacjami pozarządowymi podobszarów obszaru rewitalizacji. Ostateczny program cyklu przedsięwzięć w kolejnych latach (2025-2030) będzie corocznie układany przez Gminę Izbica w konsultacji z osobami biorącymi udział w wydarzeniach, organizacjami pozarządowymi, GOPS.</p>
<p>Krótki opis problemu jaki ma rozwiązać realizacja przedsięwzięcia:</p>
<p>Każdy z podobszarów obszaru rewitalizacji cechował się wyższą od średniej wartością wskaźnika dotyczącego liczby osób objętych świadczeniami GOPS w przeliczeniu na 1000 mieszkańców. Oznacza to, iż we wszystkich podobszarach występuje wysokie zapotrzebowanie na świadczenia GOPS. Ponadto, podobszary I. Stryjów oraz J. Wólka Orłowska – Topola cechowały się wyższymi od średniej gminnej wartościami wskaźnika dotyczącego liczby osób pobierających świadczenia GOPS z tytułu ubóstwa w przeliczeniu na 1000 mieszkańców.</p>
<p>Prognozowane rezultaty wraz ze sposobem ich oceny w odniesieniu do celów rewitalizacji</p>
<p>Przedsięwzięcie odpowiada następującym celom rewitalizacji:</p> <ul style="list-style-type: none"> - Cel strategiczny II. Aktywizacja mieszkańców podobszarów obszaru rewitalizacji, przeciwdziałanie negatywnym zjawiskom społecznym oraz rozwój gospodarki w oparciu o posiadane zasoby i walory, <ul style="list-style-type: none"> o Cel operacyjny II.2. Wspieranie grup zagrożonych wykluczeniem społecznym. <p>Kierunek działań:</p> <ul style="list-style-type: none"> - organizacja działań na rzecz wsparcia i integracji osób w trudnej sytuacji życiowej w podobszarach obszaru rewitalizacji. <p>Realizacja przedsięwzięcia pozwoli na współpracę z osobami będącymi w trudnej sytuacji życiowej, która będzie miała na celu rozwiązywanie dotyczących ich problemów oraz zaspokojenie ich potrzeb, które wykraczają ponad obecnie otrzymywane świadczenia. Przedsięwzięcie ma również na celu zapobieganie wykluczeniu społecznemu tych osób i ich integrację</p>

z lokalną społecznością podobszarów obszaru rewitalizacji.

Projekt odpowiada na następujące potrzeby:

- wsparcie osób w trudnej sytuacji życiowej, zapobieganie ich wykluczeniu społecznemu w każdym z trzech podobszarów obszaru rewitalizacji.

Rezultatem projektu będzie organizowany corocznie cykl przedsięwzięć adresowanych do osób w trudnej sytuacji życiowej.

Sposób oceny rezultatu – za pomocą wskaźników produktu i rezultatu:

- liczba zorganizowanych cykli przedsięwzięć dla osób w trudnej sytuacji życiowej (szt.),
- liczba osób w trudnej sytuacji życiowej biorących udział w cyklu przedsięwzięć (osoby/rocznie).

Grupa docelowa:

osoby w trudnej sytuacji życiowej, lokalne organizacje pozarządowe

Szacowana (orientacyjna) wartość przedsięwzięcia:

40 000,00 zł

Ramy czasowe realizacji przedsięwzięcia:

Lata 2024-2030

Dostosowanie do osób ze szczególnymi potrzebami:

Wydarzenia odbywać się będą w obrębie infrastruktury dostępnej dla osób ze szczególnymi potrzebami, wyposażonej w podjazd dla osób poruszających się na wózkach, odpowiednią szerokość drzwi i przejść, odpowiednią przestrzeń manewrową, wydzielone miejsca parkingowe dla osób z niepełnosprawnościami, toalety dostosowane do potrzeb osób z niepełnosprawnościami, duże, czytelne znaki systemu informacji wizualnej w kontrastowych kolorach, ułatwiające poruszanie się osobom niedowidzącym, możliwość wprowadzenia psa-przewodnika.

Źródło: Urząd Miasta i Gminy Izbica

Tabela 19. Podstawowe przedsięwzięcie rewitalizacyjne: Wsparcie osób z niepełnosprawnością i ich rodzin

Nazwa przedsięwzięcia:
Wsparcie osób z niepełnosprawnością i ich rodzin
Lokalizacja
Dom Kultury w Tarnogórze, Biblioteka Publiczna im. Anny Platto w Izbicy – podobszar D. Ostrzyca - Tarnogóra Świetlica wiejska w miejscowości Stryjów, podobszar I. Stryjów Wiejski Dom Kultury w Wólce Orłowskiej – podobszar J. Wólka Orłowska - Topola Przedsięwzięcie realizowane w obszarze rewitalizacji
Inicjator odpowiedzialny za realizację zadania:
Gmina Izbica
Zakres projektu:
Realizacja zadania będzie polegała na corocznej organizacji działań adresowanych do osób z niepełnosprawnością i ich rodzin, które będą podejmować tematy związane z możliwościami uzyskania pomocy, niwelowaniu barier i zwiększenia uczestnictwa osób z niepełnosprawnością w życiu lokalnej społeczności. Plan wydarzeń w roku 2024: - spotkanie w sprawie uczestnictwa osób z niepełnosprawnością w życiu lokalnej społeczności: jakie są bariery i utrudnienia (w tym także architektoniczne), które nie pozwalają na uczestnictwo w życiu lokalnej społeczności w pełnym wymiarze, jakie udogodnienia zwiększyłyby aktywność osób z niepełnosprawnością i ich rodzin. Program cyklu przedsięwzięć w kolejnych latach (2025-2030) będzie corocznie układany przez Gminę Izbica w konsultacji z uczestnikami wydarzeń, organizacjami pozarządowymi, GOPS.
Krótki opis problemu jaki ma rozwiązać realizacja przedsięwzięcia:
Każdy z podobszarów obszaru rewitalizacji cechował się wyższą od średniej gminnej wartością wskaźnika dotyczącego liczby pobierających świadczenia z tytułu niepełnosprawności w przeliczeniu na 1000 mieszkańców, co

oznacza, iż w podobszarach obszaru rewitalizacji koncentrują się potrzeby związane z włączeniem społecznym osób z niepełnosprawnościami i ich rodzin oraz zapewnieniem im odpowiedniego poziomu życia.

Prognozowane rezultaty wraz ze sposobem ich oceny w odniesieniu do celów rewitalizacji

Przedsięwzięcie odpowiada następującym celom rewitalizacji:

- Cel strategiczny II. Aktywizacja mieszkańców podobszarów obszaru rewitalizacji, przeciwdziałanie negatywnym zjawiskom społecznym oraz rozwój gospodarki w oparciu o posiadane zasoby i walory,
 - o Cel operacyjny II.2. Wspieranie grup zagrożonych wykluczeniem społecznym.

Kierunek działań:

- organizacja działań na rzecz wsparcia i integracji osób z niepełnosprawnościami oraz ich rodzin w podobszarach obszaru rewitalizacji.

Realizacja przedsięwzięcia pozwoli na organizację wydarzeń, dzięki którym zwiększy się uczestnictwo osób z niepełnosprawnością i ich rodzin w życiu lokalnej społeczności.

Projekt odpowiada na następujące potrzeby:

- wsparcie osób z niepełnosprawnościami i ich rodzin, zwiększenie ich integracji z lokalną społecznością i zapobieganie ich wykluczeniu społecznemu w każdym z trzech podobszarów obszaru rewitalizacji.

Rezultatem projektu będzie organizowany corocznie cykl przedsięwzięć na rzecz osób z niepełnosprawnościami i ich rodzin.

Sposób oceny rezultatu – za pomocą wskaźników:

- liczba zorganizowanych cykli przedsięwzięć na rzecz osób z niepełnosprawnością i ich rodzin (szt.),
- liczba osób biorących udział w cyklu przedsięwzięć na rzecz osób

z niepełnosprawnością i ich rodzin (osoby/rocznie).
Grupa docelowa:
Osoby z niepełnosprawnością i ich rodziny, lokalne organizacje pozarządowe
Szacowana (orientacyjna) wartość przedsięwzięcia:
30 000,00 zł
Ramy czasowe realizacji przedsięwzięcia:
Lata 2024-2030
Dostosowanie do osób ze szczególnymi potrzebami:
Wydarzenia odbywać się będą w obrębie infrastruktury dostępnej dla osób ze szczególnymi potrzebami, wyposażonej w podjazd dla osób poruszających się na wózkach, odpowiednią szerokość drzwi i przejść, odpowiednią przestrzeń manewrową, wydzielone miejsca parkingowe dla osób z niepełnosprawnościami, toalety dostosowane do potrzeb osób z niepełnosprawnościami, duże, czytelne znaki systemu informacji wizualnej w kontrastowych kolorach, ułatwiające poruszanie się osobom niedowidzącym, możliwość wprowadzenia psa-przewodnika.

Źródło: Urząd Miasta i Gminy Izbica.

Tabela 20. Podstawowe przedsięwzięcia rewitalizacyjne: Wsparcie rodzin

Nazwa przedsięwzięcia:
Wsparcie rodzin
Lokalizacja
Dom Kultury w Tarnogórze, Biblioteka Publiczna im. Anny Platto w Izbicy z/s w Tarnogórze – podobszar D. Ostrzyca - Tarnogóra Świetlica wiejska w miejscowości Stryjów, podobszar I. Stryjów Wiejski Dom Kultury w Wólce Orłowskiej – podobszar J. Wólka Orłowska - Topola Przedsięwzięcie realizowane w obszarze rewitalizacji
Inicjator odpowiedzialny za realizację zadania:
Gmina Izbica
Zakres projektu:

Realizacja zadania będzie polegała na corocznej organizacji przedsięwzięć adresowanych do rodziców i rodzin z podobszarów obszaru rewitalizacji (w tym do rodzin z dziećmi w trudnej sytuacji, rodzin niepełnych), które będą podejmować tematy związane z rodzicielstwem oraz problemami i potrzebami dzieci i młodzieży.

Plan wydarzenia w 2024:

- spotkanie z pedagogiem szkolnym i/lub z psychiatrą, dotyczące problemów dzieci i młodzieży ze zdrowiem psychicznym.

Program cyklu przedsięwzięć w kolejnych latach (2025-2030) będzie corocznie układany przez Gminę Izbica w konsultacji z rodzicami biorącymi udział w wydarzeniach, organizacjami pozarządowymi, nauczycielami i pedagogiem szkolnym.

Krótki opis problemu jaki ma rozwiązać realizacja przedsięwzięcia:

W podobszarach obszaru rewitalizacji zidentyfikowano dużą potrzebę wsparcia rodzin, w tym wielodzietnych. Wartości wskaźnika dotyczącego liczby osób pobierających świadczenia z tytułu wielodzietności w przeliczeniu na 1000 mieszkańców, w każdym z podobszarów obszaru rewitalizacji jego wartość była wyższa od średniej gminnej.

Prognozowane rezultaty wraz ze sposobem ich oceny w odniesieniu do celów rewitalizacji

Przedsięwzięcie odpowiada następującym celom rewitalizacji:

- Cel strategiczny II. Aktywizacja mieszkańców podobszarów obszaru rewitalizacji, przeciwdziałanie negatywnym zjawiskom społecznym oraz rozwój gospodarki w oparciu o posiadane zasoby i walory,
 - o Cel operacyjny II.2. Wspieranie grup zagrożonych wykluczeniem społecznym.

Kierunek działań:

- organizacja działań na rzecz wsparcia rodzin wielodzietnych w podobszarach obszaru rewitalizacji.

Realizacja przedsięwzięcia pozwoli na organizację wydarzeń, dzięki którym

zwiększy się świadomość rodziców i rodzin dotycząca problemów dotyczących zarówno dzieci i młodzieży, jak też wyzwań, którym muszą stawić czoło rodzice. Przedsięwzięcie adresowane jest także do rodzin wielodzietnych w trudnej sytuacji i będzie podejmować również tematy związane z tymi problemami. Przedsięwzięcie umożliwi również pełniejsze wykorzystanie istniejącej w obrębie podobszarów obszaru rewitalizacji infrastruktury na rzecz lokalnej społeczności oraz wykorzystanie nowoutworzonego kompleksu do organizacji przedsięwzięć odpowiadających na zidentyfikowane problemy.

Projekt odpowiada na następujące potrzeby:

- wsparcie rodzin wielodzietnych w każdym z podobszarów obszaru rewitalizacji.

Rezultatem projektu będzie organizowany corocznie cykl przedsięwzięć na rzecz rodzin.

Sposób oceny rezultatu – za pomocą wskaźników:

- liczba zorganizowanych przedsięwzięć na rzecz rodziców i rodzin (szt.),
- liczba osób biorących udział w przedsięwzięciach na rzecz rodziców i rodzin (osoby/rocznie).

Grupa docelowa:

Mieszkańcy podobszarów obszaru rewitalizacji, rodziny z dziećmi, w tym rodziny wielodzietne i w trudnej sytuacji, lokalne organizacje pozarządowe

Szacowana (orientacyjna) wartość przedsięwzięcia:

8 000,00 zł

Ramy czasowe realizacji przedsięwzięcia:

Lata 2025-2030

Dostosowanie do osób ze szczególnymi potrzebami:

Wydarzenia odbywać się będą w obrębie infrastruktury dostępnej dla osób ze szczególnymi potrzebami, wyposażonej w podjazd dla osób poruszających się na wózkach, odpowiednią szerokość drzwi i przejść, odpowiednią przestrzeń manewrową, wydzielone miejsca parkingowe dla osób

z niepełnosprawnościami, toalety dostosowane do potrzeb osób z niepełnosprawnościami, duże, czytelne znaki systemu informacji wizualnej w kontrastowych kolorach, ułatwiający poruszanie się osobom niedowidzącym, możliwość wprowadzenia psa-przewodnika.

Źródło: *Urząd Miasta i Gminy Izbica*

Tabela 21. Podstawowe przedsięwzięcia rewitalizacyjne: Ochrona środowiska w podobszarach obszaru rewitalizacji

Nazwa przedsięwzięcia:
Ochrona środowiska w podobszarach obszaru rewitalizacji
Lokalizacja
Dom Kultury w Tarnogórze, Biblioteka Publiczna im. Anny Platto w Izbicy – podobszar D. Ostrzyca - Tarnogóra Świetlica wiejska w miejscowości Stryjów, podobszar I. Stryjów Wiejski Dom Kultury w Wólce Orłowskiej – podobszar J. Wólka Orłowska - Topola
Przedsięwzięcie realizowane w obszarze rewitalizacji
Inicjator odpowiedzialny za realizację zadania:
Gmina Izbica
Zakres projektu:
Realizacja zadania będzie polegała na corocznej organizacji działań mających na celu podnoszenie świadomości ekologicznej mieszkańców podobszarów obszaru rewitalizacji. Plan wydarzenia w roku 2024: - szkodliwość azbestu i konieczność jego wymiany, potencjalne źródła finansowania wymiany pokryć dachowych. Program cyklu przedsięwzięć w kolejnych latach (2025-2030) będzie corocznie układany przez Gminę Izbica w konsultacji z mieszkańcami, organizacjami pozarządowymi.
Krótki opis problemu jaki ma rozwiązać realizacja przedsięwzięcia:
Wartość wskaźnika dotyczącego wyrobów azbestowych, pozostałych do unieszkodliwienia, w przeliczeniu na kg/km ² powierzchni obszaru,

w podobszarach D. Ostrzyca – Tarnogóra oraz J. Wólka Orłowska – Topola należała do najwyższych w Gminie. Warto dodać, iż problem związany z pozostającym i niezutylizowanym azbestem należy do najpoważniejszych problemów związanych z ochroną środowiska na terenie całej Gminy, w tym także w obrębie podobszarów obszaru rewitalizacji.

Prognozowane rezultaty wraz ze sposobem ich oceny w odniesieniu do celów rewitalizacji

Przedsięwzięcie odpowiada następującym celom rewitalizacji:

- Cel strategiczny II. Aktywizacja mieszkańców podobszarów obszaru rewitalizacji, przeciwdziałanie negatywnym zjawiskom społecznym oraz rozwój gospodarki w oparciu o posiadane zasoby i walory,
 - o Cel operacyjny II.1. Rozwój oferty kulturalnej, edukacyjnej, rekreacyjnej i społecznej na rzecz lokalnej społeczności w podobszarach obszaru rewitalizacji.

Kierunek działań:

- organizacja działań mających na celu zwiększenie świadomości ekologicznej mieszkańców, w szczególności związanej z koniecznością usuwania azbestu, w szczególności w podobszarach D. Ostrzyca – Tarnogóra oraz J. Wólka Orłowska – Topola.

Realizacja przedsięwzięcia pozwoli na organizację wydarzeń, dzięki którym zwiększy się świadomość ekologiczna mieszkańców podobszarów obszaru rewitalizacji, co skutkować będzie ich czynnym zaangażowaniem na rzecz zmniejszenia występujących w jego obrębie problemów związanych z ochroną środowiska.

Projekt odpowiada na następujące potrzeby:

- podniesienie świadomości ekologicznej mieszkańców, związanej z koniecznością unieszkodliwienia azbestu, w szczególności w podobszarach D. Ostrzyca – Tarnogóra oraz J. Wólka Orłowska – Topola.

<p>Rezultatem projektu będą organizowane corocznie przedsięwzięcia na rzecz świadomości ekologicznej mieszkańców podobszarów obszaru rewitalizacji.</p> <p>Sposób oceny rezultatu – za pomocą wskaźników produktu i rezultatu:</p> <ul style="list-style-type: none"> - liczba zorganizowanych przedsięwzięć z zakresu edukacji ekologicznej (szt.), - liczba osób biorących udział w cyklu przedsięwzięć z zakresu edukacji ekologicznej (osoby/rocznie).
Grupa docelowa:
Mieszkańcy podobszarów obszaru rewitalizacji, lokalne organizacje pozarządowe
Szacowana (orientacyjna) wartość przedsięwzięcia:
30 000,00 zł
Ramy czasowe realizacji przedsięwzięcia:
Lata 2024-2030
Dostosowanie do osób ze szczególnymi potrzebami:
Wydarzenia odbywać się będą w obrębie infrastruktury dostępnej dla osób ze szczególnymi potrzebami, wyposażonej w podjazd dla osób poruszających się na wózkach, odpowiednią szerokość drzwi i przejść, odpowiednią przestrzeń manewrową, wydzielone miejsca parkingowe dla osób z niepełnosprawnościami, toalety dostosowane do potrzeb osób z niepełnosprawnościami, duże, czytelne znaki systemu informacji wizualnej w kontrastowych kolorach, ułatwiające poruszanie się osobom niedowidzącym, możliwość wprowadzenia psa-przewodnika.

Źródło: Urząd Miasta i Gminy Izbica

Tabela 22. Podstawowe przedsięwzięcia rewitalizacyjne: Poprawa bezpieczeństwa

Nazwa przedsięwzięcia:
Poprawa bezpieczeństwa
Lokalizacja
Dom Kultury w Tarnogórze, Biblioteka Publiczna im. Anny Platto w Izbicy – podobszar D. Ostrzyca - Tarnogóra

Świetlica wiejska w miejscowości Stryjów, podobszar I. Stryjów Przedsięwzięcie realizowane w obszarze rewitalizacji
Inicjator odpowiedzialny za realizację zadania:
Gmina Izbica
Zakres projektu:
<p>Realizacja zadania będzie polegała na corocznej organizacji cyklu przedsięwzięć adresowanych do mieszkańców podobszarów D. Ostrzyca – Tarnogóra oraz I. Stryjów, które będą podejmować tematy związane z bezpieczeństwem.</p> <p>Raz do roku będzie miało miejsce wydarzenie edukacyjne, które zwracać będzie uwagę na tematy związane z bezpieczeństwem, w którym uczestniczyć będą dzieci i młodzież szkolna oraz wszyscy mieszkańcy podobszarów obszaru rewitalizacji.</p> <p>Plan wydarzenia w roku 2024:</p> <ul style="list-style-type: none"> - bezpieczeństwo w przestrzeni publicznej, diagnozowanie problemów związanych z bezpieczeństwem, propozycje działań na rzecz ich zmniejszenia, <p>Program cyklu przedsięwzięć w kolejnych latach (2025-2030) będzie corocznie układany przez Gminę Izbica w konsultacji z osobami biorącymi udział w wydarzeniach, organizacjami pozarządowymi, Policją.</p>
Krótki opis problemu jaki ma rozwiązać realizacja przedsięwzięcia:
<p>W dwóch podobszarach obszaru rewitalizacji zidentyfikowano koncentrację zjawisk związanych z przestępczością. Podobszary D. Ostrzyca – Tarnogóra oraz I. Stryjów należały do jednostek o najwyższej wartości wskaźnika dotyczącego liczby przestępstw, w przeliczeniu na 1000 mieszkańców, na tle całej Gminy.</p>
Prognozowane rezultaty wraz ze sposobem ich oceny w odniesieniu do celów rewitalizacji
<p>Przedsięwzięcie odpowiada następującym celom rewitalizacji:</p> <ul style="list-style-type: none"> - Cel strategiczny II. Aktywizacja mieszkańców podobszarów obszaru rewitalizacji, przeciwdziałanie negatywnym zjawiskom społecznym oraz rozwój gospodarki w oparciu o posiadane zasoby i walory,

- o Cel operacyjny II.1. Rozwój oferty kulturalnej, edukacyjnej, rekreacyjnej i społecznej na rzecz lokalnej społeczności w podobszarach obszaru rewitalizacji.

Kierunek działań:

- organizacja działań mających na celu poprawę bezpieczeństwa mieszkańców w podobszarach D. Ostrzyca – Tarnogóra oraz I. Stryjów.

Realizacja przedsięwzięcia pozwoli na organizację wydarzeń, dzięki którym zwiększy się świadomość dotycząca niebezpieczeństw oraz zaproponowane zostaną działania na rzecz ich ograniczenia. Przedsięwzięcie umożliwi również pełniejsze włączenie mieszkańców w życie lokalnej społeczności.

Projekt odpowiada na następujące potrzeby:

- zwiększenie poczucia bezpieczeństwa mieszkańców oraz działania profilaktyczne w zakresie bezpieczeństwa w podobszarach D. Ostrzyca – Tarnogóra oraz I. Stryjów.

Rezultatem projektu będzie organizowany corocznie cykl przedsięwzięć na rzecz bezpieczeństwa.

Sposób oceny rezultatu – za pomocą wskaźników:

- liczba zorganizowanych przedsięwzięć na rzecz bezpieczeństwa (szt.),
- liczba osób biorących udział w przedsięwzięciach na rzecz bezpieczeństwa (osoby/rocznie).

Grupa docelowa:

Mieszkańcy każdego z podobszarów obszaru rewitalizacji, lokalne organizacje pozarządowe

Szacowana (orientacyjna) wartość przedsięwzięcia:

8 000,00 zł

Ramy czasowe realizacji przedsięwzięcia:

Lata 2025-2030

Dostosowanie do osób ze szczególnymi potrzebami:



Wydarzenia odbywać się będą w obiekcie dostępnym dla osób ze szczególnymi potrzebami, wyposażonym w podjazd dla osób poruszających się na wózkach, odpowiednią szerokość drzwi i przejść, odpowiednią przestrzeń manewrową, wydzielone miejsca parkingowe dla osób z niepełnosprawnościami, toalety dostosowane do potrzeb osób z niepełnosprawnościami, duże, czytelne znaki systemu informacji wizualnej w kontrastowych kolorach, ułatwiające poruszanie się osobom niedowidzącym, możliwość wprowadzenia psa-przewodnika.

Źródło: *Urząd Miasta i Gminy Izbica*

Tabela 23. Podstawowe przedsięwzięcie rewitalizacyjne: Aktywizacja osób bezrobotnych

Nazwa przedsięwzięcia:
Aktywizacja osób bezrobotnych
Lokalizacja
Dom Kultury w Tarnogórze, Biblioteka Publiczna im. Anny Platto w – podobszar D. Ostrzyca - Tarnogóra Świetlica wiejska w miejscowości Stryjów, podobszar I. Stryjów Wiejski Dom Kultury w Wólce Orłowskiej – podobszar J. Wólka Orłowska - Topola Przedsięwzięcie realizowane w obszarze rewitalizacji
Inicjator odpowiedzialny za realizację zadania:
Gmina Izbica
Zakres projektu:
Realizacja zadania będzie polegała na corocznej organizacji przedsięwzięć mających na celu aktywizację osób bezrobotnych, szczególnie bezrobotnych ogółem w podobszarach D. Ostrzyca – Tarnogóra oraz J. Wólka Orłowska – Topola, bezrobotnych do 30 roku życia w podobszarze J. Wólka Orłowska – Topola, bezrobotnych powyżej 50 roku życia w podobszarach D. Ostrzyca – Tarnogóra oraz I. Stryjów oraz długotrwale bezrobotnych we wszystkich trzech podobszarach obszaru rewitalizacji. Plan wydarzenia w roku 2024:

- spotkanie z lokalnymi przedsiębiorcami poszukującymi pracowników, wymiana doświadczeń w zakresie potrzeb lokalnego rynku pracy.

Program cyklu przedsięwzięć w kolejnych latach (2025-2030) będzie corocznie układany przez Gminę Izbica w konsultacji z osobami bezrobotnymi oraz przedsiębiorcami.

Krótki opis problemu jaki ma rozwiązać realizacja przedsięwzięcia:

W podobszarach obszaru rewitalizacji koncentrują się problemy związane z bezrobociem. W podobszarach D. Ostrzyca – Tarnogóra oraz J. Wólka Orłowska – Topola wyższa była ogólna liczba bezrobotnych, w przeliczeniu na 1000 mieszkańców, od średniej gminnej. W podobszarze J. Wólka Orłowska – Topola wyższa od średniej gminnej była wartość wskaźnika dotyczącego liczby osób bezrobotnych do 30 roku życia na 1000 mieszkańców. Podobszary D. Ostrzyca – Tarnogóra oraz I. Stryjów cechowały się z kolei wyższą od średniej liczbą osób bezrobotnych powyżej 50 roku życia w przeliczeniu na 1000 mieszkańców. Natomiast w przypadku wskaźnika „Liczba osób długotrwale bezrobotnych w poszczególnych obszarach w Gminie Izbica w 2020 roku (na 1000 mieszkańców)” we wszystkich trzech podobszarach obszaru rewitalizacji jego wartości kształtowały się powyżej średniego poziomu dla Gminy.

Prognozowane rezultaty wraz ze sposobem ich oceny w odniesieniu do celów rewitalizacji

Przedsięwzięcie odpowiada następującym celom rewitalizacji:

- Cel strategiczny II. Aktywizacja mieszkańców podobszarów obszaru rewitalizacji, przeciwdziałanie negatywnym zjawiskom społecznym oraz rozwój gospodarki w oparciu o posiadane zasoby i walory,
 - o Cel operacyjny II.3. Wspieranie walki z bezrobociem oraz rozwoju przedsiębiorczości w podobszarach obszaru rewitalizacji.

Kierunek działań:

- organizacja działań na rzecz osób bezrobotnych w podobszarach obszaru rewitalizacji zgodnie ze zdiagnozowanymi potrzebami.

Realizacja przedsięwzięcia pozwoli na organizację spotkań aktywizujących, szkoleń i warsztatów, które odpowiadać będą na potrzeby osób bezrobotnych i wspomogą je w aktywnym szukaniu pracy i/lub zakładaniu własnej działalności gospodarczej.

Projekt odpowiada na następujące potrzeby:

- aktywizacja osób bezrobotnych szczególnie w podobszarach D. Ostrzyca – Tarnogóra oraz J. Wólka Orłowska – Topola, bezrobotnych do 30 roku życia w podobszarze J. Wólka Orłowska – Topola, bezrobotnych powyżej 50 roku życia w podobszarach D. Ostrzyca – Tarnogóra oraz I. Stryjów oraz długotrwale bezrobotnych we wszystkich trzech podobszarach obszaru rewitalizacji.

Rezultatem projektu będzie organizowany corocznie cykl przedsięwzięć aktywizujących dla osób bezrobotnych.

Sposób oceny rezultatu – za pomocą wskaźników:

- liczba zorganizowanych cykli przedsięwzięć dla osób bezrobotnych (szt.),
- liczba osób bezrobotnych biorących udział w cyklu przedsięwzięć (osoby/rocznie),
- liczba osób bezrobotnych do 30 roku życia, biorących udział w cyklu przedsięwzięć (osoby/rocznie),
- liczba osób bezrobotnych powyżej 50 roku życia, biorących udział w cyklu przedsięwzięć (osoby/rocznie),
- liczba osób długotrwale bezrobotnych, biorących udział w cyklu przedsięwzięć (osoby/rocznie).

Grupa docelowa:

Osoby bezrobotne z podobszarów obszaru rewitalizacji

Szacowana (orientacyjna) wartość przedsięwzięcia:

50 000,00 zł

Ramy czasowe realizacji przedsięwzięcia:

Lata 2024-2030

Dostosowanie do osób ze szczególnymi potrzebami:
Wydarzenia odbywać się będą w obrębie infrastruktury dostępnej dla osób ze szczególnymi potrzebami, wyposażonej w podjazd dla osób poruszających się na wózkach, odpowiednią szerokość drzwi i przejść, odpowiednią przestrzeń manewrową, wydzielone miejsca parkingowe dla osób z niepełnosprawnościami, toalety dostosowane do potrzeb osób z niepełnosprawnościami, duże, czytelne znaki systemu informacji wizualnej w kontrastowych kolorach, ułatwiające poruszanie się osobom niedowidzącym, możliwość wprowadzenia psa-przewodnika.

Źródło: *Urząd Miasta i Gminy Izbica*

Tabela 24. Podstawowe przedsięwzięcie rewitalizacyjne: Wsparcie przedsiębiorczości

Nazwa przedsięwzięcia:
Wsparcie przedsiębiorczości
Lokalizacja
Dom Kultury w Tarnogórze, Biblioteka Publiczna im. Anny Platto w Izbicy – podobszar D. Ostrzyca - Tarnogóra Świetlica wiejska w miejscowości Stryjów, podobszar I. Stryjów Wiejski Dom Kultury w Wólce Orłowskiej – podobszar J. Wólka Orłowska - Topola Przedsięwzięcie realizowane w obszarze rewitalizacji
Inicjator odpowiedzialny za realizację zadania:
Gmina Izbica
Zakres projektu:
Realizacja zadania będzie polegała na corocznej organizacji jednego cyklu przedsięwzięcia szkoleniowo-warsztatowego, mającego na celu zachęcanie do zakładania własnej działalności gospodarczej w obrębie podobszarów obszaru rewitalizacji, w odpowiedzi na problem z niedostateczną aktywnością gospodarczą podobszaru I. Stryjów, problemami z funkcjonowaniem przedsiębiorstw w podobszarach D. Ostrzyca - Tarnogóra i J. Wólka Orłowska – Topola oraz koniecznością rozwoju działalności pozarolniczej we

wszystkich podobszarach obszaru rewitalizacji. Przedsięwzięcie corocznie składać się będzie z cyklu szkoleniowo-warsztatowego o tematyce związanej z zakładaniem i prowadzeniem własnej działalności gospodarczej.

Krótki opis problemu jaki ma rozwiązać realizacja przedsięwzięcia:

Podobszar I. Stryjów cechował się niższą od średniej gminnej wartością wskaźnika dotyczącego liczby podmiotów gospodarczych w przeliczeniu na 1000 mieszkańców. W podobszarach D. Ostrzyca – Tarnogóra oraz J. Wólka Orłowska – Topola wartość wskaźnika dotyczącego liczby wyrejestrowanych podmiotów w przeliczeniu na 1000 mieszkańców przekraczała średnią gminną. W przypadku liczby gospodarstw rolnych w przeliczeniu na 1000 mieszkańców, wszystkie podobszary obszaru rewitalizacji charakteryzowały się wartością niższą od średniej gminnej, co oznacza, iż obszary te tracą rolniczy charakter i konieczne jest wspieranie działalności pozarolniczej w ich obrębie.

Prognozowane rezultaty wraz ze sposobem ich oceny w odniesieniu do celów rewitalizacji

Przedsięwzięcie odpowiada następującym celom rewitalizacji:

- Cel strategiczny II. Aktywizacja mieszkańców podobszarów obszaru rewitalizacji, przeciwdziałanie negatywnym zjawiskom społecznym oraz rozwój gospodarki w oparciu o posiadane zasoby i walory,
- Cel operacyjny II.3. Wspieranie walki z bezrobociem oraz rozwoju przedsiębiorczości w podobszarach obszaru rewitalizacji.

Kierunek działań:

- organizacja działań na rzecz osób zainteresowanych założeniem działalności gospodarczej w podobszarze I. Stryjów,
- organizacja działań na rzecz wspierania przedsiębiorczości w każdym z trzech podobszarów obszaru rewitalizacji,

Realizacja przedsięwzięcia pozwoli na organizację raz do roku cyklu przedsięwzięć szkoleniowo-warsztatowych, mających na celu zachęcanie do zakładania własnej działalności gospodarczej w obrębie podobszarów

obszaru rewitalizacji.

Projekt odpowiada na następujące potrzeby:

- wspieranie rozwoju przedsiębiorczości i lokalnej gospodarki w oparciu o posiadane zasoby i potencjał w każdym z trzech podobszarów obszaru rewitalizacji.

Rezultatem projektu będzie organizowany corocznie cykl przedsięwzięć na rzecz rozpoczęcia własnej działalności gospodarczej.

Sposób oceny rezultatu – za pomocą wskaźników produktu i rezultatu:

- liczba zorganizowanych przedsięwzięć na rzecz zakładania lub rozwoju własnej działalności gospodarczej (szt.),
- liczba osób biorących udział w przedsięwzięciach na rzecz zakładania lub rozwoju własnej działalności gospodarczej (osoby/rocznie).

Grupa docelowa:

Osoby zainteresowane prowadzeniem działalności w podobszarach obszaru rewitalizacji, przedsiębiorcy.

Szacowana (orientacyjna) wartość przedsięwzięcia:

50 000,00 zł

Ramy czasowe realizacji przedsięwzięcia:

Lata 2024-2030

Dostosowanie do osób ze szczególnymi potrzebami:

Wydarzenia odbywać się będą w obrębie infrastruktury dostępnej dla osób ze szczególnymi potrzebami, wyposażonej w podjazd dla osób poruszających się na wózkach, odpowiednią szerokość drzwi i przejść, odpowiednią przestrzeń manewrową, wydzielone miejsca parkingowe dla osób z niepełnosprawnościami, toalety dostosowane do potrzeb osób z niepełnosprawnościami, duże, czytelne znaki systemu informacji wizualnej w kontrastowych kolorach, ułatwiające poruszanie się osobom niedowidzącym, możliwość wprowadzenia psa-przewodnika.

Źródło: Urząd Miasta i Gminy Izbica

Tabela 25. Podstawowe przedsięwzięcie rewitalizacyjne: Świadomi Swego. Cykl warsztatów poza edukacją formalną, dla uczniów szkół podstawowych gminy Izbica

Nazwa przedsięwzięcia:
Świadomi Swego. Cykl warsztatów poza edukacją formalną, dla uczniów szkół podstawowych gminy Izbica.
Lokalizacja
Szkoła Podstawowa w Izbicy Szkoła Podstawowa w Orłowie Drewnianym Szkoła Podstawowa w Tarnogórze Kolonii Szkoła Podstawowa w Tarzymiechach Szkoła Podstawowa w Wirkowicach
Inicjator odpowiedzialny za realizację zadania:
Stowarzyszenie Anthill
Zakres projektu:
W ramach Funduszy Europejskich dla Lubelskiego (zadanie 10.3 Kształcenie ogólne FELU.10.03-IZ.00-001/24), Stowarzyszenie Anthill przygotowało kompleksową propozycję warsztatów „Świadomi Swego”, które wspierają rozwój i edukację uczniów znajdujących się w niekorzystnej sytuacji społeczno-ekonomicznej. Cykl warsztatów „Świadomi Swego” zakłada komplementarne działanie z trzech dziedzin - psychologii, ekologii oraz technologii cyfrowej. W ramach warsztatów grupy uczniów przejdą cykl zajęć pozalekcyjnych.
Krótki opis problemu jaki ma rozwiązać realizacja przedsięwzięcia:
Cykl warsztatów poza edukacją formalną realizuje cel strategiczny: przeciwdziałanie marginalizacji i wykluczeniu społecznemu. Odpowiada na potrzebę wsparcia osób z niepełnosprawnościami i zapobiega ich wykluczeniu społecznemu w każdym z trzech podobszarów obszaru rewitalizacji, wsparcie uczniów w trudnej sytuacji życiowej, zapobieganie ich wykluczeniu społecznemu, rozwój oferty edukacyjnej gminy.
Prognozowane rezultaty wraz ze sposobem ich oceny w odniesieniu do celów rewitalizacji

Przedsięwzięcie odpowiada następującym celom rewitalizacji:

- Cel strategiczny II. Aktywizacja mieszkańców podobszarów obszaru rewitalizacji, przeciwdziałanie negatywnym zjawiskom społecznym oraz rozwój gospodarki w oparciu o posiadane zasoby i walory,
 - o Cel operacyjny II.1. Rozwój oferty kulturalnej, edukacyjnej, rekreacyjnej i społecznej na rzecz lokalnej społeczności w podobszarach obszaru rewitalizacji.
 - o Cel operacyjny II.2. Wspieranie grup zagrożonych wykluczeniem społecznym

Realizowane kierunki:

- organizacja przedsięwzięć o charakterze edukacyjnym, społecznym na rzecz lokalnej społeczności w obrębie podobszarów obszaru rewitalizacji
- organizacja działań na rzecz wsparcia i integracji osób w trudnej sytuacji życiowej w podobszarach obszaru rewitalizacji
- organizacja działań na rzecz wsparcia i integracji osób z niepełnosprawnościami oraz ich rodzin w podobszarach obszaru rewitalizacji
- organizacja działań na rzecz wsparcia rodzin wielodzietnych w podobszarach obszaru rewitalizacji

Działanie: Organizacja cyklu warsztatów poza edukacją formalną dla szkół podstawowych gminy Izbica, przeznaczonych dla uczniów znajdujących się w niekorzystnej sytuacji społeczno-ekonomicznej.

Rezultatem działania będzie zaproponowanie i realizacja nowej oferty edukacyjnej dla dyrekcji gminnych szkół podstawowych, wsparcie i integrację uczniów w trudnej sytuacji życiowej, wsparcie osób z niepełnosprawnościami, wsparcie uczniów z rodzin wielodzietnych oraz wsparcie uczniów znajdujących się w niekorzystnej sytuacji społeczno - ekonomicznej.

Sposób oceny rezultatu - za pomocą wskaźników produktu i rezultatu:

- liczba uczniów znajdujących się w niekorzystnej sytuacji społeczno - ekonomicznej objętych programem (szt.)
- liczba warsztatów i propozycji edukacyjnych organizowanych w ramach przedsięwzięcia (szt.)

Grupa docelowa:

Uczeń szkoły podstawowej znajdujący się w niekorzystnej sytuacji społeczno-ekonomicznej – uczeń spełniający co najmniej jedną z następujących przesłanek:

1. posiadanie orzeczenia o niepełnosprawności w rozumieniu przepisów ustawy z dnia 27 sierpnia 1997 r. o rehabilitacji zawodowej i społecznej oraz zatrudnianiu osób niepełnosprawnych (Dz.U z 2024 r. poz. 44)
2. posiadanie orzeczenia o potrzebie kształcenia specjalnego, wydane przez publiczną poradnię psychologiczno-pedagogiczną wydane na podstawie ustawy z dnia 14 grudnia 2016 r. - Prawo oświatowe (Dz.U z 2023 r., poz. 900, z późn. zm.)
3. pochodzenie ucznia z rodziny wielodzietnej, tj. mającej na utrzymaniu troje lub więcej dzieci:
 - w wieku do ukończenia 18. roku życia,
 - w wieku do ukończenia 25. roku życia - w przypadku gdy dziecko uczy się w szkole do dnia 30 września następującego po końcu roku szkolnego, w którym jest planowane ukończenie nauki lub w przypadku gdy dziecko uczy się w szkole wyższej - do końca roku akademickiego, w którym jest planowane ukończenie nauki;
4. posiadanie przez ucznia statusu osoby przebywającej w pieczy zastępczej lub opuszczającej pieczę zastępczą, o której mowa w ustawie z dnia 9 czerwca 2011 r. o wspieraniu rodziny i systemie pieczy zastępczej (Dz.U z 2023 r., poz. 1426, z późn. zm.)
5. posiadanie przez ucznia statusu dziecka pozbawionego całkowicie, częściowo lub okresowo opieki rodzicielskiej;
6. wychowywanie się w rodzinie niepełnej;
7. pobieranie przez jedno z rodziców/opiekunów prawnych (w okresie zasiłkowym obejmującym miesiąc rozpoczęcia udziału w projekcie)

<p>świadczeń rodzinnych na podstawie ustawy z dnia 28 listopada 2003 r. o świadczeniach rodzinnych (Dz.U z 2023 r., poz. 390, z późn. zm.) i wobec którego, w tym okresie nie wydano decyzji o zwrocie nienależnie pobranego świadczenia;</p> <p>8. uczniowie z doświadczeniem migracji.</p>
Szacowana (orientacyjna) wartość przedsięwzięcia:
300 000,00 PLN
Ramy czasowe realizacji przedsięwzięcia:
Lata 2025-2026
Dostosowanie do osób ze szczególnymi potrzebami:
Warsztaty odbywać się będą w budynku szkół podstawowych w gminie, dostosowanych do osób z niepełnosprawnościami. Planowany rodzaj warsztatów nie będzie wykluczał uczestnictwa osób z niepełnosprawnościami.

Źródło: Urząd Miasta i Gminy Izbica

W ramach realizacji ww. przedsięwzięć uwzględnione zostanie:

- przeciwdziałanie nadzwyczajnym zagrożeniom z tytułu poważnych awarii przemysłowych w zakresie:
 - o zakazu sytuowania w obrębie zwartej zabudowy, zakładów stwarzających zagrożenie dla życia lub zdrowia ludzi, a w szczególności zagrożenia wystąpienia poważnych awarii,
 - o lokalizowania zakładów stwarzających zagrożenie wystąpienia poważnych awarii przemysłowych w bezpiecznej odległości od osiedli mieszkaniowych, od obiektów użyteczności publicznej, od budynków zamieszkania zbiorowego, od dróg krajowych o znaczeniu państwowym, o czym mowa w art. 73 ust. 3 i 4 ustawy z dnia 27 kwietnia 2001 r. Prawo ochrony środowiska (t.j. Dz.U. z 2022 r. poz. 2556 ze zm.),
- zapewnienie dróg pożarowych do budynków, które ich wymagają uwzględniając postanowienia określone w rozporządzeniu Ministra Spraw Wewnętrznych i Administracji z dnia 29 lipca 2009 r. w sprawie

przeciwpożarowego zaopatrzenia w wodę oraz dróg pożarowych (Dz. U. z 2009 r. Nr 124, poz. 1030),

- zapewnienie przeciwpożarowego zaopatrzenia w wodę do zewnętrznego gaszenia pożaru zgodnie z wymaganiami określonymi w rozporządzeniu Ministra Spraw Wewnętrznych i Administracji z dnia 29 lipca 2009 r. w sprawie przeciwpożarowego zaopatrzenia w wodę oraz dróg pożarowych (Dz. U. z 2009 r. Nr 124, poz. 1030).

6.2. Charakterystyka pozostałych dopuszczalnych przedsięwzięć rewitalizacyjnych

W poniższej tabeli zamieszczono charakterystykę pozostałych dopuszczalnych przedsięwzięć rewitalizacyjnych, realizujących kierunki działań służących eliminacji lub ograniczeniu negatywnych zjawisk występujących w obszarze rewitalizacji.

Tabela 26. Charakterystyka pozostałych dopuszczalnych przedsięwzięć rewitalizacyjnych

Przedsięwzięcie	Lata realizacji	Podmiot realizujący	Opis i cele przedsięwzięcia	Cel i kierunek działań GPR realizowany przez przedsięwzięcie
Festyny kulinarne	2024-2030	Gmina Izbica, Koła Gospodyń Wiejskich	<p>Coroczna organizacja festynów kulinarnych przez KGW Wólka Orłowska („Festiwal smaków nad Wolicą”) oraz KGW Stryjów („Stryjowieckie Golasy”).</p> <p>Cele przedsięwzięcia:</p> <ul style="list-style-type: none"> - zwiększenie aktywizacji społeczności sąsiedzkich i budowanie relacji sąsiedzkich, - wspieranie integracji społeczności na poziomie lokalnym. 	<p>- Cel strategiczny II.</p> <p>Aktywizacja mieszkańców podobszarów obszaru rewitalizacji, przeciwdziałanie negatywnym zjawiskom społecznym oraz rozwój gospodarki w oparciu o posiadane zasoby i walory</p> <p>- Cel operacyjny II.1. Rozwój oferty kulturalnej, edukacyjnej, rekreacyjnej i społecznej na rzecz lokalnej społeczności w podobszarach obszaru rewitalizacji</p> <p>Kierunek działań:</p> <ul style="list-style-type: none"> - organizacja przedsięwzięć o

				charakterze kulturalnym, edukacyjnym, sportowo-rekreacyjnym, społecznym na rzecz lokalnej społeczności w obrębie podobszarów obszaru rewitalizacji
Lokalne tradycje, rocznice i historia	2024-2030	Gmina Izbica, organizacje pozarządowe, instytucje kultury, KGW	Współpraca Gminy i gminnych jednostek z organizacjami pozarządowymi na rzecz zachowania, dokumentowania, upowszechniania i promowania miejscowego dziedzictwa, organizacja obchodów świąt okolicznościowych, spotkania tematyczne, rajdy piesze/rowerowe w celu odwiedzenia zabytków i	- Cel strategiczny II. Aktywizacja mieszkańców podobszarów obszaru rewitalizacji, przeciwdziałanie negatywnym zjawiskom społecznym oraz rozwój gospodarki w oparciu o posiadane zasoby i walory - Cel operacyjny II.1. Rozwój oferty kulturalnej, edukacyjnej, rekreacyjnej i społecznej na rzecz lokalnej społeczności w podobszarach obszaru rewitalizacji

			<p>miejsc pamięci, zaangażowanie mieszkańców w dbanie o miejsca pamięci, zabytki, kultywowanie zanikających lokalnych tradycji.</p> <p>Cele przedsięwzięcia:</p> <ul style="list-style-type: none"> - pobudzenie zaangażowania mieszkańców obszaru rewitalizacji w sprawy lokalne, - wykorzystywanie lokalnej infrastruktury i zasobów (w tym dziedzictwo kulturowe). 	<p>Kierunek działań:</p> <ul style="list-style-type: none"> - organizacja przedsięwzięć o charakterze kulturalnym, edukacyjnym, sportowo-rekreacyjnym, społecznym na rzecz lokalnej społeczności w obrębie podobszarów obszaru rewitalizacji
Wspieranie działalności organizacji pozarządowych działających w sferze społecznej	2024-2030	Gmina Izbica, GOPS, organizacje pozarządowe sfery	Wspieranie działalności organizacji pozarządowych działających w sferze społecznej w inicjatywach integrujących i	- Cel strategiczny II. Aktywizacja mieszkańców podobszarów obszaru rewitalizacji, przeciwdziałanie negatywnym zjawiskom

		społecznej	<p>aktywizujących lokalną społeczność oraz umożliwiających wdrożenie innowacyjnych rozwiązań problemów społecznych, w tym z wykorzystaniem nowoczesnych technologii.</p> <p>Cele przedsięwzięcia:</p> <ul style="list-style-type: none"> - zwiększenie aktywizacji społeczności sąsiedzkich i budowanie relacji sąsiedzkich, - wspieranie integracji społeczności na poziomie lokalnym, - poszukiwanie i rozwijanie innowacyjnych rozwiązań problemów społecznych. 	<p>społecznym oraz rozwój gospodarki w oparciu o posiadane zasoby i walory</p> <p>- Cel operacyjny II.1. Rozwój oferty kulturalnej, edukacyjnej, rekreacyjnej i społecznej na rzecz lokalnej społeczności w podobszarach obszaru rewitalizacji</p> <p>Kierunek działań:</p> <ul style="list-style-type: none"> - organizacja przedsięwzięć o charakterze kulturalnym, edukacyjnym, sportowo-rekreacyjnym, społecznym na rzecz lokalnej społeczności w obrębie podobszarów obszaru rewitalizacji
Organizacja zajęć	2024-2030	Gmina Izbica,	Organizacja różnych typów	- Cel strategiczny II.

<p>hobbystycznych dla różnych grup odbiorców w obrębie podobszarów obszaru rewitalizacji</p>		<p>GOPS, organizacje pozarządowe sfery społecznej</p>	<p>zajęć hobbystycznych dla dzieci i młodzieży, dorosłych, seniorów.</p> <p>Cele przedsięwzięcia:</p> <ul style="list-style-type: none"> - zwiększenie aktywizacji społeczności sąsiedzkich i budowanie relacji sąsiedzkich, - wspieranie integracji społeczności na poziomie lokalnym. 	<p>Aktywizacja mieszkańców podobszarów obszaru rewitalizacji, przeciwdziałanie negatywnym zjawiskom społecznym oraz rozwój gospodarki w oparciu o posiadane zasoby i walory</p> <ul style="list-style-type: none"> - Cel operacyjny II.1. Rozwój oferty kulturalnej, edukacyjnej, rekreacyjnej i społecznej na rzecz lokalnej społeczności w podobszarach obszaru rewitalizacji <p>Kierunek działań:</p> <ul style="list-style-type: none"> - organizacja przedsięwzięć o charakterze kulturalnym, edukacyjnym, sportowo-rekreacyjnym, społecznym na rzecz lokalnej społeczności w
--	--	---	---	--

				obrębnie podobszarów obszaru rewitalizacji
Promocja podejmowania i realizacji inicjatyw gospodarczych w sferze pozarolniczej, w tym w branży turystycznej	2024-2030	Gmina Izbica, przedsiębiorcy	Promowanie przedsiębiorców, którzy zakładają lub prowadzą działalność w sferze pozarolniczej, w szczególności w branży turystycznej. Utworzenie strony internetowej lub zakładki na istniejącej stronie promującej lokalne produkty i usługi, np. usługi agroturystyczne, rękodzieło artystyczne, pamiątkarstwo, ekologiczne produkty spożywcze, wypożyczalnie sprzętu turystycznego (rowery, kajaki), itp.	<p>- Cel strategiczny II. Aktywizacja mieszkańców podobszarów obszaru rewitalizacji, przeciwdziałanie negatywnym zjawiskom społecznym oraz rozwój gospodarki w oparciu o posiadane zasoby i walory</p> <p>- Cel operacyjny II.3 Wspieranie walki z bezrobociem oraz rozwoju przedsiębiorczości w podobszarach obszaru rewitalizacji.</p> <p>Kierunek działań: - współpraca z przedsiębiorcami na rzecz wykorzystania istniejących atutów i walorów</p>

			<p>Cele przedsięwzięcia:</p> <ul style="list-style-type: none"> - rozwój przedsiębiorczości i branży turystycznej w oparciu o walory podobszarów obszaru rewitalizacji. 	<p>podobszarów obszaru rewitalizacji w procesie rozwoju gospodarki.</p>
<p>Promocja podobszarów obszaru rewitalizacji jako miejsc atrakcyjnych turystycznie</p>	<p>2024-2030</p>	<p>Gmina Izbica, przedsiębiorcy,</p>	<p>Promowanie (w szczególności z wykorzystaniem nowoczesnych technologii) podobszarów obszaru rewitalizacji jako miejsc atrakcyjnych turystycznie.</p> <p>Cele przedsięwzięcia:</p> <ul style="list-style-type: none"> - rozwój przedsiębiorczości i branży turystycznej w oparciu o walory podobszarów obszaru rewitalizacji. 	<ul style="list-style-type: none"> - Cel strategiczny II. Aktywizacja mieszkańców podobszarów obszaru rewitalizacji, przeciwdziałanie negatywnym zjawiskom społecznym oraz rozwój gospodarki w oparciu o posiadane zasoby i walory - Cel operacyjny II.3 Wspieranie walki z bezrobociem oraz rozwoju przedsiębiorczości w podobszarach obszaru rewitalizacji.

				<p>Kierunek działań:</p> <ul style="list-style-type: none"> - promocja turystyczna podobszarów obszaru rewitalizacji, - współpraca z przedsiębiorcami na rzecz wykorzystania istniejących atutów i walorów podobszarów obszaru rewitalizacji w procesie rozwoju gospodarki.
--	--	--	--	---

Źródło: *Urząd Miasta i Gminy Izbica*

W ramach realizacji ww. przedsięwzięć uwzględnione zostanie:

- przeciwdziałanie nadzwyczajnym zagrożeniom z tytułu poważnych awarii przemysłowych w zakresie:
 - o zakazu sytuowania w obrębie zwartej zabudowy, zakładów stwarzających zagrożenie dla życia lub zdrowia ludzi, a w szczególności zagrożenia wystąpienia poważnych awarii,
 - o lokalizowania zakładów stwarzających zagrożenie wystąpienia poważnych awarii przemysłowych w bezpiecznej odległości od osiedli mieszkaniowych, od obiektów użyteczności publicznej, od budynków zamieszkania zbiorowego, od dróg krajowych o znaczeniu państwowym, o czym mowa w art. 73 ust. 3 i 4 ustawy z dnia 27 kwietnia 2001 r. Prawo ochrony środowiska (t.j.. Dz.U. z 2022 r. poz. 2556 ze zm.),



- zapewnienie dróg pożarowych do budynków, które ich wymagają uwzględniając postanowienia określone w rozporządzeniu Ministra Spraw Wewnętrznych i Administracji z dnia 29 lipca 2009 r. w sprawie przeciwpożarowego zaopatrzenia w wodę oraz dróg pożarowych (Dz. U. z 2009 r. Nr 124, poz. 1030),
- zapewnienie przeciwpożarowego zaopatrzenia w wodę do zewnętrznego gaszenia pożaru zgodnie z wymaganiami określonymi w rozporządzeniu Ministra Spraw Wewnętrznych i Administracji z dnia 29 lipca 2009 r. w sprawie przeciwpożarowego zaopatrzenia w wodę oraz dróg pożarowych (Dz. U. z 2009 r. Nr 124, poz. 1030).

GPR przewiduje realizację, potencjalnie we współpracy z organizacjami pozarządowymi, dodatkowych przedsięwzięć rewitalizacyjnych, które będą wypełniały następujące cele:

- wyposażenie mieszkańców w narzędzia umożliwiające wdrażanie długotrwałych i pozytywnych zmian w miejscu, w którym żyją,
- poszukiwanie i rozwijanie innowacyjnych rozwiązań problemów społecznych,
- pobudzenie zaangażowania mieszkańców obszaru rewitalizacji w sprawy lokalne,
- zachęcenie mieszkańców obszaru rewitalizacji do podejmowania oddolnych działań na rzecz dobra wspólnego,
- zwiększenie aktywizacji społeczności sąsiedzkich i budowanie relacji sąsiedzkich,
- wspieranie integracji społeczności na poziomie lokalnym,
- wykorzystywanie lokalnej infrastruktury i zasobów (w tym dziedzictwo kulturowe),
- wsparcie rozwoju wspólnej przestrzeni publicznej w celu budowania relacji pomiędzy członkami danej społeczności.

7. MECHANIZMY INTEGROWANIA DZIAŁAŃ ORAZ PRZEDSIĘWZIĘĆ REWITALIZACYJNYCH

7.1. Mechanizmy integracji

Dla opracowania Gminnego Programu Rewitalizacji konieczne jest przewidzenie mechanizmów zapewniających integrację poszczególnych jego elementów. Mechanizmy te tworzą logikę zaplanowanej interwencji prowadząc do uzyskania sprzężenia zwrotnego pomiędzy planowanymi przedsięwzięciami. Integrowanie poszczególnych projektów polega na połączeniu m.in. działań koncepcyjnych, organizacyjnych i finansowych. Głównym źródłem zbudowania trzech autonomicznych poziomów integracji projektów/przedsięwzięć jest założenie, że każde z działań zwiększa swój własny potencjał czerpiąc z innych i zarazem zwiększa ich potencjał oddziałując na nie.

Mechanizmami integracji zaplanowanej w GPR interwencji są następujące czynniki:

- 1. Integracja na poziomie celów** – mechanizm integracji w tym obszarze został wdrożony na poziomie opracowania dokumentu i będzie kontynuowany w okresie jego wdrażania.

Etap opracowania dokumentu uwzględnił takie mechanizmy jak:

- a) konsultacje społeczne wytyczonego obszaru zdegradowanego i wyznaczonego na jego podstawie obszaru rewitalizacji – etap ten rozpoczął mechanizm integracji poprzez uruchomienie procesu udziału mieszkańców, organizacji pozarządowych, przedsiębiorców w tworzeniu GPR,
- b) nabór projektów do GPR – otwarty nabór projektów przełożył się na stworzenie pola do weryfikacji projektów z punktu widzenia ich oddziaływania na podobszary rewitalizacji i zaplanowania kompleksowej i zintegrowanej interwencji.
- c) wsparcie dla przedsiębiorczości lokalnej: Wprowadzenie działań wspierających rozwój lokalnej przedsiębiorczości, takich jak organizacja

cyklu przedsięwzięć aktywizujących dla osób bezrobotnych, organizacja cyklu przedsięwzięć na rzecz rozpoczęcia własnej działalności gospodarczej,

- d) kształtowanie przestrzeni publicznej: Projekty ukierunkowane na poprawę przestrzeni publicznej, takie jak rewitalizacja obszaru zdegradowanego w Wólce Orłowskiej w Gminie Izbica, roboty budowlano-konserwatorskie przy zabytku - grobowiec Rodziny Czyżewskich w Tarnogórze, które stanowią istotny element poprawy jakości życia mieszkańców,
- e) integracja planowania przestrzennego: Zintegrowane planowanie przestrzenne, uwzględniające aspekty infrastrukturalne, kulturalne, społeczne i ekonomiczne. Skoordynowane podejście do planowania może maksymalizować korzyści z działań rewitalizacyjnych,
- f) edukacja i aktywizacja społeczna: Programy edukacyjne i aktywizacyjne skierowane do mieszkańców, które promują aktywność społeczną, wzmacniają więzi społeczne.

Na etapie wdrażania mechanizmem integracji na poziomie celów będzie proces monitoringu – weryfikacji osiągniętych celów i formułowania zaleceń określających dalsze kroki wdrażania GPR.

2. Integracja na poziomie partycypacji społecznej w zarządzaniu

wdrażaniem GPR – mechanizm ten będzie realizowany poprzez:

- a) powołanie Komitetu Rewitalizacyjnego – podstawową funkcją Komitetu będzie ocenianie postępu wdrażania GPR z punktu widzenia integracji i komplementarności podejmowanych działań przez podmioty zaangażowane w proces rewitalizacji,
- b) współpracę ze środowiskiem seniorów oraz młodzieży w zakresie działań rewitalizacyjnych podejmowanych dla osób starszych, młodzieży i dzieci,
- c) współpracę z przedstawicielami organizacji pozarządowych,
- d) partnerstwo publiczno-prywatne. Możliwość nawiązania współpracy z sektorem prywatnym, aby skorzystać z zasobów finansowych, ekspertyz i doświadczenia biznesowego. Partnerstwo publiczno-

prywatne może być kluczowe w realizacji większych projektów rewitalizacyjnych,

- e) spotkania z interesariuszami,
- f) dodatkowym narzędziem integracji jest kontrola społeczna procesu realizowana dzięki publikacji i opiniowaniu sprawozdań z monitoringu GPR.

3. Integracja na poziomie zarządzania wdrażaniem – mechanizm

związany z ciągłą oceną postępu wdrażania GPR, realizowany poprzez:

- a) Innowacyjne modele finansowania. Poszukiwanie różnorodnych źródeł finansowania, takich jak środki UE, krajowe fundusze rewitalizacyjne, dotacje, a także potencjalne inwestycje prywatne. Dywersyfikacja źródeł finansowania zwiększa elastyczność Programu.
- b) Monitoring i ewaluacja. Regularne oceny umożliwią dostosowanie działań do bieżących potrzeb i skuteczne zarządzanie zasobami. Monitoring oraz ewaluacja GPR zostały opisane w rozdziale 11. Na poziomie mechanizmów integracji zostaną one wykorzystane dla prowadzenia procesu zarządzania, zgodnie z zaplanowanymi celami, jednocześnie odnosząc się do mierzalnych wskaźników, co pozwoli na pomiar realizacji celów, a tym samym ocenę integracji GPR.

7.2. Komplementarność przedsięwzięć rewitalizacyjnych

Komplementarność stanowi istotny element budowy GPR. Wskazuje na wzajemne powiązania pomiędzy poszczególnymi przedsięwzięciami rewitalizacyjnymi. Zapewnienie powiązań pomiędzy poszczególnymi przedsięwzięciami skutkować będzie efektywnym wykorzystaniem środków finansowych przeznaczonych na rewitalizację. Komplementarność rozpatrywana jest na poziomie pięciu aspektów: przestrzennego,

problemowego, proceduralno-instytucjonalnego, międzyokresowego i źródeł finansowania.

7.2.1. Komplementarność przestrzenna

Obszar zdegradowany i obszar rewitalizacji w Gminie Izbica został wyznaczony na podstawie wyników przeprowadzonej analizy wskaźnikowej.

Projekty wyznaczone do realizacji w procesie rewitalizacji swoim zasięgiem obejmują obszar, który w wyniku przeprowadzonej diagnozy określono obszarem rewitalizacji. Obszar rewitalizacji będący częścią obszaru zdegradowanego cechuje się nagromadzeniem negatywnych zjawisk i właśnie na tym obszarze zlokalizowane zostały działania rewitalizacyjne.

Wyniki tych badań zostały wzbogacone także o opinie interesariuszy zebrane w ramach spotkań roboczych, warsztatów oraz konsultacji społecznych. Dzięki tym działaniom trafność doboru projektów i innych przedsięwzięć na obszarze przewidzianym do rewitalizacji jest wysoka.

Komplementarność przestrzenna planowanych przedsięwzięć przejawia się między innymi w ich lokalizacji na całym obszarze rewitalizacji.

Projekty stanowią odpowiedź na główne problemy zidentyfikowane w trakcie prac nad GPR. Dzięki zróżnicowaniu projekty wzajemnie się uzupełniają i oddziałują na zidentyfikowane wyzwania w sposób skoncentrowany i kompleksowy. Pozwoli to na rozwiązywanie problemów „u źródła”, zapobiegając ich przenoszeniu w inne części Gminy. Stosunkowo bliskie sąsiedztwo poszczególnych przedsięwzięć sprawia, że z ich efektów będą mogli na równych prawach korzystać mieszkańcy całego obszaru rewitalizacji.

Zawarte w Programie rewitalizacji projekty skupiają się przede wszystkim na obszarach do rewitalizacji lub są z nim ściśle powiązane i oddziałują na społeczność zamieszkującą te tereny. Komplementarność przestrzenna została zapewniona dzięki skupieniu projektów na różnych elementach zagospodarowania przestrzeni poszczególnych obszarów, co stanowi odpowiedź na główne problemy tych terenów. Projekty rewitalizacyjne dotyczą m.in. rewitalizacji obiektów oraz terenów zielonych, w których

zaprogramowano aktywności dla lokalnych społeczności. Utworzenie nowych mieszkań komunalnych stworzy kompleksową przestrzeń, zaspokajając różnorodne potrzeby mieszkańców.

Dzięki odpowiedniej realizacji poszczególnych projektów i efektywnemu włączeniu w ich realizację lokalnej społeczności będzie można zauważyć pozytywne ich skutki w obszarze całej Gminy. Realizacja tych działań będzie zapobiegać rozwojowi obecnych oraz przyszłych problemów występujących na obszarze rewitalizowanym.

Działania oddziałują nie tylko na obszar rewitalizacji, ale na cały obszar zdegradowany, a także zapewniają pozytywny wpływ na całą społeczność regionu, gdyż wszystkie proponowane projekty będą dostępne dla ogółu mieszkańców Gminy.

7.2.2. Komplementarność problemowa

Wyznaczone do realizacji projekty odpowiadają na zdiagnozowane problemy oraz dopełniają się tematycznie, aby w pełni i w sposób kompleksowy oddziaływać na obszar rewitalizacji we wszystkich aspektach: społecznym, gospodarczym, przestrzenno-funkcjonalnym, technicznym i środowiskowym. Wybrane do realizacji projekty odpowiadają na różne problemy: społeczne, gospodarcze, przestrzenno-funkcjonalne, techniczne i środowiskowe, razem tworząc zintegrowaną koncepcję działań. Część zadań w sferze technicznej uwzględnia rozwiązania przyjazne środowisku (np. oszczędzanie zasobów). Zadania o charakterze inwestycyjnym uzupełniają działania o charakterze społecznym. Projekty rewitalizacyjne o charakterze infrastrukturalnym (w tym modernizacja obiektów użyteczności publicznej) dla których dominującą sferą interwencji jest sfera przestrzenno-funkcjonalna, techniczna i środowiskowa, stanowiąc będą trwałą bazę dla realizacji projektów społecznych (kulturalnych, integracyjnych, aktywizujących mieszkańców). Działania inwestycyjne skupiają się na umożliwieniu realizacji przedsięwzięć miękkich - społecznych, jednocześnie porządkując przestrzeń publiczną, zwiększają ład przestrzenny i docelowo poprawiają jakość życia mieszkańców oraz ich aktywizację. Zasada komplementarności problemowej wyraża się

także w tym, że poszczególne przedsięwzięcia wpisują się w kierunki działań przewidziane do rewitalizacji, a co za tym idzie również w cele strategiczne i operacyjne rewitalizacji. Dopełnianie się przedsięwzięć rewitalizacyjnych jak również powiązanie ich z celami rewitalizacji zapobiega zjawisku fragmentaryzacji, zapewniając oddziaływanie na obszar rewitalizacji w sposób kompleksowy.

Projekty realizowane w ramach Gminnego Programu Rewitalizacji obejmują działania o charakterze społecznym, przestrzennym, technicznym czy środowiskowym, dlatego wszystkie działania podjęte w ramach rewitalizacji będą się uzupełniać i dzięki temu w sposób całościowy wpłyną na poprawę sytuacji na obszarze rewitalizacji. Projekty zakładające remonty i modernizację budynków obejmują także nadanie im funkcji społecznych. Zagospodarowanie terenów publicznych wpłynie na poprawę nie tylko stanu technicznego obiektów i miejsc, ale także na stan środowiska.

Planowane działania i ich powiązania przedstawione zostały w postaci matrycy komplementarności co pozwala jeszcze lepiej określić w jakim stopniu poszczególne działania uzupełniają się w realizacji tych samych celów strategicznych.

Tabela 27. Spójność projektów z celami strategicznymi Gminnego Programu Rewitalizacji

Lp.	Nazwa przedsięwzięcia	CS I	CS II
Projekty z listy podstawowych przedsięwzięć			
1	Rewitalizacja obszaru zdegradowanego w Wólce Orłowskiej w Gminie Izbica	X	X
2	Zajęcia sportowo-rekreacyjne		X
3	Roboty budowlano-konserwatorskie przy zabytku - grobowiec Rodziny Czyżewskich w Tarnogórze	X	
4	Zajęcia dla osób w wieku 60+		X
5	Wsparcie osób w trudnej sytuacji życiowej		X
6	Wsparcie osób z niepełnosprawnością i ich rodzin		X
7	Wsparcie rodzin		X
8	Ochrona środowiska w podobszarach obszaru rewitalizacji		X
9	Poprawa bezpieczeństwa		X
10	Aktywizacja osób bezrobotnych		X
11	Wsparcie przedsiębiorczości		X

12	Cykl warsztatów poza edukacją formalną, dla uczniów szkół podstawowych gminy Izbica		X
Projekty z listy pozostałych dopuszczalnych przedsięwzięć			
1	Festyny kulinarne		X
2	Lokalne tradycje, rocznice i historia		X
3	Wspieranie działalności organizacji pozarządowych działających w sferze społecznej		X
4	Organizacja zajęć hobbystycznych dla różnych grup odbiorców w obrębie podobszarów obszaru rewitalizacji		X
5	Promocja podejmowania i realizacji inicjatyw gospodarczych w sferze pozarolniczej, w tym w branży turystycznej		X
6	Promocja podobszarów obszaru rewitalizacji jako miejsc atrakcyjnych turystycznie		X

Źródło: Doradztwo i Reklama Sp. z o.o.

7.2.3. Komplementarność proceduralno-instytucjonalna

Komplementarność proceduralno-instytucjonalna odnosi się do harmonijnego współdziałania różnych procesów i instytucji zaangażowanych w przedsięwzięcia rewitalizacyjne. Działa to jak skoordynowany mechanizm, który pomaga w skutecznym prowadzeniu działań na rzecz rozwoju danego obszaru. Komplementarność proceduralno-instytucjonalna oznacza konieczność takiego zaprojektowania systemu zarządzania Programem rewitalizacji, który pozwoli na efektywne współdziałanie na jego rzecz różnych instytucji oraz wzajemne uzupełnianie się i spójność procedur. W tym celu system zarządzania wdrażaniem procesu rewitalizacji w Gminie Izbica został zaprojektowany w sposób zapewniający z jednej strony wydolność decyzyjną a z drugiej strony – spójność i synergii pomiędzy działaniami.

Dla zapewnienia wydolności decyzyjnej procesem kieruje Burmistrz Miasta i Gminy Izbica, za pośrednictwem Zastępcy, działając w sprawach strategicznych osobiście, a w sprawach bieżących – poprzez pracowników Urzędu Miasta i Gminy Izbica zaangażowanych w proces rewitalizacji.

Dla zapewnienia spójności i synergii przedsięwzięć rewitalizacyjnych na poziomie ich wdrażania, w systemie instytucjonalnym wdrażania rewitalizacji przewidziano Zespół Koordynujący złożony z pracowników jednostek

organizacyjnych samorządu Gminy Izbica zaangażowanych w proces rewitalizacji oraz przedstawicieli instytucjonalnych partnerów w poszczególnych przedsięwzięciach (zespół powołany zarządzeniem). Ponadto Powołany został Komitet Rewitalizacji, który stanowi forum współpracy i dialogu interesariuszy z organami Gminy w sprawach dotyczących przygotowania, prowadzenia i oceny Gminnego Programu Rewitalizacji Gminy Izbica na lata 2024-2030 oraz pełni funkcję opiniotwórczo-doradczą Burmistrza Miasta i Gminy Izbica w zakresie rewitalizacji.

Ponadto Program rewitalizacji zawiera komplementarność w wymiarze proceduralno-instytucjonalnym poprzez zapewnienie współpracy różnych podmiotów działających na rzecz realizacji procesu rewitalizacji i poprawy negatywnych zjawisk w obszarze rewitalizowanym m.in. mieszkańcy, organizacje społeczne i jednostki gminne. Każdy interesariusz może stać się partnerem programu rewitalizacji, dlatego też na każdym etapie prac związanych z rewitalizacją w Gminie zapewniono dostęp do danych i informacji na temat realizacji założeń Programu. Dzięki temu zainteresowane podmioty mają szansę uczestniczyć w realizacji poszczególnych zadań oraz zgłaszać zadania usprawniające realizację procesu rewitalizacji. Włączenie społeczności lokalnej w procesy decyzyjne jest kluczowe dla skutecznej rewitalizacji. Komplementarność proceduralna występuje, gdy różne instytucje i organizacje wspierają i ułatwiają partycypację społeczną, co przyczynia się do lepszej akceptacji projektów i ich skuteczności.

Komplementarność proceduralna przejawia się także w przypadku integracji procesów planistycznych, takich jak plany zagospodarowania przestrzennego czy strategię społeczne. Skoordynowane działania pomagają w utrzymaniu spójności i zgodności różnych działań rewitalizacyjnych.

System realizacji i wdrażania GPR a także szczegółową strukturę zarządzania jego realizacją przedstawiono w rozdziale 9. Wypracowane spójne procedury zarządzania Programem rewitalizacji w oparciu o istniejące struktury administracyjne i systemy zarządzania gminą pozwolą na zachowanie komplementarności proceduralno-instytucjonalnej oraz skuteczne wdrożenie powiązanych ze sobą przedsięwzięć rewitalizacyjnych.

7.2.4. Komplementarność międzyokresowa

Komplementarność międzyokresowa odnosi się do synergii i związku pomiędzy różnymi fazami lub projektami rewitalizacyjnymi, które są realizowane w różnych okresach czasu. Efektywne wykorzystanie wyników jednego projektu jako podstawy lub wsparcia dla kolejnych działań może przynieść dodatkowe korzyści społeczności lokalnej.

W poprzednich latach Gmina Izbica pozyskiwała środki finansowe na działania mające na celu poprawę sytuacji Gminy w kilku płaszczyznach. Wśród zrealizowanych projektów znalazły się działania „miękkie” skierowane na aktywizację społeczeństwa oraz działania, których zadaniem była poprawa warunków życia mieszkańców Gminy Izbica. Działania podjęte w latach poprzednich przedstawiono w tabeli poniżej.

Tabela 28. Projekty odpowiadające celom rewitalizacji zrealizowane przez Gminę Izbica

Tytuł projektu	Nazwa beneficjenta	Program / działanie / fundusz	Perspektywa
Budowa Gminnego Centrum Kultury i Sportu w Izbicy.	Gmina Izbica	Restrukturyzacja i modernizacja sektora żywnościowego oraz rozwój obszarów wiejskich Działanie 2.3. Odnowa wsi oraz zachowanie i ochrona dziedzictwa kulturowego Europejski Fundusz Orientacji i Gwarancji Rolnej	2004-2006
Energia odnawialna w Gminie Izbica	Gmina Izbica	Regionalny Program Operacyjny Województwa Lubelskiego Działanie 4.1. Wsparcie wykorzystania OZE Europejski Fundusz Rozwoju Regionalnego	2014-2020
Rozwój infrastruktury obszaru	Gmina Izbica	Regionalny Program Operacyjny Województwa Lubelskiego	2014-2020

zdegradowanego poprzez budowę budynku pełniącego funkcje społeczne w Gminie Izbica		Działanie 13.4. Rewitalizacja obszarów wiejskich Europejski Fundusz Rozwoju Regionalnego	
Poprawa stanu sieci wodno-kanalizacyjnej na terenie Gminy Izbica	Gmina Izbica	Regionalny Program Operacyjny Województwa Lubelskiego Działanie 6.4. Gospodarka wodno-ściekowa Europejski Fundusz Rozwoju Regionalnego	2014 - 2020
"Nowoczesne przedszkole - lepszy start" poprawa poziomu upowszechniania, dostępności oraz jakości usług edukacji przedszkolnej poprzez rozbudowę, modernizację oraz zagospodarowanie terenu Samorządowego Przedszkola w Izbicy	Gmina Izbica	Regionalny Program Operacyjny Województwa Lubelskiego Działanie 13.5. Infrastruktura przedszkolna Europejski Fundusz Rozwoju Regionalnego	2014-2020
E-Urząd – budowa elektronicznej platformy usług dla mieszkańców Gmin Powiatu Krasnostawskiego	Gmina Izbica	Regionalny Program Operacyjny Województwa Lubelskiego Działanie 4.1. Społeczeństwo informacyjne Europejski Fundusz Rozwoju Regionalnego	2007-2013
Budowa kanalizacji deszczowej kolektor "A" wraz z odgałęzieniami dla miejscowości Izbica	Gmina Izbica	Regionalny Program Operacyjny Województwa Lubelskiego Działanie 6.1. Ochrona i kształtowanie środowiska	2007-2013

		Europejski Fundusz Rozwoju Regionalnego	
Rozwój edukacji przedszkolnej w Gminie Izbica	Gmina Izbica	Program Operacyjny Kapitał Ludzki Działanie 9.1. Wyrównywanie szans edukacyjnych i zapewnienie wysokiej jakości usług edukacyjnych świadczonych w systemie oświaty Europejski Fundusz Społeczny	2007-2013
Energia przyjazna środowisku w Gminie Izbica	Gmina Izbica	Regionalny Program Operacyjny Województwa Lubelskiego Działanie 6.2. Energia przyjazna środowisku Europejski Fundusz Rozwoju Regionalnego	2007-2013
Rozbudowa i modernizacja budynku Zespołu Szkół w Izbicy	Gmina Izbica	Regionalny Program Operacyjny Województwa Lubelskiego Działanie 8.2. Infrastruktura szkolna i sportowa Europejski Fundusz Rozwoju Regionalnego	2007-2013
Jestem bezrobotny wykorzystam szansę	Gmina Izbica/ Gminny Ośrodek Pomocy Społecznej w Izbicy	Program Operacyjny Kapitał Ludzki Działanie 7.1. Rozwój i upowszechnienie aktywnej integracji Europejski Fundusz Społeczny	2007-2013
Budowa drogi gminnej Nr 109899L od km 0+000,00 do km 1+113,00 w miejscowości Tarzymiechy Trzecie.	Gmina Izbica	Regionalny Program Operacyjny Województwa Lubelskiego Działanie 5.2. Lokalny układ transportowy Europejski Fundusz Rozwoju Regionalnego	2007-2013

Indywidualizacja procesu nauczania i wychowania uczniów klas I-III szkół podstawowych w Gminie Izbica	Gmina Izbica	Program Operacyjny Kapitał Ludzki Działanie 9.1. Wyrównywanie szans edukacyjnych i zapewnienie wysokiej jakości usług edukacyjnych świadczonych w systemie oświaty Europejski Fundusz Społeczny	2007-2013
Wykonanie planu gospodarki niskoemisyjnej w Gminie Izbica	Gmina Izbica	Program Operacyjny Infrastruktura i Środowisko Działanie IX.3. Termomodernizacja obiektów użyteczności publicznej Fundusz Spójności	2007-2013
Wzmocnienie współpracy międzynarodowej z Gminą Winterlingen oraz promocja turystyki w Gminie Izbica	Gmina Izbica	Regionalny Program Operacyjny Województwa Lubelskiego Działanie 7.3. Współpraca międzyregionalna Europejski Fundusz Rozwoju Regionalnego	2007-2013
Aktywizacja mieszkańców gminy Izbica	Gmina Izbica	Program Operacyjny Kapitał Ludzki Działanie 7.3. Inicjatywy lokalne na rzecz aktywnej integracji Europejski Fundusz Społeczny	2007-2013

Źródło: Doradztwo i Reklama Sp. z o.o. na podstawie mapadotacji.gov.pl

Dzięki kontynuacji poprzednich projektów oraz realizacji nowych, zintegrowanych inicjatyw skoncentrowanych na obszarze rewitalizacji, możliwe będzie wzmocnienie dotychczas uzyskanych efektów i przyspieszenie procesu wyprowadzania wskazanego terenu ze stanu kryzysowego.

Gminny Program Rewitalizacji Gminy Izbica na lata 2024-2030 zapewnia zachowanie ciągłości programowej. W poprzedniej perspektywie finansowej

na lata 2014-2020 Gmina Izbica prowadziła działania w obszarze wyznaczonym do rewitalizacji tj. projektu pn. „Rozwój infrastruktury obszaru zdegradowanego poprzez budowę budynku pełniącego funkcje społeczne w Gminie Izbica”.

Komplementarnymi projektami realizowanymi w poprzednich latach, a mającymi swoją kontynuację w ramach planowanych przedsięwzięć rewitalizacyjnych są projekty skierowane do lokalnej społeczności. Ponadto, projekty wskazane w niniejszym GPR będą stanowiły dopełnienie działań rewitalizacyjnych realizowanych do chwili obecnej.

Realizując obecny Program rewitalizacji Gmina Izbica wykorzystywać będzie dotychczasowe doświadczenia w ramach realizacji projektów infrastrukturalnych oraz „miękkich”.

7.2.5. Komplementarność źródeł finansowania

Wszystkie projekty, które będą realizowane w ramach Gminnego Programu Rewitalizacji Gminy Izbica na lata 2024-2030 będą miały zapewnione finansowanie z różnych źródeł, w tym w szczególności: z budżetów własnych podmiotów zgłaszających, ze środków strukturalnych dostępnych w ramach perspektywy finansowej 2021-2027 (Fundusze Europejskie dla Lubelskiego 2021-2027 - Europejski Fundusz Rozwoju Regionalnego, Europejski Fundusz Społeczny, programy krajowe, ze środków z budżetu krajowego (np. Polski Ład Program Inwestycji Strategicznych, programy Ministra Kultury i Dziedzictwa Narodowego). Oznacza to dywersyfikację źródeł finansowania dla uzyskania korzystnych efektów na obszarze rewitalizacji.

Program rewitalizacji w pierwszej kolejności zakłada wykorzystanie zewnętrznych źródeł finansowania, w tym funduszy europejskich dedykowanych rewitalizacji. Kluczowe inwestycje będą realizowane ze środków programu Fundusze Europejskie dla Lubelskiego 2021-2027. Pozyskiwanie funduszy na realizację założonych projektów będzie prowadzone z wykluczeniem ryzyka podwójnego finansowania.

8. SZACUNKOWE RAMY FINANSOWE DZIAŁAŃ REWITALIZACJI

Kluczowym warunkiem powodzenia procesu rewitalizacji poza zaangażowaniem społeczeństwa, które z tego procesu ma czerpać korzyści jest przeznaczenie odpowiednich środków finansowych pokrywających koszty rewitalizacji określonego obszaru. Pozyskanie wystarczających zasobów, które w sposób całkowity pokryją planowane inwestycje oraz działania społeczne jest kluczem do powodzenia procesu rewitalizacji. Nie mniej ważne jest, aby działania podejmowane w trakcie procesu rewitalizacji były ze sobą powiązane, a ich celem było osiągnięcie wielopłaszczyznowej poprawy sytuacji na objętym programem obszarze.

W procesie wdrażania projektów rewitalizacyjnych istotna jest dywersyfikacja źródeł finansowania. Finansowanie z różnych źródeł sprawia, że realizacja przedsięwzięć rewitalizacyjnych będzie efektywna i bezpieczna (zwiększa szanse na powodzenie i pełną realizację założeń). Dywersyfikacja źródeł finansowania daje możliwość korzystania zarówno z funduszy komercyjnych (m.in. kredyty, pożyczki, obligacje komunalne), jak i niekomercyjnych (m.in. środki własne budżetu gminy, fundusze europejskie, środki budżetu Państwa). Przedsięwzięcia rewitalizacyjne mogą być realizowane przez różnorodne grupy podmiotów tj. przez podmioty z sektora publicznego, prywatnego i pozarządowego. Na etapie realizacji zapisów GPR bardzo istotna jest współpraca różnych podmiotów gwarantująca powodzenie wdrażanych projektów/przedsięwzięć rewitalizacyjnych.

W przypadku niepozyskania dotacji na realizację przedsięwzięć rewitalizacyjnych, wnioskodawcy podejmą próbę sfinansowania realizacji projektów korzystając m.in. z preferencyjnych unijnych pożyczek, kredytów krajowych oraz programów krajowych. Planowany zakres projektów lub czas ich realizacji będzie zależny od uzyskania innych źródeł wsparcia.

Tabela 29. Szacunkowe ramy finansowe Programu Rewitalizacji wraz z szacunkowym wskazaniem środków finansowych dla projektów podstawowych

Lp.	Tytuł projektu	Rodzaj projektu	Wnioskodawca	Okres realizacji	Szacowana wartość projektu [zł]	Źródła finansowania		
						Publiczne	Prywatne	Fundusze UE
1.	Rewitalizacja obszaru zdegradowanego w Wólce Orłowskiej w Gminie Izbica	infrastrukturalny	Gmina Izbica	2024-2027	5 100 000,00	953 658,54	0,00	3 524 390,24
2.	Zajęcia sportowo-rekreacyjne	„miękki”	Gmina Izbica	2025-2030	40 000,00	40 000,00	0,00	0,00
3.	Roboty budowlano-konserwatorskie przy zabytku - grobowiec Rodziny Czyżewskich w Tarnogórze	infrastrukturalny	Gmina Izbica	2024-2025	1 000 000,00	980 000,00	20 000,00	0,00
4.	Zajęcia dla osób w wieku 60+	„miękki”	Gmina Izbica	2024-2030	20 000,00	18 000,00	2 000,00	0,00
5.	Wsparcie osób w trudnej sytuacji życiowej	„miękki”	Gmina Izbica	2024-2030	40 000,00	40 000,00	0,00	0,00
6.	Wsparcie osób z niepełnosprawnością i ich rodzin	„miękki”	Gmina Izbica	2024-2030	30 000,00	30 000,00	0,00	0,00
7.	Wsparcie rodzin	„miękki”	Gmina Izbica	2025-2030	8 000,00	8 000,00	0,00	0,00
8.	Ochrona środowiska w podobszarach obszaru rewitalizacji	„miękki”	Gmina Izbica	2024-2030	30 000,00	30 000,00	0,00	0,00
9.	Poprawa bezpieczeństwa	„miękki”	Gmina Izbica	2025-2030	8 000,00	8 000,00	0,00	0,00

10.	Aktywizacja osób bezrobotnych	„miękki”	Gmina Izbica	2024-2030	50 000,00	50 000,00	0,00	0,00
11.	Wsparcie przedsiębiorczości	„miękki”	Gmina Izbica	2024-2030	50 000,00	50 000,00	0,00	0,00
12.	Świadomi Swego. Cykl warsztatów poza edukacją formalną, dla uczniów szkół podstawowych gminy Izbica	„miękki”	Stowarzyszenie Anthill	2025-2026	300 000,00	45 000,00	0,00	255 000,00

Źródło: Doradztwo i Reklama Sp. z o.o.

Tabela 30. Szacunkowe ramy finansowe programu rewitalizacji wraz z szacunkowym wskazaniem środków finansowych dla pozostałych dopuszczalnych projektów

Lp.	Tytuł projektu	Rodzaj projektu	Wnioskodawca	Okres realizacji	Szacowana wartość projektu zł	Źródła finansowania		
						Publiczne	Prywatne	Fundusze UE
1.	Festyny kulinarne	„miękki”	Gmina Izbica, Koła Gospodyń Wiejskich	2024-2030	10 000,00	5 000,00	5 000,00	0,00
2.	Lokalne tradycje, rocznice i historia	„miękki”	Gmina Izbica, organizacje pozarządowe, instytucje kultury, KGW	2024-2030	10 000,00	5 000,00	5 000,00	0,00
3.	Wspieranie działalności organizacji pozarządowych	„miękki”	Gmina Izbica, GOPS, organizacje	2024-2030	10 000,00	5 000,00	5 000,00	0,00

	działających w sferze społecznej		pozarządowe sfery społecznej					
4.	Organizacja zajęć hobbystycznych dla różnych grup odbiorców w obrębie podobszarów obszaru rewitalizacji	„miękki”	Gmina Izbica, GOPS, organizacje pozarządowe sfery społecznej	2024-2030	11 000,00	5 500,00	5 500,00	0,00
5.	Promocja podejmowania i realizacji inicjatyw gospodarczych w sferze pozarolniczej, w tym w branży turystycznej	„miękki”	Gmina Izbica, przedsiębiorcy	2024-2030	10 000,00	5 000,00	5 000,00	0,00
6.	Promocja podobszarów obszaru rewitalizacji jako miejsc atrakcyjnych turystycznie	„miękki”	Gmina Izbica, przedsiębiorcy	2024-2030	10 000,00	5 000,00	5 000,00	0,00

Źródło: Doradztwo i Reklama Sp. z o.o.

9. STRUKTURA ZARZĄDZANIA REALIZACJĄ GMINNEGO PROGRAMU REWITALIZACJI

Gminny Program Rewitalizacji wymaga odpowiedniego systemu wdrażania i zarządzania, ze względu na swoją złożoność. Konieczne jest odpowiednie przygotowanie informacyjne i aktywna partycypacja wszystkich interesariuszy rewitalizacji. Gminny Program Rewitalizacji jest narzędziem niezbędnym do rozwoju społeczno-gospodarczego Gminy. Jednak, żeby jego realizacja przyniosła oczekiwane efekty potrzebne jest sukcesywne wdrażanie wyznaczonych przedsięwzięć i stały monitoring ich realizacji.

Wdrażanie GPR, oparte jest na wsparciu realizacji projektów stworzonych z myślą osiągnięcia celów spójnych z celami strategicznymi oraz operacyjnymi przewidzianymi w GPR. Lista projektów zaplanowanych do realizacji w ramach wdrażania GPR ma charakter listy otwartej.

Przedsięwzięcia rewitalizacyjne zaplanowane w programie rewitalizacji lub zakwalifikowane przez program jako dopuszczalne mają bardzo zróżnicowany charakter. Do zakwalifikowania dowolnego projektu jako projektu spełniającego kryteria projektu rewitalizacyjnego, niezbędne będzie wskazanie w jaki sposób projekt proponowany przez podmiot wykonawczy, realizuje cel strategiczny bądź cele operacyjne GPR ze szczególnym uwzględnieniem informacji o tym w jaki sposób pomaga rozwiązywać problemy wskazane w diagnozie obszaru przygotowanej na potrzeby GPR.

System zarządzania programem zaprojektowany został z uwzględnieniem istniejących rozwiązań organizacyjnych, które działają w Urzędzie Miasta i Gminy Izbica, a ponadto zorientowano go na realizację zasad partycypacji, współdecydowania i partnerstwa.

Strukturalnie za tematykę rewitalizacji odpowiedzialne będą następujące organy i jednostki:

- Rada Miejska w Izbicy – zgodnie z przepisami ustaw ustrojowych regulujących zasady działania jednostek samorządu terytorialnego, uchwała ona program rewitalizacji, akceptuje jego zmiany, zatwierdza środki finansowe na przedsięwzięcia rewitalizacyjne w budżecie Gminy,

- Burmistrz Miasta i Gminy Izbica – organ wykonawczy w Gminie, odpowiedzialny za wdrażanie programu rewitalizacji, uwzględniający procesy rewitalizacji w projektowaniu budżetu Gminy,
- Zespół zadaniowy ds. rewitalizacji (gminne jednostki organizacyjne) – powołane zarządzeniem, jako aparat pomocniczy, za pomocą którego Burmistrz Miasta i Gminy Izbica wykonuje swoje zadania w sferze społecznej, gospodarczej, środowiskowej i infrastruktury przestrzennej,
- Komitet Rewitalizacji – powołany niezwłocznie po podjęciu przez Radę Miejską w Izbicy uchwały określającej zasady wyznaczania oraz działania Komitetu Rewitalizacji.

Osobą odpowiedzialną za funkcjonowanie tej struktury jest Burmistrz Miasta i Gminy Izbica.

Zarządzanie gminnym programem rewitalizacji to proces, w którym głównym celem jest zbudowanie odpowiedniego partnerstwa między koordynatorem procesu – Urzędem Miasta i Gminy Izbica a innymi podmiotami uczestniczącymi w rewitalizacji bezpośrednio lub pośrednio. Właściwe zarządzanie programem ma ułatwić realizację poszczególnych przedsięwzięć, a tym samym doprowadzić do osiągnięcia wyznaczonych celów strategicznych i operacyjnych.

Za przygotowanie dokumentu Gminnego Programu Rewitalizacji odpowiedzialny jest Burmistrz Miasta i Gminy Izbica, który powierzył opracowanie dokumentu firmie zewnętrznej.

Za zarządzanie i wdrażanie Gminnego Programu Rewitalizacji oraz monitorowanie i przedstawianie okresowych ocen z postępu jego realizacji odpowiedzialny jest Burmistrz. Burmistrz pełni rolę nadzorczą nad całym procesem rewitalizacji, jego zadania wykonywane są we współpracy z powołanym przez niego organem, którym będzie zespół zadaniowy ds. rewitalizacji, przez co nie przewiduje się dodatkowych kosztów na zarządzanie programem. Kierowanie zespołu powierzono jednostce Urzędu Miasta i Gminy Izbica, która posiada doświadczenie w opracowywaniu i realizacji programu rewitalizacji jak również mają wieloletnie doświadczenie w budowaniu dokumentów strategicznych, realizacji działań społecznych oraz przygotowaniu i realizacji projektów współfinansowanych ze środków UE.

Zadania zespołu zadaniowego ds. rewitalizacji:

- identyfikacja problemów i potrzeb obszaru rewitalizacji i wskazywanie możliwości eliminowania problemów obszaru,
- diagnozowanie lokalnych potencjałów występujących na terenie obszaru rewitalizacji,
- gromadzenie, dostarczanie i analizowanie danych niezbędnych w procesie opracowania Gminnego Programu Rewitalizacji,
- weryfikacja i opiniowanie wyników prac i wniosków z przeprowadzonego badania delimitacyjnego dla Gminy Izbica,
- udział w formułowaniu założeń Gminnego Programu Rewitalizacji oraz celów strategicznych i operacyjnych,
- weryfikacja, aktualizacja, wdrożenie i nadzór nad Gminnym Programem Rewitalizacji,
- konsultowanie i opiniowanie dokumentów wewnętrznych sporządzonych w trakcie prac nad Gminnym Programem Rewitalizacji,
- weryfikacja zgodności założeń Gminnego Programu Rewitalizacji z aktualnymi wymaganiami aktów normatywnych, w tym procedur obowiązujących w programach finansowania działań rewitalizacyjnych ze środków zewnętrznych,
- reprezentowanie gminy w zakresie dotyczącym opracowania Gminnego Programu Rewitalizacji,
- inspirowanie i zgłaszanie projektów rewitalizacyjnych w zakresie poszczególnych obszarów, w tym zwłaszcza społecznych, jak również gospodarczych, środowiskowych, przestrzenno-funkcjonalnych, technicznych,
- analiza i opiniowanie zgłoszonych projektów rewitalizacyjnych, zwłaszcza w odniesieniu do potrzeb obszaru rewitalizacji,
- upowszechnianie informacji o Gminnym Programie Rewitalizacji za pośrednictwem mediów oraz zasobów własnych Urzędu Miasta i Gminy Izbica,

- kreowanie, opiniowanie i wdrażanie narzędzi komunikacji i partycypacji ze społecznością lokalną,
- udział w konsultacjach społecznych w trakcie prac nad opracowywaniem Gminnego Programu Rewitalizacji i nadzór nad nimi,
- weryfikacja i opiniowanie wyników prac i wniosków z konsultacji społecznych w trakcie prac nad Gminnym Programem Rewitalizacji,
- zapewnienie skuteczności funkcjonowania systemu zarządzania procesem rewitalizacji,
- współpraca przy wdrażaniu projektów rewitalizacyjnych w ramach danego obszaru oraz koordynacja działań leżących w zakresie kompetencji reprezentowanej jednostki,
- opiniowanie i rekomendowanie propozycji zmian Gminnego Programu Rewitalizacji,
- monitorowanie projektów realizowanych w ramach Gminnego Programu Rewitalizacji na poziomie danego wydziału, czy jednostki organizacyjnej,
- nadzór nad realizacją projektów rewitalizacyjnych, analizowanie ich skuteczności, usuwanie przyczyn występowania problemów,
- planowanie, organizowanie i przeprowadzenie monitoringu i ewaluacji,
- inicjowanie działań korygujących i zapobiegawczych.

Zgodnie z art. 7 ust. 3 ustawy z dnia 9 października 2015 r. o rewitalizacji, przed uchwaleniem Gminnego Programu Rewitalizacji, Rada Gminy podejmuje uchwałę w sprawie określenia zasad wyznaczania składu oraz zasad działania Komitetu Rewitalizacji.

Burmistrz Miasta i Gminy Izbica niezwłocznie po podjęciu przez Radę Miejską w Izbicy uchwały określającej zasady wyznaczenia oraz działania Komitetu Rewitalizacji, powołał w drodze zarządzenia Komitet Rewitalizacji. Komitet Rewitalizacji stanowi forum współpracy i dialogu interesariuszy z organami Gminy Izbica w sprawach dotyczących prowadzenia oceny rewitalizacji oraz pełni funkcję opiniodawczo-doradczą Burmistrza Miasta i Gminy Izbica.

Rolą Komitetu Rewitalizacji jest doradztwo Burmistrzowi w zakresie dbałości o prawidłową realizację GPR oraz prowadzenie dialogu między interesariuszami procesu rewitalizacji a organami Gminy. Zasady wyznaczania składu oraz zasady działania Komitetu Rewitalizacji określa Rada Gminy w drodze uchwały, zapewniając wyłanianie przez interesariuszy ich przedstawicieli. Podjęcie uchwały w tej sprawie poprzedziło przeprowadzenie konsultacji społecznych. Do minimalnego zakresu uprawnień i zadań Komitetu należeć będzie zaopiniowanie, sporządzonej przez Burmistrza, oceny aktualności i stopnia realizacji GPR. Do pozostałych zadań Komitetu należeć będą m.in.: podejmowanie działań mających wpływ na proces rewitalizacji na każdym etapie i poziomie prac nad Programem, sprawowanie nadzoru, monitorowanie i ewaluacja działań rewitalizacyjnych.

Struktura powołania Komitetu Rewitalizacji:

1. Określenie zasad wyznaczenia składu oraz zasad działania Komitetu Rewitalizacji:
 - a. projekt uchwały,
 - b. konsultacje społeczne projektu uchwały,
 - c. podjęcie uchwały,
 - d. nabór kandydatów.
2. Powołanie Komitetu Rewitalizacji:
 - a. Zarządzenie Burmistrza w sprawie powołania Komitetu Rewitalizacji.

W Komitecie Rewitalizacji zapewniona została reprezentatywność kluczowych grup interesariuszy (mieszkańcy, organizacje społeczne, przedstawiciele przedsiębiorców) oraz wrażliwych grup wiekowych mieszkańców (seniorzy, młodzież). W skład Komitetu wchodzi interesariusze rewitalizacji (określeni w art. 2 ust. 2 ustawy o rewitalizacji):

- a) mieszkańcy obszaru rewitalizacji oraz właściciele, użytkownicy wieczystości nieruchomości i podmioty zarządzające nieruchomościami znajdującymi się na tym obszarze, w tym spółdzielnie mieszkaniowe, wspólnoty mieszkaniowe i towarzystwa budownictwa społecznego,

- b) mieszkańcy gminy inni niż wymienieni w pkt a),
- c) podmioty prowadzące lub zamierzające prowadzić na obszarze gminy działalność gospodarczą,
- d) podmioty prowadzące lub zamierzające prowadzić na obszarze gminy działalność społeczną, w tym organizacje pozarządowe i grupy nieformalne,
- e) jednostki samorządu terytorialnego i ich jednostki organizacyjne,
- f) organy władzy publicznej,
- g) podmioty, inne niż wymienione w pkt f), realizujące na obszarze rewitalizacji uprawnienia Skarbu Państwa.

W skład Komitetu Rewitalizacji Gminy Izbica wchodzi:

- przedstawiciel Rady Miejskiej w Izbicy,
- przedstawiciel Miasta i Gminy Izbica,
- przedstawiciel mieszkańców obszaru rewitalizacji,
- przedstawiciel mieszkańców spoza obszaru rewitalizacji,
- przedstawiciel podmiotu prowadzącego działalność gospodarczą.
- przedstawiciel podmiotu prowadzącego działalność społeczną.

Projekty będą realizowane zgodnie z uchwaloną przez Radę Miejską w Izbicy Wieloletnią Prognozą Finansową. Spójność niniejszego programu z WPF zapewni efektywną realizację zaplanowanych, zhierarchizowanych i ujętych ww. planie projektów.

Proces rewitalizacji jest zadaniem własnym gminy i prowadzony jest w związku z tym głównie poprzez Urząd Miasta i Gminy Izbica przy współpracy z interesariuszami, dlatego zarządzanie realizacją Gminnego Programu Rewitalizacji nie będzie generowało kosztów. Całość procesu wdrażania, monitoringu i ewaluacji będzie realizowana przez pracowników Urzędu Miasta i Gminy Izbica, w ramach obowiązków służbowych, w związku z czym nie przewiduje się ponoszenia dodatkowych kosztów związanych z obsługą procesu. Również praca w ramach Komitetu Rewitalizacyjnego będzie miała charakter społeczny, zatem nie będzie wymagała rezerwowania środków finansowych w budżecie Gminy Izbica.



Tabela 31. Harmonogram zarządzania Gminnym Programem Rewitalizacji

Nazwa zadania	2024	2025	2026	2027	2028	2029	2030
Uchwalenie GPR							
Realizacja przedsięwzięć rewitalizacyjnych							
Ocena stopnia realizacji z możliwością dokonywania w nim stosownych zmian							
Ewaluacja śródkresowa wraz z raportem							
Sprawozdania z realizacji przedsięwzięć rewitalizacyjnych							
Ewaluacja ex-post wraz z raportem							

Źródło: Opracowanie własne

10. MECHANIZM WŁĄCZANIA INTERESARIUSZY W PROCES REWITALIZACJI

Partycypacja społeczna jest jedną z podstawowych zasad, w oparciu o którą powstał niniejszy dokument. GPR tworzony był w warunkach pełnej partycypacji społeczności lokalnej zarówno przy opracowywaniu programu jak i projektów rewitalizacji, co daje podstawę do wspólnego działania mieszkańców i władz lokalnych.

Udział mieszkańców w procesie rewitalizacyjnym (partycypacyjny model rewitalizacji) oznacza, że administracja samorządowa używa zróżnicowanych narzędzi, zarówno w celu pozyskania informacji od mieszkańców, jak również umiejętnego włączania ich w działania istotne z punktu widzenia interesu Gminy.

Podczas opracowywania programu rewitalizacji organizowano spotkania, w których udział brali wszyscy interesariusze procesu rewitalizacji w Gminie Izbica tj. m.in. pracownicy Urzędu Miasta i Gminy, przedstawiciele lokalnej społeczności, mieszkańcy i przedsiębiorcy. Spotkania konsultacyjne prowadzone były przez zewnętrznych ekspertów. Udzielali oni informacji z zakresu problematyki rewitalizacji oraz zaangażowani byli w proces pozyskiwania informacji od mieszkańców poprzez przeprowadzanie z mieszkańcami wywiadów w formie ankiet. Rola doradców nie ograniczała się do spotkań polegała również na zapewnieniu ciągłego kontaktu telefonicznego i emailowego. W ramach partycypacji społecznej prowadzono badania ankietowe dotyczące pogłębionej analizy problemów obserwowanych w obszarze rewitalizacji.

Art. 5 ust. 2 pkt 6 Ustawy o rewitalizacji nakazuje, aby w czasie przygotowania, prowadzenia i oceny rewitalizacji zapewnić możliwość wypowiedzenia się przez interesariuszy. Służą temu przede wszystkim badania ankietowe, w których może wziąć udział najszersza grupa mieszkańców gminy.

Art. 5 ust. 1, mówi wprost, że „partycypacja społeczna obejmuje przygotowanie, prowadzenie i ocenę rewitalizacji w sposób zapewniający aktywny udział interesariuszy”. Uczestnicy procesu rewitalizacji powinni brać udział w powstawaniu GPR od samego początku, od momentu przygotowywania całego procesu.

Partycypacja w rewitalizacji uznawana jest za wzajemną komunikację pomiędzy różnymi grupami społecznymi, podczas której uczestnicy mają możliwość przedstawienia swoich propozycji, wpłynięcia na podejmowane w danym temacie decyzje, a następnie udział w ich realizacji. Istotą tych działań jest zaprogramowanie takich przedsięwzięć, które zaspokajać będą faktyczne potrzeby społeczności lokalnej. Rewitalizacja bowiem prowadzona ma być nie tylko przez podmioty publiczne, lecz przez wszystkich uczestników tego procesu i podmioty, których szeroko pojęte interesy spotykają się na obszarze rewitalizacji.

Przed przystąpieniem do zbierania danych do opracowania diagnozy służącej wyznaczeniu obszaru zdegradowanego i obszaru rewitalizacji odbyło się spotkanie w Urzędzie Miasta i Gminy Izbica, w którym udział wzięli pracownicy odpowiedzialni za przygotowanie GPR. Uczestnicy spotkania zostali wprowadzeni w zagadnienia dotyczące procesu rewitalizacji oraz odpowiadali na pytania dotyczące problemów i zjawisk kryzysowych w Gminie.

W terminie 16.08.2023 r. do dnia 15.09.2023 r. przeprowadzono konsultacje społeczne projektu uchwały o wyznaczeniu obszaru zdegradowanego i rewitalizacji. Informacja o konsultacjach społecznych została opublikowana na 7 dni przed ich rozpoczęciem. W ramach konsultacji społecznych (zgodnie z ustawą o rewitalizacji) zebrano uwagi za pomocą formularzy papierowych i elektronicznych, a także możliwe było zgłoszenie uwag w postaci ustnej do pracowników Urzędu Miasta i Gminy Izbica. Udostępniono formularz do zgłaszania uwag w formie papierowej i elektronicznej nt. granic obszaru rewitalizacji oraz ankietę konsultacyjną.

Konsultacje społeczne prowadzone były w formie:

- 1) Zbierania uwag i opinii w formie pisemnej w postaci papierowej lub elektronicznej za pomocą formularzy.

Formularz zgłaszania uwag dostępny był od 16.08.2023 r.:

a) w Biuletynie Informacji Publicznej Urzędu Miasta i Gminy Izbica pod adresem internetowym: <https://ugizbica.bip.e-zeto.eu>

b) na stronie Gminy Izbica pod adresem internetowym: www.gminaizbica.pl

c) w pokoju nr 3 Urzędu Miasta i Gminy Izbica, ul. Gminna 4.

d) podczas spotkania konsultacyjnego, o którym mowa w pkt 4.

- 2) Zbierania uwag ustnych.

Zbieranie uwag ustnych będzie możliwe od dnia 16.08.2023 r. do dnia 15.09.2023 r.:

a) w Urzędzie Miasta i Gminy Izbica pokój nr 3 w godzinach pracy Urzędu,

b) podczas spotkania konsultacyjnego, o którym mowa w pkt 4.

- 3) Ankiety w postaci papierowej lub elektronicznej.
Ankieta dostępna była od dnia 16.08.2023 r.:
- a) w Biuletynie Informacji Publicznej Urzędu Miasta i Gminy Izbica pod adresem internetowym: <https://ugizbica.bip.e-zeto.eu>,
 - b) na stronie Gminy Izbica pod adresem internetowym: www.gminaizbica.pl,
 - c) w pokoju nr 3 Urzędu Miasta i Gminy Izbica, ul. Gminna 4,
 - d) podczas spotkania konsultacyjnego, o którym mowa w pkt 4.
- 4) Otwarte spotkanie konsultacyjne ekspertów z mieszkańcami Gminy Izbica umożliwiające prezentację głównych założeń i propozycji do uchwały w sprawie wyznaczenia obszaru zdegradowanego i obszaru rewitalizacji, a także zgłaszanie uwag, opinii i propozycji.
- Otwarte spotkanie konsultacyjne odbyło się w dniu 06.09.2023 r. w sali konferencyjnej (I piętro) Urzędu Miasta i Gminy Izbica, ul. Gminna 4, w godzinach 10.00-12.00.

Przedmiotem konsultacji było poznanie opinii mieszkańców Gminy Izbica na temat granic wyznaczonego obszaru zdegradowanego i obszaru rewitalizacji. Konsultacje społeczne przeprowadzone zostały na podstawie art. 5a ust. 1, art. 30 ust. 1 i ust. 2 pkt 1 ustawy z dnia 8 marca 1990 r. o samorządzie gminnym (Dz. U. z 2023 r. poz. 40, 572) oraz art. 11 ust. 3 w związku z art. 6 ustawy z dnia 9 października 2015 r. o rewitalizacji (t.j. Dz. U. z 2021 r. poz. 485, z 2023 r. poz. 28).

Konsultacje społeczne zostały podsumowane raportem, który został opublikowany na stronie BIP Urzędu Miasta i Gminy Izbica.

Komitet Rewitalizacji

W terminie od dnia 20.11.2023 r. do 24.12.2023 r. przeprowadzono konsultacje społeczne projektu uchwały Rady Miejskiej w Izbicy w sprawie określenia zasad wyznaczania składu oraz zasad działania Komitetu Rewitalizacji. Otwarte spotkanie konsultacyjne odbyło się w dniu 06.12.2023 r. o godz. 10.00 w budynku Urzędu Miasta i Gminy Izbica, pokój nr 3 (parter).

Po zakończonych konsultacjach opracowano raport z przeprowadzonych konsultacji społecznych.

W procesie konsultacji uruchomiono badanie ankietowe służące poznaniu opinii publicznej dotyczącej określania zasad wyznaczania składu i działania Komitetu Rewitalizacji. Ankieta miała charakter anonimowy. Badanie prowadzono z użyciem formularza ankiety umieszczonej na stronie internetowej oraz w siedzibie Urzędu Miasta i Gminy Izbica. W trakcie trwania konsultacji wpłynęło 10 ankiet.

Z analizy przedłożonych ankiet wynika, że ankietowani mieszkańcy są świadomi dziejących się procesów rewitalizacji, jednakże ich zdaniem interesariusze wyrażają zbyt mało zainteresowania i zaangażowania w proces rewitalizacji. W większości zgadzają się z regulaminem określającym zasady wyznaczania składu oraz zasady działania Komitetu Rewitalizacji.

Do Urzędu Miasta i Gminy nie wpłynął żaden formularz zgłaszania uwag. Ponadto w spotkaniu, które odbyło się w dniu 06.11.2023 r., uczestniczyło 5 osób. Na spotkaniu omówiony został projekt uchwały w sprawie określenia zasad wyznaczania składu oraz zasad działania Komitetu Rewitalizacji. Padły wstępne deklaracje uczestnictwa w otwartym naborze do Komitetu Rewitalizacji, który ogłoszony zostanie po uchwaleniu konsultowanego projektu uchwały. Żaden z uczestników nie wniósł zastrzeżeń co do zapisów projektu uchwały.

W ramach konsultacji, których podsumowanie zawiera raport udostępniony do wiadomości publicznej, zapewniony został udział różnych grup interesariuszy procesu rewitalizacji. Przeprowadzone konsultacje społeczne dotyczące projektu uchwały Rady Miejskiej w Izbicy w sprawie określenia zasad wyznaczania składu oraz zasad działania Komitetu Rewitalizacji pozwoliły poznać opinie i uwagi interesariuszy rewitalizacji odnośnie proponowanych zasad wyznaczania składu oraz działania Komitetu Rewitalizacji.

Badanie ankietowe

W dniach 28.11.2023 r. - 06.12.2023 r. zostało przeprowadzone badanie ankietowe wśród interesariuszy procesu rewitalizacji (m.in. mieszkańcy, przedsiębiorcy).

Celem badania ankietowego była pogłębiona diagnoza problemów społecznych, gospodarczych, środowiskowych, przestrzenno-funkcjonalnych i technicznych obserwowanych w obszarze rewitalizacji. Ankieta dostępna była w formie papierowej w Urzędzie Miasta i Gminy Izbica oraz na stronie www.gminaizbica.pl. Respondenci mogli wypełnić formularz w dogodnym dla siebie miejscu i czasie, co zwiększa liczbę osób gotowych wziąć udział w badaniu. Ważne jest również wysokie poczucie anonimowości, W badaniu łącznie wzięło udział 17 osób.

W dniu 08.12.2023 roku w Urzędzie Miasta i Gminy Izbica odbyło się spotkanie, podczas którego rozmawiano na temat działań, jakie należy podjąć aby wyznaczony obszar zdegradowany/rewitalizacji wyprowadzić ze stanu kryzysowego.

Od 04.12.2023 r. do 18.12.2023 r. mieszkańcy i główni interesariusze mogli zgłaszać swoje pomysły i przedsięwzięcia rewitalizacyjne, które pozwolą na wyprowadzenie obszaru rewitalizacji ze stanu kryzysowego.

Wypełnione karty można było składać:

- drogą elektroniczną na adres: ugizbica@mbnet.pl w tytule podając treść: „Zgłoszenie przedsięwzięcia rewitalizacyjnego”,
- drogą korespondencyjną na adres: Urząd Miasta i Gminy Izbica, ul. Gminna 4, 22-375 Izbica z dopiskiem: „Zgłoszenie przedsięwzięcia rewitalizacyjnego”,
- bezpośrednio w Urzędzie Miasta i Gminy Izbica, pokój nr 3, w godzinach pracy Urzędu.

W ramach otwartego naboru przedsięwzięć wpłynęły 3 formularze przedsięwzięć, z których każde z nich zostało wpisane na listę przedsięwzięć podstawowych.

W dniu 22.12.2023 r. miało miejsce spotkanie zespołu ds. rewitalizacji, którego celem było wspólne wypracowanie wizji obszaru po procesie rewitalizacji.

Dyskusja dotyczyła stworzenia wizji jako obrazu przyszłości obszaru rewitalizacji. Podczas spotkania została wypracowana propozycja wizji

wyprowadzania obszaru rewitalizacji ze stanu kryzysowego, a także propozycje kierunków działań. Podczas spotkania zostały również omówione wszystkie zgłoszone przedsięwzięcia rewitalizacyjne do ujęcia w Gminnym Programie Rewitalizacji.

Konsultacje społeczne dotyczące projektu „Gminnego Programu Rewitalizacji Gminy Izbica na lata 2024-2030”.

W dniach od 26.02.2024 r. do 02.04.2024 r. trwały konsultacje społeczne dotyczące projektu „Gminnego Programu Rewitalizacji Gminy Izbica na lata 2024-2030” w następujących formach:

- Zbierania uwag, opinii i propozycji w formie papierowej lub elektronicznej z wykorzystaniem formularza konsultacyjnego, który był dostępny w formie papierowej w Urzędzie Miasta i Gminy Izbica oraz w formie elektronicznej na stronie Urzędu Miasta i Gminy Izbica: www.gminaizbica.pl
- Zbierania uwag ustnych od dnia 26.02.2024 r. do dnia 02.04.2024 r. w Urzędzie Miasta i Gminy Izbica, ul. Gminna 4, pokój nr 3, w godzinach pracy Urzędu.
- Otwartego spotkania konsultacyjnego, które odbyło się w dniu 15.03.2024 r. w godzinach 10.00-12.00 w w Wiejskim Domu Kultury w Wólce Orłowskiej, z mieszkańcami Gminy Izbica i innymi interesariuszami, którego celem była prezentacja projektu Gminnego Programu Rewitalizacji Gminy Izbica na lata 2024-2030, a także zebranie uwag i opinii.

Po zakończonych konsultacjach opracowany został raport z przeprowadzonych konsultacji społecznych dotyczących projektu „Gminnego Programu Rewitalizacji Gminy Izbica na lata 2024-2030”.

Przez cały okres tworzenia programu rewitalizacji na stronie internetowej Urzędu Gminy zamieszczano najważniejsze informacje dotyczące postępu prac oraz możliwości włączenia się w proces rewitalizacji.

Istotnym dla powodzenia procesu rewitalizacji zagadnieniem było budowanie świadomości interesariuszy Gminnego Programu Rewitalizacji



Gminy Izbica na lata 2024-2030 poprzez działania w sferze komunikacji społecznej. W ramach realizacji Gminnego Programu Rewitalizacji partycypacja społeczna obejmowała działania o charakterze konsultacyjno-informacyjnym, które dotyczyły przygotowania dokumentu jak również przygotowania projektów i przedsięwzięć rewitalizacyjnych.

Na etapie wdrażania Programu Rewitalizacji przewiduje się wprowadzenie wielu działań związanych z komunikacją społeczną. Podstawowym elementem będzie publikowanie na stronie internetowej Urzędu Miasta i Gminy i w Biuletynie Informacji Publicznej Urzędu Miasta i Gminy bieżących informacji o stanie realizacji przedsięwzięć w ramach Programu Rewitalizacji.

Przewiduje się także prowadzenie cyklicznych badań jakościowych w formie ankiety elektronicznej oraz papierowej służącej badaniu aktualnych potrzeb i problemów na obszarze rewitalizacji oraz ocenie wskaźników stopnia realizacji celów rewitalizacji. W ramach zapewnienia aktywnego udziału różnych grup interesariuszy w procesie wdrażania i monitorowania programu rewitalizacji przewiduje się także organizację otwartych spotkań sprawozdawczych z realizacji Programu Rewitalizacji oraz spotkań informujących i włączających społeczność w działania związane z realizacją projektów rewitalizacyjnych. Otwarte spotkania będą stanowiły możliwość wymiany wiedzy i dobrych praktyk z zakresu realizacji różnorodnych projektów oraz będą mogły służyć nawiązywaniu nowych partnerstw i wdrażania nowych pomysłów usprawniających realizację programu.

W celu efektywnego prowadzenia działań komunikacyjnych i partycypacyjnych wśród społeczności lokalnej planuje się realizację następujących aktywności:

- rozwój i aktualizacja zakładki na stronie Urzędu Miasta i Gminy Izbica dedykowanej rewitalizacji i wdrażaniu GPR, na której publikowane będą bieżące wiadomości o projektach i programie,
- wykorzystanie mediów społecznościowych w zakresie komunikowania o realizacji projektów, jak i bieżących wiadomości,
- publikacja tekstów w mediach, m.in. na lokalnych portalach internetowych.

11. SYSTEM MONITOROWANIA I OCENY GPR

11.1. Monitoring programu

Skuteczność działań podjętych w procesie rewitalizacji uzależniona jest od efektów, jakie zostaną osiągnięte szczególnie w wymiarze społecznym, dlatego niezmiernie ważne jest monitorowanie poprawy sytuacji w obrębie obszaru rewitalizowanego oraz poza tym obszarem. Poprawa sytuacji społecznej mieszkańców Gminy Izbica będzie monitorowana poprzez ankiety i spotkania przeprowadzane po realizacji określonych przedsięwzięć. Pozwoli to zaobserwować zmiany, jakie nastąpiły w przestrzeni społecznej, świadomości mieszkańców oraz na terenie obszaru rewitalizacji i poza tym obszarem.

Istotnym elementem skutecznego prowadzenia procesu rewitalizacji jest system monitorowania oraz ocena realizacji Gminnego Programu Rewitalizacji Gminy Izbica na lata 2024-2030. Za wdrażanie i monitoring Gminnego Programu Rewitalizacji odpowiadać będzie powołany zespół zadaniowy ds. rewitalizacji. W celu sprawdzenia efektywności prowadzonych działań zakłada się przeprowadzenie analizy stopnia realizacji zakładanych celów. Prowadzenie monitoringu pozwala na weryfikację i reakcję w przypadku występowania negatywnych zjawisk, a także wprowadzenie aktualizacji dokumentu, o ile zajdzie taka potrzeba.

Wdrażanie Gminnego Programu Rewitalizacji wymaga nadzoru nad postępem prac oraz oceny podejmowanych działań. Istotną rolę w tym procesie pełni ewaluacja. Pozwala ona na obiektywną ocenę podejmowanych przez jednostki samorządu terytorialnego działań. Dostarcza informacji zwrotnych o efektach realizowanych przedsięwzięć, dzięki czemu umożliwia zwiększenie ich skuteczności i efektywności. Ewaluacja jest badaniem prowadzonym systematycznie podczas całego wieloletniego procesu rewitalizacji za pomocą zróżnicowanych metod i technik badawczych. Dzięki temu możliwe jest oszacowanie jakości prowadzonych działań i ich wpływu na społeczeństwo. Ewaluacja jest nie tylko narzędziem służącym do oceny realizowanych działań, ale także poprzez ustalanie związków między

nakładami a końcowym rezultatem pozwala określić mechanizmy odpowiedzialne za powodzenie lub porażkę podjętych działań.

Monitoring Programu przejawia się w czterech płaszczyznach:

1. Monitorowanie podstawowych parametrów Gminnego Programu Rewitalizacji na etapie przyjęcia Programu oraz późniejszych jego aktualizacji.
2. Monitorowanie stopnia realizacji celów.
3. Monitorowanie skutków realizacji Programu poprzez analizę poziomu wskaźników wykorzystywanych na etapie delimitacji obszaru rewitalizacji.
4. Bieżący monitoring poziomu wdrażania Programu – stopień realizacji poszczególnych projektów.

Monitoring procesu rewitalizacji stanowi procedurę systematycznego rejestrowania postępów procesu rewitalizacji na podstawie realizacji działań i powstawania produktów tych działań. Monitoring prowadzony w odniesieniu do realizowanych przedsięwzięć będzie polegał na pozyskiwaniu informacji na temat postępów z realizacji oraz kontroli założeń. Ponadto kontrolowane będą aspekty finansowe przedsięwzięć w kontekście zapewnienia trwałości osiągniętych rezultatów.

Raport monitoringowy będzie przygotowywany corocznie przez zespół zadaniowy ds. rewitalizacji we współpracy z Komitetem Rewitalizacji.

Sprawozdawczość za dany rok zostanie opracowana do 31 marca następnego roku kalendarzowego.

W ramach ewaluacji okresowej przeprowadzane będą następujące czynności:

1. Pracownik referatu merytorycznego lub kierownik jednostki organizacyjnej, odpowiedzialny za realizację danego zadania zapisanego w GPR, sporządza sprawozdanie z realizacji w formie karty zadań i ankiety ewaluacyjnej tego zadania, uwzględniające w szczególności poziom osiągnięcia zakładanych wskaźników realizacji przedsięwzięcia oraz jego oddziaływanie na mieszkańców obszaru rewitalizacji.

2. Wypełnioną kartę zadania i ankietę ewaluacyjną za ubiegły rok pracownik referatu merytorycznego lub kierownik jednostki organizacyjnej przekazuje do Zespołu zadaniowego ds. rewitalizacji.
3. Zespół zadaniowy ds. rewitalizacji przeprowadza badanie przy pomocy ankiety ewaluacyjnej wśród podmiotów prywatnych i publicznych (innych niż jednostki gminne). Badanie służy ocenie poziomu osiągnięcia zakładanych wskaźników realizacji przedsięwzięcia oraz jego oddziaływanie na mieszkańców obszaru rewitalizacji.
4. Zespół zadaniowy ds. rewitalizacji sprawdza wypełnione karty zadań i ankiety ewaluacyjne pod względem kompletności informacji i w przypadku stwierdzenia uchybień, odsyła ją do właściwego kierownika referatu lub kierownika jednostki organizacyjnej w celu naniesienia poprawek.
5. Poprawnie wypełnione ankiety ewaluacyjne zostają skompletowane i poddane analizie.
6. Zespół Zadaniowy ds. rewitalizacji na podstawie informacji zawartych w kartach zadań i ankietach ewaluacyjnych przygotowuje zbiorczy raport, który przekazuje Burmistrzowi Miasta i Gminy Izbica.
7. Burmistrz Miasta i Gminy Izbica zatwierdza raport i przekazuje go Komitetowi Rewitalizacyjnemu. Raport będzie stanowił podstawę sformułowania zaleceń na kolejne lata wdrażania GPR.
8. Komitet Rewitalizacyjny opiniuje raport i przekazuje swoje uwagi i zalecenie Burmistrzowi Miasta i Gminy Izbica.
9. Burmistrz Miasta i Gminy Izbica po uzyskaniu opinii Komitetu Rewitalizacyjnego przekazuje go niezwłocznie Radzie Miejskiej.

11.2. Ocena skuteczności działań rewitalizacyjnych

Stałe monitorowanie procesów zachodzących w przestrzeni obszaru zdegradowanego daje możliwość rozpoznania kierunków oraz bieżących potrzeb interesariuszy rewitalizacji. Skuteczność procesu rewitalizacji jest możliwa do zweryfikowania dzięki ocenie realizacji przedsięwzięć naprawczych. Analiza zachodzących zmian pozwoli stwierdzić, czy skutecznie

zostało wyeliminowane zjawisko degradacji i jego negatywne konsekwencje oraz czy w wyniku powadzonego procesu nie zaistniała konieczność skupienia się na problemach wcześniej niewystępujących.

Gminny Program Rewitalizacji Gminy Izbica na lata 2024-2030 podlega ocenie aktualności i stopnia realizacji, dokonywanej przez Burmistrza przy pomocy zespołu zadaniowego ds. rewitalizacji co najmniej raz na 3 lata. Sporządzona ocena podlegać będzie zaopiniowaniu przez Komitet Rewitalizacji oraz zostanie opublikowana na stronie BIP Urzędu Miasta i Gminy Izbica, zgodnie z art. 22 ustawy o rewitalizacji.

Tabela 32. Wskaźniki systemu monitorowania

Przedsięwzięcie	Wskaźniki produktu rezultatu
Rewitalizacja obszaru zdegradowanego w Wólce Orłowskiej w Gminie Izbica	<ul style="list-style-type: none"> - liczba zmodernizowanych obiektów wykorzystywanych na cele społeczne (szt.), - liczba nowo utworzonych mieszkań komunalnych (szt.), - liczba utworzonych boisk wielofunkcyjnych (szt.), - powierzchnia terenu któremu nadano nowe funkcje społeczne(m2), - liczba osób korzystających z infrastruktury sportowo-rekreacyjnej w obrębie terenu objętego rewitalizacją (osoby/rocznie), - liczba osób korzystających z mieszkań komunalnych w zmodernizowanym budynku (osoby/rocznie).
Zajęcia sportowo-rekreacyjne	- liczba zorganizowanych wydarzeń

	<p>sportowo-rekreacyjnych (szt.),</p> <ul style="list-style-type: none"> - liczba wydarzeń sportowo-rekreacyjnych organizowanych w obrębie infrastruktury sportowo-rekreacyjnej obszaru rewitalizacji (szt.), - liczba osób biorących udział w wydarzeniach sportowo-rekreacyjnych (osoby/rocznie), - liczba seniorów osób biorących udział w wydarzeniach sportowo-rekreacyjnych (osoby/rocznie); - liczba osób w wieku do 18 lat biorących udział w wydarzeniach sportowo-rekreacyjnych (osoby/rocznie).
Roboty budowlano-konserwatorskie przy zabytku - grobowiec Rodziny Czyżewskich w Tarnogórze	<ul style="list-style-type: none"> - liczba odnowionych obiektów zabytkowych (szt.), - liczba osób odwiedzających obiekt (osoby/rocznie).
Zajęcia dla osób w wieku 60+	<ul style="list-style-type: none"> - liczba zorganizowanych przedsięwzięć dla seniorów (szt.), - liczba seniorów biorących udział w cyklu przedsięwzięć (osoby/rocznie).
Wsparcie osób w trudnej sytuacji życiowej	<ul style="list-style-type: none"> - liczba zorganizowanych cykli przedsięwzięć dla osób w trudnej sytuacji życiowej (szt.), - liczba osób w trudnej sytuacji życiowej biorących udział w cyklu przedsięwzięć (osoby/rocznie).
Wsparcie osób z niepełnosprawnością i ich rodzin	<ul style="list-style-type: none"> - liczba zorganizowanych cykli przedsięwzięć na rzecz osób

	<p>z niepełnosprawnością i ich rodzin (szt.),</p> <ul style="list-style-type: none"> - liczba osób biorących udział w cyklu przedsięwzięć na rzecz osób z niepełnosprawnością i ich rodzin (osoby/rocznie).
Wsparcie rodzin	<ul style="list-style-type: none"> - liczba zorganizowanych przedsięwzięć na rzecz rodziców i rodzin (szt.), - liczba osób biorących udział przedsięwzięciach na rzecz rodziców i rodzin (osoby/rocznie).
Ochrona środowiska w podobszarach obszaru rewitalizacji	<ul style="list-style-type: none"> - liczba zorganizowanych przedsięwzięć z zakresu edukacji ekologicznej (szt.), - liczba osób biorących udział w cyklu przedsięwzięć z zakresu edukacji ekologicznej (osoby/rocznie).
Poprawa bezpieczeństwa	<ul style="list-style-type: none"> - liczba zorganizowanych przedsięwzięć na rzecz bezpieczeństwa (szt.), - liczba osób biorących udział w przedsięwzięciach na rzecz bezpieczeństwa (osoby/rocznie).
Aktywizacja osób bezrobotnych	<ul style="list-style-type: none"> - liczba zorganizowanych cykli przedsięwzięć dla osób bezrobotnych (szt.), - liczba osób bezrobotnych biorących udział w cyklu przedsięwzięć (osoby/rocznie), - liczba osób bezrobotnych do 30 roku życia, biorących udział w cyklu

	<p>przedsięwzięć (osoby/rocznie),</p> <ul style="list-style-type: none"> - liczba osób bezrobotnych powyżej 50 roku życia, biorących udział w cyklu przedsięwzięć (osoby/rocznie), - liczba osób długotrwale bezrobotnych, biorących udział w cyklu przedsięwzięć (osoby/rocznie).
Wsparcie przedsiębiorczości	<ul style="list-style-type: none"> - liczba zorganizowanych przedsięwzięć na rzecz zakładania lub rozwoju własnej działalności gospodarczej (szt.), - liczba osób biorących udział w przedsięwzięciach na rzecz zakładania lub rozwoju własnej działalności gospodarczej (osoby/rocznie).
Świadomi Swego. Cykl warsztatów poza edukacją formalną, dla uczniów szkół podstawowych gminy Izbica	<ul style="list-style-type: none"> - liczba uczniów znajdujących się w niekorzystnej sytuacji społeczno - ekonomicznej objętych programem (szt.) - liczba warsztatów i propozycji edukacyjnych organizowanych w ramach przedsięwzięcia (szt.)
Festyny kulinarne	<ul style="list-style-type: none"> - liczba inicjatyw kulturalnych integrujących i aktywizujących lokalną społeczność (szt./rocznie), - liczba uczestników inicjatyw kulturalnych integrujących i aktywizujących lokalną społeczność (osoby/rocznie).

Lokalne tradycje, rocznice i historia	<ul style="list-style-type: none"> - liczba inicjatyw integrujących i aktywizujących lokalną społeczność (szt./rocznie), - liczba uczestników inicjatyw integrujących i aktywizujących lokalną społeczność (osoby/rocznie).
Wspieranie działalności organizacji pozarządowych działających w sferze społecznej	<ul style="list-style-type: none"> - liczba inicjatyw integrujących i aktywizujących lokalną społeczność (szt./rocznie), - liczba wdrożonych innowacyjnych rozwiązań problemów społecznych (szt./rocznie), - liczba uczestników inicjatyw integrujących i aktywizujących lokalną społeczność (osoby/rocznie), - liczba osób objętych wdrożonymi innowacyjnymi rozwiązaniami problemów społecznych (osoby/rocznie).
Organizacja zajęć hobbystycznych dla różnych grup odbiorców w obrębie podobszarów obszaru rewitalizacji	<ul style="list-style-type: none"> - liczba zajęć hobbystycznych, zrealizowanych we współpracy z organizacjami i instytucjami kultury (szt./rocznie), - liczba uczestników zajęć hobbystycznych, zrealizowanych we współpracy z organizacjami i instytucjami kultury (osoby/rocznie).
Promocja podejmowania i realizacji inicjatyw gospodarczych w sferze pozarolniczej, w tym w branży turystycznej	<ul style="list-style-type: none"> - liczba działań promujących podejmowanie i realizację inicjatyw gospodarczych w sferze pozarolniczej (szt./rocznie),

	- liczba zrealizowanych inicjatyw gospodarczych w sferze pozarolniczej (szt./rocznie)
Promocja podobszarów obszaru rewitalizacji jako miejsc atrakcyjnych turystycznie	- liczba działań promujących podobszary obszaru rewitalizacji jako miejsca atrakcyjne turystycznie (szt./rocznie), - liczba turystów odwiedzających podobszary obszaru rewitalizacji (osoby/rocznie)

Źródło: Opracowanie własne

Ocena postępu celów strategicznych i wskaźników diagnostycznych będzie dokonywana raz do roku. Natomiast gromadzenie wskaźników bezpośrednio związanych z realizacją konkretnych projektów będzie następowało w systemie ciągłym i będzie związane z momentem zakończenia tych projektów. Powyższe dane będą prezentowane w postaci raportu. Kolejnym etapem monitoringu wdrażania GPR jest analiza zebranych danych. Analizy dokonuje Komitet Rewitalizacji, który w przypadku stwierdzonych opóźnień w harmonogramie, braku zadowalających efektów formułuje rekomendacje bądź propozycje działań naprawczych. Wnioski z przeprowadzonego monitoringu mogą być podstawą do wprowadzenia zmian do GPR. Formalną podstawą do wprowadzenia zmian w GPR będzie uchwała Rady Miejskiej.

11.3. System wprowadzania modyfikacji do programu

Bieżące monitorowanie i ocena skuteczności działań Gminnego Programu Rewitalizacji Gminy Izbica na lata 2024-2030 będzie przesłanką do zareagowania, a tym samym wprowadzenia zmian w Programie w przypadkach uzasadnionych. W momencie, gdy Burmistrz Miasta i Gminy Izbica wraz z zespołem zadaniowym ds. rewitalizacji w porozumieniu z Komitetem Rewitalizacji zidentyfikują konieczność modyfikacji Gminnego

Programu Rewitalizacji Gminy Izbica na lata 2024-2030, Burmistrz występuje do Rady Gminy z wnioskiem o jego zmianę. Do wniosku należy załączyć opinię, że Gminny Program Rewitalizacji Gminy Izbica wymaga aktualizacji wraz z oceną aktualności i stopnia realizacji Gminnego Programu Rewitalizacji.

Ewentualna zmiana Gminnego Programu Rewitalizacji następuje w trybie, w jakim został on uchwalony.

12. ZMIANY W UCHWAŁACH DOTYCZĄCYCH ZASOBU MIESZKANIOWEGO GMINY I ZASAD WYNAJMOWANYCH LOKALI W TYM ZASOBIE

Gmina Izbica posiada Wieloletni program gospodarowania mieszkaniowym zasobem Gminy Izbica na lata 2023-2027, przyjęty uchwałą nr LVII.388.2023 Rady Miejskiej w Izbicy z dnia 31 stycznia 2023 r. w sprawie uchwalenia wieloletniego programu gospodarowania mieszkaniowym zasobem Gminy Izbica na lata 2023-2027. Program określa między innymi zasób mieszkaniowy Gminy.

Z uwagi na fakt, iż jednym z przedsięwzięć rewitalizacyjnych jest Rewitalizacja obszaru zdegradowanego w Wólce Orłowskiej w Gminie Izbica, polegająca na adaptacji budynku po byłej szkole podstawowej w miejscowości Wólka Orłowska na mieszkania komunalne, po realizacji przedsięwzięcia konieczne będzie uaktualnienie zasobu mieszkaniowego Gminy w Wieloletnim programie gospodarowania mieszkaniowym zasobem Gminy Izbica na lata 2023-2027. Nie przewiduje się zmiany zasad wynajmowanych lokali w tym zasobie.

13. ZMIANY W UCHWALE W SPRAWIE WYZNACZANIA SKŁADU ORAZ ZASAD DZIAŁANIA KOMITETU REWITALIZACJI

Gmina Izbica podjęła uchwałę w sprawie określenia zasad wyznaczenia składu oraz zasad działania Komitetu Rewitalizacji Gminy Izbica bezpośrednio przed uchwaleniem Gminnego Programu Rewitalizacji – w tej sytuacji nie występuje konieczność dokonywania zmian ww. uchwale.

14. SPECJALNA STREFA REWITALIZACJI

W Gminnym Programie Rewitalizacji nie przewiduje się ustanowienia Specjalnej Strefy Rewitalizacji, o której mowa w art. 25 Ustawy o rewitalizacji z dnia października 2015 r.

15. SPOSÓB REALIZACJI GMINNEGO PROGRAMU REWITALIZACJI W ZAKRESIE PLANOWANIA I ZAGOSPODAROWANIA PRZESTRZENNEGO

Gminny Program Rewitalizacji nie wymaga wprowadzenia zmian w miejscowym planie zagospodarowania przestrzennego.

Realizacja Gminnego Programu Rewitalizacji Gminy Izbica na lata 2024-2030 nie wymaga uchwalenia miejscowego planu rewitalizacji, o którym mowa w art. 37f ust. 1 ustawy z dnia 27 marca 2003 r. o planowaniu i zagospodarowaniu przestrzennym

16. PODSTAWOWE KIERUNKI ZMIAN FUNKCJONALNO-PRZESTRZENNYCH OBSZARU REWITALIZACJI

Podstawowe kierunki zmian funkcjonalno-przestrzennych stanowią załącznik nr 1 do Gminnego programu Rewitalizacji Gminy Izbica na lata 2024-2030.

SPIS TABEL

Tabela 1. Lista projektów podstawowych ujętych w Lokalnym Programie Rewitalizacji Gminy Izbica na lata 2016-2023	8
Tabela 2. Lista innych dopuszczalnych przedsięwzięć rewitalizacyjnych ujętych w Lokalnym Programie Rewitalizacji Gminy Izbica na lata 2016-2023	10
Tabela 3. Wynik przeprowadzonej delimitacji i diagnozy obszaru zdegradowanego	23
Tabela 4. Powierzchnia i liczba ludności obszaru rewitalizacji	26
Tabela 5. Podział Gminy Izbica na jednostki urbanistyczne	28
Tabela 6. Formy ochrony przyrody ustanowione na mocy ustawy z dnia 16 kwietnia 2004 r. o ochronie przyrody, usytuowane w granicach Gminy Izbica	63
Tabela 7. Wyniki badania ankietowego – ocena obecnego poziomu rozwoju podobszarów obszaru rewitalizacji	90
Tabela 8. Podsumowanie analizy zjawisk negatywnych	94
Tabela 9. Cele strategiczne i cele operacyjne zawarte w Strategii Rozwoju Gminy Izbica lata 2021-2027 z perspektywą do roku 2030 wpisujące się w cele Gminnego Programu Rewitalizacji Gminy Izbica na lata 2024-2030	101
Tabela 10. Cele strategiczne i cele operacyjne zawarte w Strategii Rozwiązywania Problemów Społecznych na lata 2023–2032 wpisujące się w cele Gminnego Programu Rewitalizacji Gminy Izbica na lata 2024-2030	105
Tabela 11. Potrzeby lokalnych społeczności podobszarów obszaru rewitalizacji w kontekście zidentyfikowanych problemów	108
Tabela 12. Cele Gminnego Programu Rewitalizacji Gminy Izbica na lata 2024-2030	112
Tabela 13. Powiązania kierunków działań z celami oraz wynikającymi z nich potrzebami	116
Tabela 14. Podstawowe przedsięwzięcie rewitalizacyjne: Rewitalizacja obszaru zdegradowanego w Wólce Orłowskiej w Gminie Izbica .	124
Tabela 15. Podstawowe przedsięwzięcie rewitalizacyjne: Zajęcia sportowo-rekreacyjne	131
Tabela 16. Podstawowe przedsięwzięcie rewitalizacyjne: Roboty budowlano-konserwatorskie przy zabytku - grobowiec Rodziny Czyżewskich w Tarnogórze	136
Tabela 17. Podstawowe przedsięwzięcie rewitalizacyjne: Zajęcia dla osób w wieku 60+	138

Tabela 18. Podstawowe przedsięwzięcie rewitalizacyjne: Wsparcie osób w trudnej sytuacji życiowej	141
Tabela 19. Podstawowe przedsięwzięcie rewitalizacyjne: Wsparcie osób z niepełnosprawnością i ich rodzin	144
Tabela 20. Podstawowe przedsięwzięcia rewitalizacyjne: Wsparcie rodzin .	146
Tabela 21. Podstawowe przedsięwzięcia rewitalizacyjne: Ochrona środowiska w podobszarach obszaru rewitalizacji	149
Tabela 22. Podstawowe przedsięwzięcia rewitalizacyjne: Poprawa bezpieczeństwa	151
Tabela 23. Podstawowe przedsięwzięcie rewitalizacyjne: Aktywizacja osób bezrobotnych	154
Tabela 24. Podstawowe przedsięwzięcie rewitalizacyjne: Wsparcie przedsiębiorczości	157
Tabela 25. Podstawowe przedsięwzięcie rewitalizacyjne: Świadomi Swego. Cykl warsztatów poza edukacją formalną, dla uczniów szkół podstawowych gminy Izbica	160
Tabela 26. Charakterystyka pozostałych dopuszczalnych przedsięwzięć rewitalizacyjnych	165
Tabela 27. Spójność projektów z celami strategicznymi Gminnego Programu Rewitalizacji	180
Tabela 28. Projekty odpowiadające celom rewitalizacji zrealizowane przez Gminę Izbica	183
Tabela 29. Szacunkowe ramy finansowe Programu Rewitalizacji wraz z szacunkowym wskazaniem środków finansowych dla projektów podstawowych	189
Tabela 30. Szacunkowe ramy finansowe programu rewitalizacji wraz z szacunkowym wskazaniem środków finansowych dla pozostałych dopuszczalnych projektów	190
Tabela 31. Harmonogram zarządzania Gminnym Programem Rewitalizacji	198
Tabela 32. Wskaźniki systemu monitorowania	209

SPIS WYKRESÓW

Wykres 1. Stan realizacji projektów z listy podstawowej	11
Wykres 2. Stan realizacji projektów z listy innych dopuszczalnych przedsięwzięć rewitalizacyjnych	11
Wykres 3. Liczba osób w wieku poprodukcyjnym (60 lat i więcej dla kobiet i 65 lat i więcej dla mężczyzn) w poszczególnych obszarach Gminy Izbica (na 1000 mieszkańców)	36
Wykres 4. Porównanie wartości wskaźnika „Liczba osób w wieku poprodukcyjnym (60 lat i więcej dla kobiet i 65 lat i więcej dla	

	mężczyzn) w poszczególnych obszarach Gminy Izbica (na 1000 mieszkańców)” dla obszaru rewitalizacji i średniej gminnej	37
Wykres 5.	Liczba osób bezrobotnych w poszczególnych obszarach w Gminie Izbica w 2020 roku (na 1000 mieszkańców)	38
Wykres 6.	Porównanie wartości wskaźnika „Liczba osób bezrobotnych w poszczególnych obszarach w Gminie Izbica w 2020 roku (na 1000 mieszkańców)” dla obszaru rewitalizacji i średniej gminnej .	39
Wykres 7.	Liczba osób bezrobotnych do 30 roku życia w poszczególnych obszarach w Gminie Izbica w 2020 roku (na 1000 mieszkańców)	40
Wykres 8.	Porównanie wartości wskaźnika „Liczba osób bezrobotnych do 30 roku życia w poszczególnych obszarach w Gminie Izbica w 2020 roku (na 1000 mieszkańców)” dla obszaru rewitalizacji i średniej gminnej.....	41
Wykres 9.	Liczba osób bezrobotnych powyżej 50 roku życia w poszczególnych obszarach w Gminie Izbica w 2020 roku (na 1000 mieszkańców)	42
Wykres 10.	Porównanie wartości wskaźnika „Liczba osób bezrobotnych powyżej 50 roku życia w poszczególnych obszarach w Gminie Izbica w 2020 roku (na 1000 mieszkańców)” dla obszaru rewitalizacji i średniej gminnej	43
Wykres 11.	Liczba osób długotrwale bezrobotnych w poszczególnych obszarach w Gminie Izbica w 2020 roku (na 1000 mieszkańców)	44
Wykres 12.	Porównanie wartości wskaźnika „Liczba osób długotrwale bezrobotnych w poszczególnych obszarach w Gminie Izbica w 2020 roku (na 1000 mieszkańców)” dla obszaru rewitalizacji i średniej gminnej.....	45
Wykres 13.	Liczba osób objętych świadczeniami GOPS ogółem w poszczególnych obszarach w Gminie Izbica w 2020 roku (na 1000 mieszkańców)	46
Wykres 14.	Porównanie wartości wskaźnika „Liczba osób objętych świadczeniami GOPS ogółem w poszczególnych obszarach w Gminie Izbica w 2020 roku (na 1000 mieszkańców)” dla obszaru rewitalizacji i średniej gminnej.....	47
Wykres 15.	Liczba osób pobierających świadczenia z tytułu ubóstwa w poszczególnych obszarach w Gminie Izbica w 2020 roku (na 1000 mieszkańców)	48
Wykres 16.	Porównanie wartości wskaźnika „Liczba osób pobierających świadczenia z tytułu ubóstwa w poszczególnych obszarach w Gminie Izbica w 2020 roku (na 1000 mieszkańców)” dla obszaru rewitalizacji i średniej gminnej.....	49

Wykres 17. Liczba osób pobierających świadczenia z tytułu niepełnosprawności w poszczególnych obszarach w Gminie Izbica w 2020 roku (na 1000 mieszkańców).....	50
Wykres 18. Porównanie wartości wskaźnika „Liczba osób pobierających świadczenia z tytułu niepełnosprawności w poszczególnych obszarach w Gminie Izbica w 2020 roku (na 1000 mieszkańców)” dla obszaru rewitalizacji i średniej gminnej	51
Wykres 19. Liczba osób pobierających świadczenia z tytułu wielodzietności w poszczególnych obszarach w Gminie Izbica w 2020 roku (na 1000 mieszkańców)	52
Wykres 20. Porównanie wartości wskaźnika „Liczba osób pobierających świadczenia z tytułu wielodzietności w poszczególnych obszarach w Gminie Izbica w 2020 roku (na 1000 mieszkańców)” dla obszaru rewitalizacji i średniej gminnej.....	53
Wykres 21. Liczba przestępstw popełnionych w poszczególnych obszarach w Gminie Izbica w 2020 roku (na 1000 mieszkańców)	54
Wykres 22. Porównanie wartości wskaźnika „Liczba przestępstw popełnionych w poszczególnych obszarach w Gminie Izbica w 2020 roku (na 1000 mieszkańców)” dla obszaru rewitalizacji i średniej gminnej.....	55
Wykres 23. Liczba przedsiębiorstw (na 1000 mieszkańców).....	56
Wykres 24. Porównanie wartości wskaźnika „Liczba przedsiębiorstw (na 1000 mieszkańców)” dla obszaru rewitalizacji i średniej gminnej	57
Wykres 25. Liczba wyrejestrowanych podmiotów gospodarczych (na 1000 mieszkańców)	58
Wykres 26. Porównanie wartości wskaźnika „Liczba wyrejestrowanych podmiotów gospodarczych (na 1000 mieszkańców) dla obszaru rewitalizacji i średniej gminnej	59
Wykres 27. Liczba gospodarstw rolnych (na 1000 mieszkańców)	60
Wykres 28. Porównanie wartości wskaźnika „Liczba gospodarstw rolnych (na 1000 mieszkańców)” dla obszaru rewitalizacji i średniej gminnej.....	61
Wykres 29. Wyroby azbestowe pozostałe do unieszkodliwienia w poszczególnych obszarach Gminy Izbica w 2020 roku kg/km ² powierzchni obszaru).....	62
Wykres 30. Porównanie wartości wskaźnika „Wyroby azbestowe pozostałe do unieszkodliwienia w poszczególnych obszarach Gminy Izbica w 2020 roku kg/km ² powierzchni obszaru)” dla obszaru rewitalizacji i średniej gminnej.....	63
Wykres 31. Długość dróg gminnych wymagających remontu w Gminie Izbica w 2020 roku (km na km ² powierzchni obszaru).....	69
Wykres 32. Porównanie wartości wskaźnika „Długość dróg gminnych wymagających remontu w Gminie Izbica w 2020 roku (km na km ² powierzchni obszaru)” dla obszaru rewitalizacji i średniej gminnej	70

Wykres 33. Długość tras rowerowych w poszczególnych obszarach w Gminie Izbica w 2020 roku (km na km ² powierzchni obszaru)	71
Wykres 34. Porównanie wartości wskaźnika „Długość tras rowerowych w poszczególnych obszarach w Gminie Izbica w 2020 roku (km na km ² powierzchni obszaru)” dla obszaru rewitalizacji i średniej gminnej.....	72
Wykres 35. Liczba pustostanów na km ² powierzchni Gminy Izbica.....	74
Wykres 36. Porównanie wartości wskaźnika „Liczba pustostanów na km ² powierzchni Gminy Izbica” dla obszaru rewitalizacji i średniej gminnej.....	75
Wykres 37. Budynki, obiekty, miejsca, które pełniły funkcje społeczne a obecnie ulegają degradacji na km ² powierzchni Gminy Izbica	76
Wykres 38. Porównanie wartości wskaźnika „Budynki, obiekty, miejsca, które pełniły funkcje społeczne a obecnie ulegają degradacji na km ² powierzchni Gminy Izbica” dla obszaru rewitalizacji i średniej gminnej.....	77
Wykres 39. Dostęp do usług i handlu w 2020 roku w poszczególnych obszarach Gminy Izbica (na 1000 mieszkańców)	78
Wykres 40. Porównanie wartości wskaźnika „Dostęp do usług i handlu w 2020 roku w poszczególnych obszarach Gminy Izbica (na 1000 mieszkańców)” dla obszaru rewitalizacji i średniej gminnej	79

SPIS MAP

Mapa 1. Obszary zdegradowane w Gminie Izbica	24
Mapa 2. Obszar rewitalizacji w Gminie Izbica	27
Mapa 3. Podział Gminy Izbica na obszary	30
Mapa 4. Obszar D	31
Mapa 5. Obszar I.....	32
Mapa 6. Obszar J	33

ZAŁĄCZNIKI

1. Mapa pokazująca podstawowe kierunki zmian funkcjonalno-przestrzennych (mapa I-II).