

Gmina Izbica

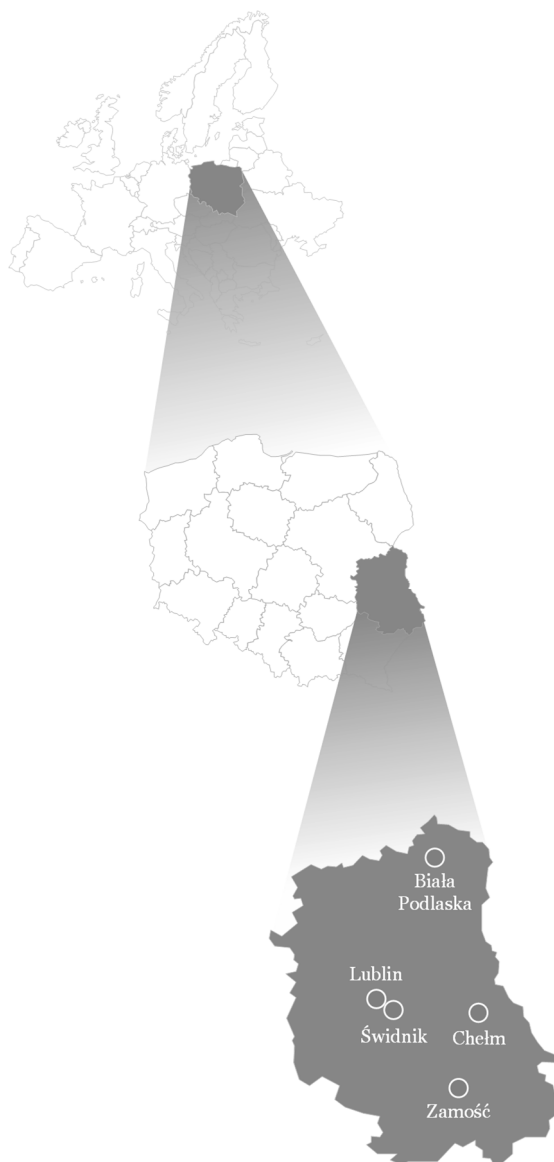
Oferta Inwestycyjna

*Miasto i Gmina Izbica/Powiat Krasnostawski/Województwo
LUBELSKIE*

Przygotowana przez: Gminę Izbica

Izbica, grudzień 2022 r.

1. Informacje o gminie/powiecie



Gmina Izbica położona jest w województwie lubelskim, w południowo wschodniej części Polski. Administracyjnie należy do powiatu krasnostawskiego. Zgodnie z danymi Głównego Urzędu statystycznego zakwalifikowana jest jako gmina wiejsko-miejska, co odzwierciedla struktura zatrudnienia, gęstość zaludnienia oraz wielkość głównej miejscowości gminy, jaką jest Izbica.

Całkowita powierzchnia Gminy wynosi 138,66 km², stanowiąc 12,19% powierzchni powiatu. Pod względem powierzchni największe sołectwa tj. Wirkowice II, Stryjów, Orłów Murowany przekraczają 1000 ha. Struktura użytków rolnych przedstawia się następująco:

- użytki rolne: 75%
- użytki leśne: 18%

Gmina Izbica uchodzi za gminę typowo rolniczą i większość ludności statystycznie zatrudniona jest w rolnictwie. Na terenie gminy nie występuje tzw. przemysł ciężki dzięki czemu gmina Izbica może pochwalić się wspianiałymi walorami przyrodniczymi i turystycznymi.

Najwyższy punkt gminy to wzniesienie o wysokości 289 m n.p.m. a najniższe miejsce położone jest na wysokości 180 m n.p.m.

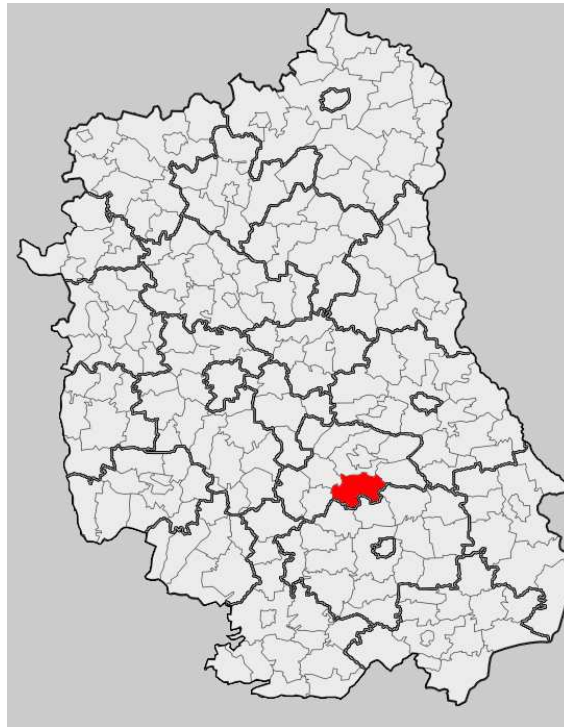


1.1 Demografia i rynek pracy w gminie

Lokalizacja:	Miasto i Gmina Izbica; powiat Krasnostawski
Powierzchnia: km²	138,66
Liczba ludności (powiat/gmina):	61 589 / 8000
Gęstość zaludnienia (powiat/gmina):	60 osób/km ²
PKB (Polska i województwo lubelskie):	3,6
Inflacja:	16,6%
Liczba zatrudnionych (powiat/gmina):	-
Przeciętne miesięczne wynagrodzenie (województwo lubelskie/powiat/gmina):	5 955,33 zł
Stopa bezrobocia (województwo lubelskie/powiat/gmina):	7,9
Podatki: CIT; PIT; VAT; RET	CIT PIT VAT RET

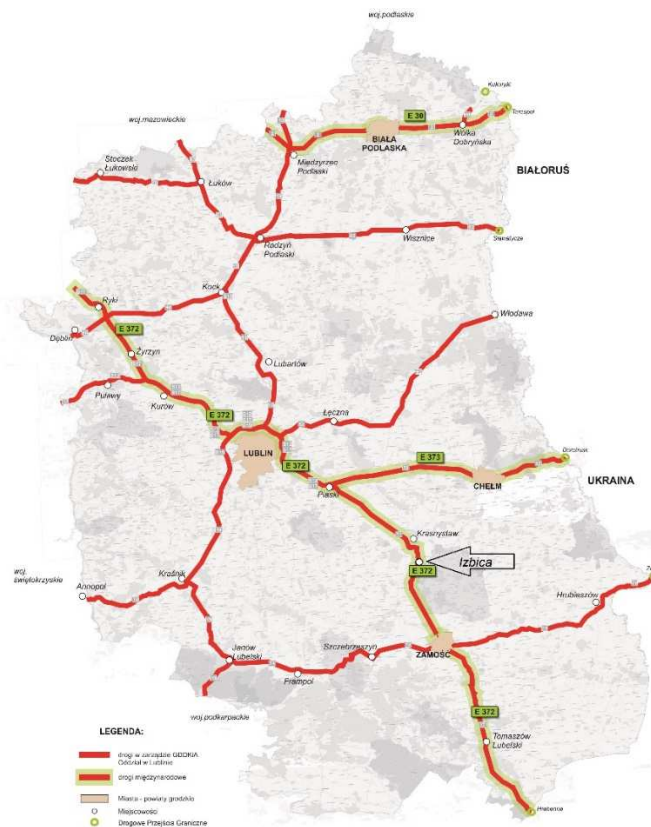
1.2. Dostępność transportowa

Gmina Izbica jest gminą wiejsko-miejską położoną w południowo-wschodniej części Polski, w powiecie krasnostawskim w województwie lubelskim.



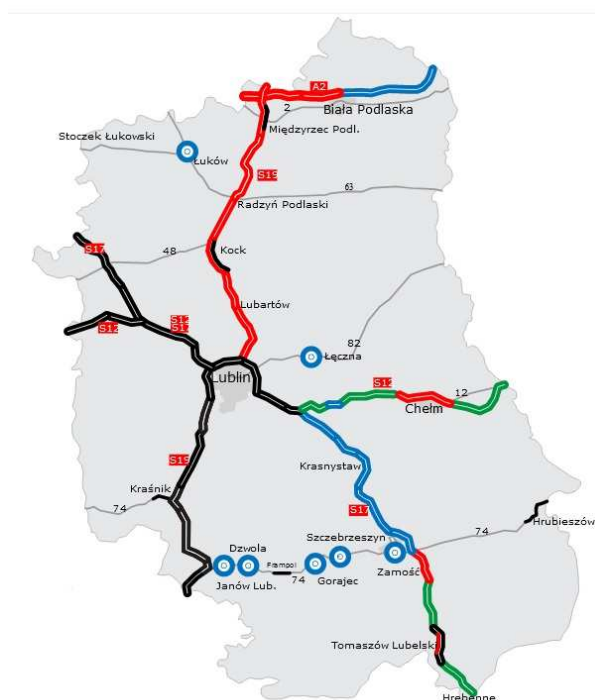
Lokalizacja Gminy Izbica na mapie województwa

Przez Gminę Izbica centralnie przebiega droga ekspresowa E372 - Warszawa - Ryki - Lublin - Zamość - Hrebenne - Lwów (K17). Prowadzi ona do przejścia granicznego z Ukrainą w Hrebennem. W większości jest to droga ekspresowa, stanowiąca część trasy Via Intermare: Morze Bałtyckie – Morze Czarne.



Mapa sieci dróg międzynarodowych w województwie lubelskim

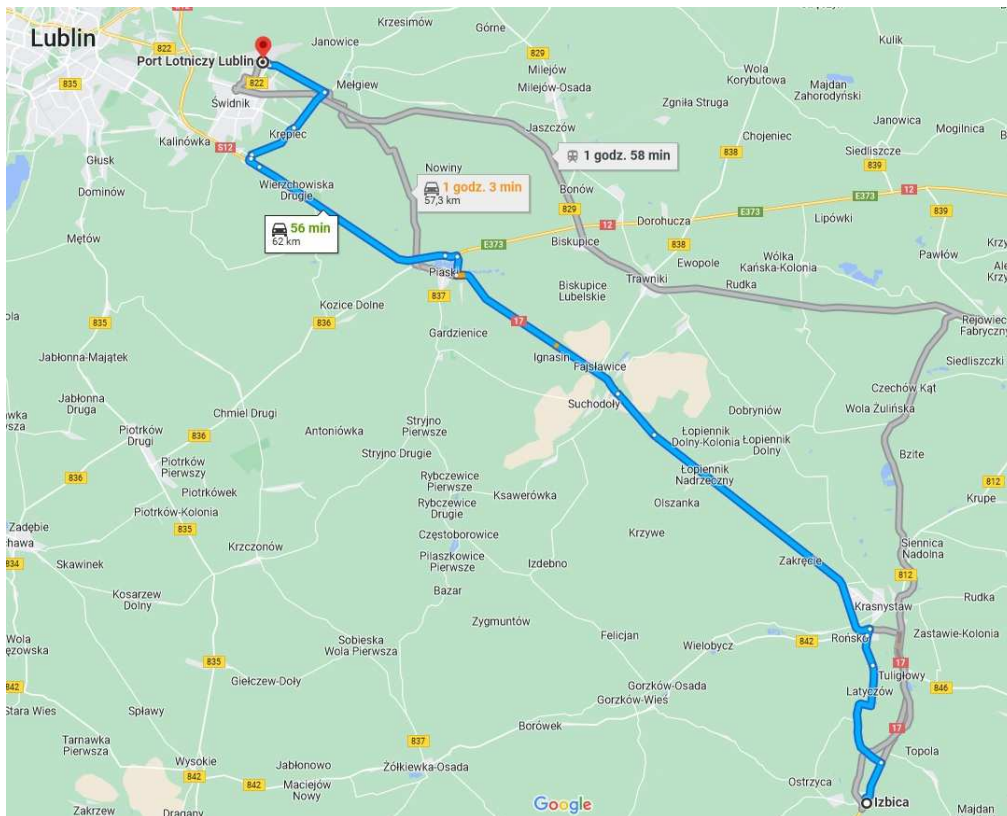
W latach 2021-2028 planowana jest realizacja całości trasy drogi szybkiego ruchu S17 od Piask do Hrebennego (przejście graniczne z Ukrainą).



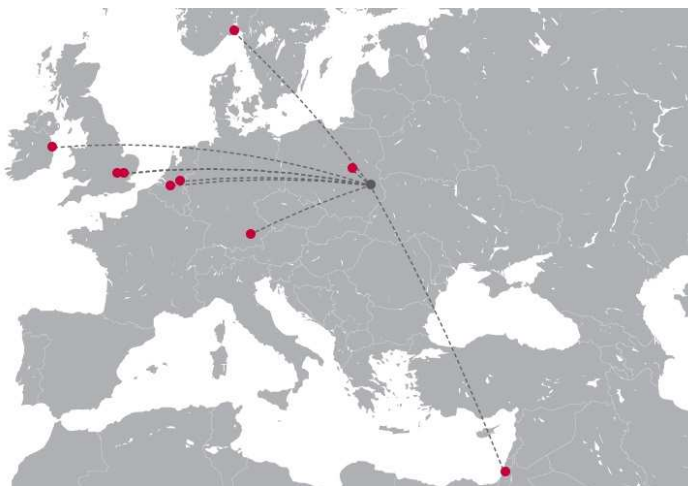
Infrastruktura transportowa

Lotniska

W odległości ok 62 km od Izbicy położone jest międzynarodowe lotnisko w Świdniku, a czas dojazdu samochodem wynosi ok 60 min.



Funkcjonujący od 2012 roku Port Lotniczy Lublin w dniu 6 lutego 2017r., odprawił 1 500 000 pasażera. Obecnie obsługuje 10 połączeń regularnych do 9 miast: Oslo, Dublin, Londyn (lotniska Stansted i Luton), Eindhoven, Antwerpia, Monachium, Oslo, Tel Awiv, Warszawa oraz loty czarterowe.



Połączenia regularne z Portu Lotniczego Lublin

Drogi

Sieć dróg na terenie Miasta i Gminy jest dobrze rozwinięta. Nadrzędny układ komunikacyjny Miasta i Gminy Izbica stanowi korytarz drogi krajowej nr 17. Wewnętrzna komunikację zapewniają drogi powiatowe i gminne stanowiące połączenia miasta z większymi ośrodkami w powiecie.

Istniejąca odległość m. Izbica od istniejącej drogi ekspresowej S12 zlokalizowana jest w odległości ok. 40 km. W niedalekiej przyszłości zgodnie z planem inwestycyjnym GDDKiA przez teren Gminy Izbica przebiegać będzie trasa s17, co znacznie ułatwi dojazd do większych ośrodków Miasta Zamość oraz Miasta Lublin.

Kolej

Ruch kolejowy osobowy i towarowy obsługiwany jest przez funkcjonujące połączenie kolejowe nr 69 Rejowiec-Hrebenne. Na terenie Gminy Izbica znajdują się dwie stacje kolejowe obsługujące pasażerów w m. Izbica oraz Wólka Orłowska.

Komunikacja miejska

Ruch pasażerski obsługiwany jest przez komunikację autobusową, uzupełnianą przez komunikację dalekiego i średniego zasięgu obsługiwane przez PKS i prywatne firmy transportowe. Realizowane są połączenia z Lublinem, Chełmem, Zamościem, Krasnymstawem oraz gminami sąsiednimi dostosowanymi do potrzeb mieszkańców.

Na terenie m. Izbica nie funkcjonuje komunikacja miejska.

Infrastruktura techniczna/szerokopasmowa

Na terenie Miasta i Gminy Izbica funkcjonuje oczyszczalnia ścieków, która obsługuje przedsiębiorców i mieszkańców m. Izbica za pomocą sieci kanalizacyjnej o długości 13,1 km z około 300 przyłączami.

Gospodarką i zagospodarowaniem odpadów zajmuje się Gminna Przedsiębiorstwo Gospodarki Komunalnej Sp. z o.o., w tym zaopatrzeniem mieszkańców w wodę z pięciu funkcjonujących ujęć wody w miejscowościach: Bobliwo, Tarczyniechy, Wał, Tarnogóra i Izbica.

Gmina Izbica zaopatrywana jest w gaz ziemny przez Karpacką Spółkę Gazownictwa Sp. z o. o. Oddział Zakład Gazowniczy Sandomierz – Rejony Dystrybucji Gazu Zamość. Długość gazowej czynnej sieci rozdzielczej na terenie Gminy Izbica wynosi 41 497 mb. Spośród 26 miejscowości zgazyfikowano

8 (Dworzyska, Izbica, Kolonia Orłów Drewniany, Orłów Drewniany, Romanów, Topola, Wał, Wólka Orłowska, częściowo w roku 2019 Tarnogóra), co stanowi 30,8 % miejscowości. Jednak w gaz sieciowy wyposażonych jest tylko około 9,6% budynków mieszkalnych w gminie.

Długość sieci kanalizacji deszczowej na terenie Gminy Izbica wynosi 1 559,48 mb, z czego 1558,5 mb wybudowano w 2011 roku. Budowa kanalizacji deszczowej – Kolektor „A” wraz z odgałęzieniami

i podczyszczalnią wód deszczowych w miejscowości Izbica.

W zakresie świadczonych usług telekomunikacyjnych na terenie Gminy Izbica znajdują się sieci telekomunikacyjne, linie kablowe światłowodowe oraz radiowe łącza telekomunikacyjne. Sieć linii światłowodowych na terenie Gminy Izbica w latach 2020-2022 została znacząco rozbudowana. Powstała sieć symetryczna w technologii FTTH o wysokich przepustowościach zarówno przy pobieraniu, jak i wysyłaniu danych.

Dostęp do sieci Internet, oferowany jest również za pomocą sieci radiowej przez firmę Derkom z Zamościa oraz za pomocą linii telefonicznych należących do Orange S.A. Sieć radiowa swoim zasięgiem obejmuje miejscowości Tarnogóra, Izbica, Wirkowice Pierwsze, Wirkowice Drugie, Tarnogóra, Tarnogóra Kolonia, Dworzyska, Tarczyniechy, Romanów, Wał, Stryjów, Mchy, Bobliwo, Ostrówek, Orłów Drewniany, Orłów Drewniany Kolonia, Orłów Murowany, Orłów Murowany Kolonia.

1.3. Szkolnictwo i edukacja

Gmina Izbica jest organem prowadzącym dla sześciu szkół, tj. Szkoły Podstawowej w Izbicy, Szkoły Podstawowej w Orłowie Drewnianym, Szkoły Podstawowej w Tarnogórze, Szkoły Podstawowej w Tarnogórze Kolonii, Szkoły Podstawowej w Wirkowicach, Szkoły Podstawowej w Tarczyniechach.

Do realizacji zadań oświatowych na terenie gminy uprawnionym jest Samorządowy Ośrodek Oświaty w Izbicy, będący jednostką organizacyjną Gminy Izbica. Celem statutowym SOO jest zaspokajanie potrzeb mieszkańców Gminy w zakresie wychowania przedszkolnego, szkolnictwa

podstawowego.

Sieć szkół podstawowych jest dobrze rozwinięta i nie planuje się tworzenia kolejnych.

Atutem edukacji na terenie Gminy Izbica jest dobre wyposażenie pracowni szkolnych i biblioteki szkolnej w nowoczesne pomoce dydaktyczne (Izbica). W szkole są wystarczające ilości podstawowych pomocy dydaktycznych oraz duża liczba nowoczesnego sprzętu elektronicznego i multimedialnego, do dyspozycji uczniów, nauczycieli i administracji szkolnej.

W zakresie edukacji przedszkolnej cele te realizuje Samorządowe Przedszkole w Izbicy do którego uczęszcza 135 dzieci.

Szkolnictwo zawodowe – szkoły branżowe i technika

Na terenie Gminy Izbica obecnie nie funkcjonują szkoły branżowe. Najbliższe tego rodzaju placówki zlokalizowane są na terenie powiatu krasnostawskiego.

Na terenie powiatu krasnostawskiego funkcjonują cztery, przygotowujące do zawodu, szkoły ponadgimnazjalne:

- Zespół Szkół Ponadgimnazjalnych Nr 1 im. T. Kościuszki w Krasnymstawie,
- Zespół Szkół Ponadgimnazjalnych Nr 2 im. B. Głowackiego w Krasnymstawie,
- Zespół Szkół Ponadgimnazjalnych w Żółkiewce,
- Zespół Szkół Centrum Kształcenia Rolniczego w Siennicy Różanej.

Szkoły te kształcą m.in. w zawodach żywienie, mechanizacja rolnictwa, fryzjer, mechanik, optyk, geodeta, elektronik, informatyk.

Szkoły o profilach krawieckich funkcjonują w sąsiednich miastach: w Chełmie, Zamościu i Lublinie.

Szkolnictwo wyższe

Na terenie Miasta i Gminy Izbica nie występują uczelnie wyższe. Mieszkańcy kształcą się m.in. na uczelniach wyższych zlokalizowanych na terenie Zamościa i Lublina.

1.4. Wiodące sektory gospodarki

Opis charakteru gminy, np. gmina turystyczna, gmina z tradycjami dotyczącymi wybranego sektora / sektorów produkcyjnych;

Gmina Izbica jest typową gminą rolniczą ze specjalizacją w zakresie uprawy zbóż, sadownictwa i zielarstwa. Rolnictwo na terenie gminy bazuje na glebach dość wysokich klas bonitacyjnych. Gleby w klasach II-IV zajmują ok. 89,65 % powierzchni użytków rolnych, w powierzchni ogólnej gminy grunty użytkowane rolniczo zajmują około ok. 73,45 % obszaru.

Z uwagi na rolniczy charakter oraz bogaty zasób surowców przetwórstwa rolno-spożywczego, który stanowi jedną z podstawowych gałęzi przemysłu w regionie, na terenie Gminy Izbica działają gospodarstwa rolne o wysokim potencjale produkcyjnym, które zapewniają dostępność surowców niezbędnych do rozwoju branży przetwórstwa owocowo-warzywnego.

1.5. Jakość i warunki życia w regionie

Gmina Izbica uznana została w „Koncepcji programowo - przestrzennej rozwoju turystyki i rekreacji

w Województwie Lubelskim” jako obszar o wysokich walorach krajoznawczych i wypoczynkowych o znaczeniu ponadregionalnym oraz rejon predestynowany do uprawiania turystyki kwalifikowanej aktywnej (wodnej, wędkarstwa, myślistwa, rowerowej) i agroturystyki.

Szczególnie atrakcyjne tereny w okolicy gminy to: trasy narciarstwa biegowego, trasa rowerowa Green Velo, atrakcyjne łowiska wędkarskie rzeki Wieprz i Wolica, środkowy odcinek Wieprza przydatny do uprawiania kajakarstwa masowego, ponadprzeciętne walory przyrodnicze i wysokie walory widokowe odcinka przełomowego doliny Wieprza obszaru NATURA 2000 „Izbiński Przełom

Wieprza”, duża lesistość gminy i obszarem chronionym Natura 2000 „Las Orłowski”. Na odcinku rzeki od miejscowości Nielisz przez miejscowości gminy, aż do miasta Krasnystaw służy dla chętnych oferuje firma KANAKUM z Tarzyniech. Jedną z przystań kajakowych znajduje się przy urokliwym Zespole Pałacowo Parkowym w Tarnogórze. Natomiast Firma Jeździectwo Wierzchowscy Team Piotr Wierzchowski prowadzi działalność w branży zwierzęta hodowlane. Jej siedziba znajduje się w miejscowości Tarzyniechy Pierwsze 80.

Najciekawszą inicjatywą turystyczną w gminie Izbica jest ścieżka przyrodniczo - historyczna "Stryjowskie Wąwozy" zlokalizowana na terenie Skierbieszowskiego Parku Krajobrazowego. Ta pieszo - rowerowa ścieżka prowadzi po zachodniej części Działów Grabowieckich. Na trasie znajdują się zespoły pałacowo - parkowe oraz dwa przystanki poświęcone różnym zagadnieniom gospodarki leśnej. Wspaniały krajobraz tej krainy geograficznej tworzą pagóry o stromych zboczach, rozdarte przez wąwozy.

Istotnym elementem do wypoczynku i rekreacji jest dobra i urozmaicona baza sportowo-rekreacyjna. Funkcjonujący klub sportowy „RUCH” Izbica upowszechnia kulturę fizyczną przyczyniając się do rozwoju fizycznego dzieci i młodzieży oraz podnoszenia jakości sportu. Młodzież klubu bierze czynny udział w rozgrywkach piłki nożnej. Organizacją i zarządzaniem aktywnością związaną ze sportem zajmuje się SOKiS w Izbicy.

W skład obiektów sportowych na terenie gminy wchodzi: stadion sportowy w Izbicy z boiskiem do piłki nożnej wraz z boiskiem wielofunkcyjnym do tenisa ziemnego i siatkówki, skatepark w Izbicy z boiskiem do siatkówki plażowej oraz boiskiem do koszykówki z możliwością wykorzystania jako sezonowe lodowisko, boisko do piłki nożnej typu „orlik”, koszykówki, kort tenisowy i sala gimnastyczna przy Szkole Podstawowej w Izbicy, stok narciarski, kort tenisowy i basen w Bobliwie, boiska przyszkolne dla dzieci i młodzieży w Orłowie Drewnianym, Tarzyniechach, Tarnogórze i Wirkowicach.

2. Dlaczego warto zainwestować w gminie/powiecie

Położenie Gminy Izbica w powiecie krasnostawskim jest korzystne i sprzyjające dla rozwoju. Miasto Izbica położone jest na trasie drogi ekspresowej nr 17, a w niedalekiej odległości znajdują się przejścia graniczne. Ponadto, planowana w latach 2021-2028 budowa drogi szybkiego ruchu S17 oraz istniejącego Portu Lotniczego Lublin już w najbliższej przyszłości sprawi, że Izbica będzie miała kluczowe połączenie komunikacyjne nie tylko z Polską, ale także całą Europą. Nie bez znaczenia dla rozwoju przedsiębiorczości są także inwestycje drogowe prowadzone przez samorząd w zakresie budowy i przebudowy dróg gminnych stanowiących połączenia do dróg powiatowych i drogi krajowej nr 17. Dbalność o inwestorów przejawia się, także w licznych działaniach, które wpływają na rozwój gospodarczy w sposób pośredni poprzez rozwój różnych sfer życia, takich jak sport, edukacja, ekologia, zdrowie czy też kultura. Dzięki poczynionym działaniom Izbica staje się coraz bardziej przyjazna nie tylko inwestorom, ale także mieszkańcom i turystom.

Do największych podmiotów na terenie gminy, należą: Urząd Miasta i Gminy Izbica wraz z jednostki organizacyjnymi, Bank Spółdzielczy w Izbicy, BO INNO POLSKA Sp. z o.o., Gminne Przedsiębiorstwo Gospodarki Komunalnej Sp. z o.o., Tadeusz Matwiej Firma Handlowo-Produkcyjna „Timm”, „Auto-Moto” S.C Drygasiewicz Dariusz i Michał, Grzegorz Piłat „Auto-Komplet II”, Leszek Zych „Dwor-Trans”, Łukasz Bartnik „Kasztelan”, Robert Dubiela „Rozwój”.

Nowo zakładane działalności są przeważnie niewielkie, lecz mają duże szanse rozwoju. Wśród nowo powstających podmiotów większość podejmuje działalność handlową lub usługową. W małym tylko stopniu prowadzona jest działalność produkcyjna (głównie na bazie miejscowych surowców naturalnych). W gminie za najbardziej rozwojowe branże uważa się usługi budowlane, handel, mechanikę pojazdową, usługi stolarskie oraz transport osób i towarów. W zaniku są natomiast usługi w kowalstwa, krawiectwa czy rękodzieła artystycznego. Rozpoczynając działalność gospodarczą lub zatrudniając dodatkowych pracowników można uzyskać wsparcie na przygotowanie miejsca pracy w postaci dotacji, które przyznawane jest przez Powiatowy Urząd Pracy w Krasnymstawie. Duża część osób zakładających działalność wykorzystuje tę formę wsparcia. Ta forma wsparcia skierowana jest do zarejestrowanych osób bezrobotnych. Wsparcie na rozwój firm można uzyskać także z funduszy Unii Europejskiej. To wsparcie skierowane jest

zarówno do osób bezrobotnych zarejestrowanych w PUP ale także do osób prowadzących działalność rolniczą.

W strukturze podmiotów na poziomie powiatu wielkościowo dominują mikroprzedsiębiorstwa o liczbie pracujących do 9 osób – stanowiły one aż 95,8% zarejestrowanych podmiotów, a blisko 90% wszystkich podmiotów to osoby fizyczne prowadzące działalność gospodarczą. Jednocześnie powiat krasnostawski w regionie pozytywnie wyróżnia liczbą zarejestrowanych dużych przedsiębiorstw zajmując 3. pozycję w województwie - na terenie powiatu zarejestrowane są 3 podmioty zatrudniające od 250 do 999 pracowników (Cersanit IV S. A., Oddział Krajowej Spółki Cukrowniczej S.A. Cukrownia Krasnystaw, Okręgowa Spółdzielnia Mleczarska Krasnystaw).

3. Wsparcie dla inwestora

Elementy wsparcia inwestora

3.1. Zachęty inwestycyjne w Polsce

Park naukowo-technologiczny Lublin

(https://www.paih.gov.pl/strefa_inwestora/zachety_inwestycyjne)

3.2. Zachęty inwestycyjne na poziomie regionalnym

Lubelski Park Naukowo Technologiczny S.A.

ul. Dobrzańskiego 3, 20-262 Lublin

tel. (81) 534 61 00 / (81) 440 87 57

e-mail: biuro@lpnt.pl

<https://lpnt.pl/>

LUBELSKA AGENCJA WSPIERANIA PRZEDSIĘBIORCZOŚCI w Lublinie

ul. Wojciechowska 9a, 20-704 Lublin

tel. 81 46 23 800 – sekretariat

fax 81 46 23 840

Telefony do punktu informacyjnego 81-46-23-831 lub 81-46-23-812.

e-mail: lawp@lubelskie.pl

www.lawp.eu

www.lawp.lubelskie.pl

Główny Punkt Informacyjny Funduszy Europejskich w Lublinie

ul. Stefczyka 3b, 20-151 Lublin

tel. 81 441 68 64

e-mail: kontakt@feu.lubelskie.pl

<https://rpo.lubelskie.pl>

Agencja Restrukturyzacji i Modernizacji Rolnictwa

Wydział Tworzenia Oprogramowania w Lublinie

ul. Bohdana Dobrzańskiego 7, 20-262 Lublin

tel. 22 595 05 00

<https://www.gov.pl/web/arimr>

3.3. Wsparcie oferowane bezpośrednio przez gminę/powiat

Gmina Izbica oferuje pomoc w niezbędnych procedurach administracyjnych i prawnych na poziomie gminy;

Oferowanie szybkiego dostępu do kompleksowej informacji dotyczącej otoczenia gospodarczo-prawnego inwestycji,

Udzielanie wszechstronnej pomocy w znalezieniu odpowiednich lokalizacji, zgodnej z oczekiwaniem inwestora oraz partnerów i poddostawców;

Oferowanie opieki poinwestycyjnej dla firm (wspiera także firmy, które już działają na terenie gminy, poprzez utrzymywanie z nimi stałego kontaktu i pomoc w rozwiązywaniu bieżących kłopotów związanych w działalnością na terenie gminy).

4. Oferta lokalizacyjna – Informacje o terenie inwestycyjnym



LISTA DANYCH DOTYCZĄCYCH TERENU SITE CHECK LIST

Położenie Location	Nazwa lokalizacji oraz numery działek Site name and plot numbers	Tarnogóra, działka nr 4650
	Miasto / Gmina Town / Commune	Gmina Izbica
	Powiat District	Krasnostawski
	Województwo Province (Voivodship)	Lubelskie
	Link do mapy lokalizacji (My Maps) Link to My Maps	https://izbica.e-mapa.net/?identifyParcel=060604_5.0016.4650
Powierzchnia nieruchomości Area of property	Maksymalna dostępna powierzchnia (w jednym kawałku) [ha] Max. area available (as one piece) [ha]	9, 20 ha
	Kształt działki The shape of the site	Trójkąt
	Możliwości powiększenia terenu (krótki opis) Possibility for expansion (short description)	Brak powiększenia terenu
Informacje dotyczące nieruchomości Property information	Orientacyjna cena gruntu [PLN/m²] włączając 23% VAT Approx. land price [PLN/m²] including 23% VAT	500 000, 00 zł
	Właściciel / właściciele Owner(s)	Gmina Izbica
	Aktualny plan zagospodarowania przestrzennego (T/N) Valid zoning plan (Y/N)	Brak planu zagospodarowania przestrzennego
	Przeznaczenie w miejscowym planie zagospodarowania przestrzennego Zoning	Brak
Charakterystyka działki Land specification	Klasa gruntów wraz z powierzchnią [ha] Soil class with area [ha]	R II – 5,51 ha R III a – 1,52 ha R IV a – 0, 53 ha Ł III – 0,34 ha Ł IV 0, 15 ha Ps V – 0,64 ha R Br II – 0, 51 ha Grunt częściowo przeznaczony do zalesienia
	Różnica poziomów terenu [m] Differences in land level [m]	-
	Ograniczenia wysokości budynków [m] Building height limit [m]	Dwu kondygnacyjne
	Procent dopuszczalnej zabudowy Building coverage [%]	-
	Obecne użytkowanie Present usage	Rolniczy sposób użytkowania

	Zanieczyszczenia wód powierzchniowych i gruntowych (T/N) Soil and underground water pollution (Y/N)	N
	Poziom wód gruntowych [m] Underground water level [m]	Około 10 m
	Czy były prowadzone badania geologiczne terenu (T/N) Were geological research done (Y/N)	N
	Ryzyko wystąpienia zalań lub obsunięć terenu (T/N) Risk of flooding or land slide (Y/N)	N
	Przeszkody podziemne (T/N) Underground obstacles (Y/N)	N
	Przeszkody występujące na powierzchni terenu (T/N) Ground and overhead obstacles (Y/N)	N
	Istniejące ograniczenia ekologiczne (T/N) Ecological restrictions (Y/N)	Natura 2000
	Budynki i zabudowania na terenie (T/N) Buildings / other constructions on site (Y/N)	Pustostan, pozostałości po budynku
Połączenia transportowe Transport links	Droga dojazdowa do terenu Access road to the plot (type and width of access road)	Droga gminna (gruntowa) 4 m
	Autostrada / droga krajowa [km] Nearest motorway / national road [km]	Droga krajowa – 1,5 km
	Porty rzeczne i morskie w odległości do 200 km Sea and river ports located up to 200 km	-
	Kolej [km] Railway line [km]	2 km
	Bocznica kolejowa [km] Railway siding [km]	Zamość 24 km
	Najbliższe lotnisko międzynarodowe [km] Nearest international airport [km]	Lotnisko 66 km
	Najbliższe miasto wojewódzkie [km] Nearest province capital [km]	Lublin, 66 km
Istniejąca infrastruktura Existing infrastructure	Elektryczność na terenie (T/N) Electricity (Y/N)	N
	<ul style="list-style-type: none"> ▪ Odległość przyłącza od granicy terenu Connection point (distance from boundary) [m] 	0,5 km

	<ul style="list-style-type: none"> Napięcie Voltage [kV] 	-
	<ul style="list-style-type: none"> Dostępna moc Available capacity [MW] 	-
	Gaz na terenie (T/N) Gas (Y/N)	N
	<ul style="list-style-type: none"> Odległość przyłącza od granicy działki Connection point (distance from boundary) [m] 	-
	<ul style="list-style-type: none"> Wartość kaloryczna Calorific value [MJ/Nm³] 	-
	<ul style="list-style-type: none"> Średnica rury Pipe diameter [mm] 	-
	<ul style="list-style-type: none"> Dostępna objętość Available capacity [Nm³/h] 	-
	Woda na terenie (T/N) Water supply (Y/N)	N
	<ul style="list-style-type: none"> Odległość przyłącza od granicy terenu Connection point (distance from boundary) [m] 	-
	<ul style="list-style-type: none"> Dostępna objętość Available capacity [m³/24h] 	-
	Kanalizacja na terenie (T/N) Sewage discharge (Y/N)	Projektowana sieć kanalizacyjna w m. Tarnogóra
	<ul style="list-style-type: none"> Odległość przyłącza od granicy terenu Connection point (distance from boundary) [m] 	-
	<ul style="list-style-type: none"> Dostępna objętość Available capacity [m³/24h] 	-
	Oczyszczalnia ścieków na terenie bądź w bezpośrednim sąsiedztwie Treatment plant (Y/N)	N
	Telefony (T/N) Telephone (Y/N)	N
	<ul style="list-style-type: none"> Odległość przyłącza od granicy terenu Connection point (distance from boundary) [m] 	1 km
Uwagi Comments		
Osoba przygotowująca ofertę Offer prepared by	Patrycja Podgórska, Inspektor ds. geodezji i zarządzania mieniem komunalnym, 84 618 30 34 wew. 121, język angielski	
Osoby do kontaktu Contact person	Patrycja Podgórska, Inspektor ds. geodezji i zarządzania mieniem komunalnym, 84 618 30 34 wew. 121, język angielski	
Data aktualizacji oferty Updated offer	16 grudnia 2022 roku.	



6. Kontakt

Urząd Miasta i Gminy Izbica
ul. Gminna 4, 22-375 Izbica

Adres e-mail: ugizbica@mbnet.pl
Skrytka e-PUAP: /30v97yks4s/skrytka
Tel: 84-618-30-34, 84-618-30-54

Godziny pracy:

Poniedziałek: 8:00 - 16:00

Wtorek: 7:00 - 15:00

Środa: 7:00 - 15:00

Czwartek: 7:00 - 15:00

Piątek: 7:00 - 15:00