

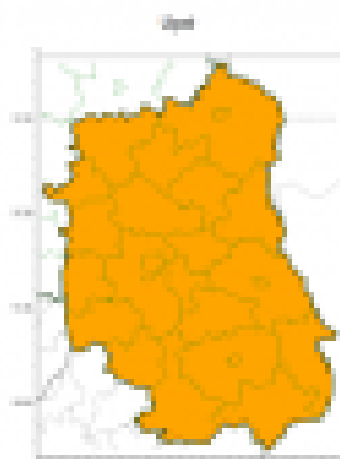
9 lipca 2021

Prognoza niebezpiecznych zjawisk pogodowych





Instytut Meteorologii i Gospodarki Wodnej - Państwowy Instytut Badawczy
Centralne Biuro Prognoz Meteorologicznych - Wydział w Warszawie
01-673 Warszawa ul. Podbielna 81
tel: 22-5864151, kom. 781774153, fax: 022-5864151
email: mbeo.warszawa@imgw.pl
www: www.imgw.pl



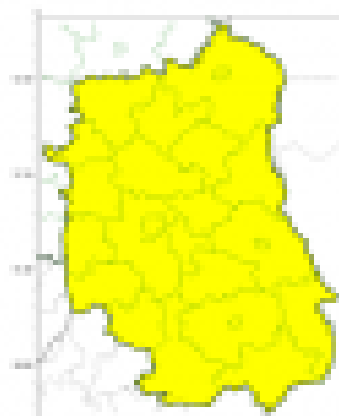
**PROGNOZA REKOMENDACYJNE STANÓW METEOROLOGICZNYCH
NA PIERWSZĄ DOBĘ**

Obszar	Województwo łódzkie
Wzrostki (m. wrz.)	od godz. 07:00 dnia 08.07.2011 (poniedziałek) do godz. 07:00 dnia 09.07.2011 (wtorek)
Zjawiska/stopień zagrożenia Krytyczna	Typu1 (uczucie parny) Temperatury maksymalne przez przynajmniej dwa godziny do 30-34°C, temperatury minimalne w nocy powyżej 18°C.



Instytut Meteorologii i Gospodarki Wodnej - Państwowy Instytut Badawczy
Centrum Badań Prognoz Meteorologicznych - Wydział w Warszawie
01-675 Warszawa ul. Podulska 61
tel. 22 6694181, kom. 781732153, fax 022-6694181
email: mbeo.warszawa@imgw.pl
www: www.imgw.pl

Mapa regionu

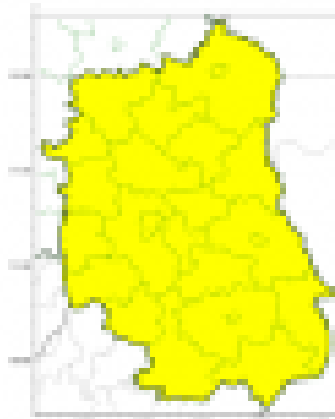


**PROGNOZA NIEBEZPIECZYCH ZJAWISK METEOROLOGICZNYCH
NA TRZECIA DOBE**

Obszar	Województwo łódzkie
Wskaziki (na mapie)	od godz. 07:00 dnia 10.07.2021 (sobota) do godz. 07:00 dnia 11.07.2021 (niedziela)
Opis i stopień zagrożenia krytyczna	Burze z gradem i (rzadziej) piorunem Burze z opadami deszczu 20-30 mm, lokalnie do 40 mm lub przemiennymi wiatra o prędkości 15-30 km/h. Lokalne opady gradowe.



Stawa i gradziw



**PROGNOZA NIEBIEŻĄCYCH ZJAWISK METEOROLOGICZNYCH
NA CZWARTEJ, SOBIE**

Obszar	Województwo łódzkie
Walczył (za. wst.)	od godz. 07:30 dnia 11.07.2021 (sobota) do godz. 07:30 dnia 12.07.2021 (poniedziałek)
Zjawiska/stopień zagrożenia krytyczna	Stawa i gradziw/1 (niebezpieczeństwo) Stawa o opadach śniegu 20-30 mm, lokalnie do 60 mm lub przynajmniej śniegu o pokryciu 70-90 cm/6. Lokalne opady gradu.

Wykonawca raportu IMGW-PiB	Anna Dączyńska
Godzina i data wydania	godz. 21:24 dnia 07.07.2021
Uwagi	Prognoza niebezpiecznych zjawisk meteorologicznych jest informacją orientacyjną. Wydawanie raportu OSTRZEŻENIE: niebezpieczeństwo i zawiera wszystkie informacje dotyczące tego rodzaju zjawisk i zjawiska zostały w prognozie. Sprawy lokalnego znaczenia oraz lokalny program czystości.
<p>Opisano w niniejszym i jego formę, jako prognozę przez meteorologicznego rodzaju informację program, zgodnie z przepisami ustawy z dnia 4 lipca 1994 r. o prawie autorskim i prawach pokrewnych (Dz. U. z 2000 r. Nr 90, poz. 611 z późn. zm.). Wszelkie dane i informacje, rozprawy i badania (zjawisk, kopierowanie, wiadomości itp.) jest dozwolone wyłącznie w formie druku i bez względu na wydawanie innych informacji o IMGW-PiB.</p>	

Plik w formie PDF: [LUPN.pdf](#)